


# Auenrainstutz, Winterthur

## Machbarkeitsstudie Veloverbindung

Übersichtsplan 1:500  
Alle Varianten

Studie

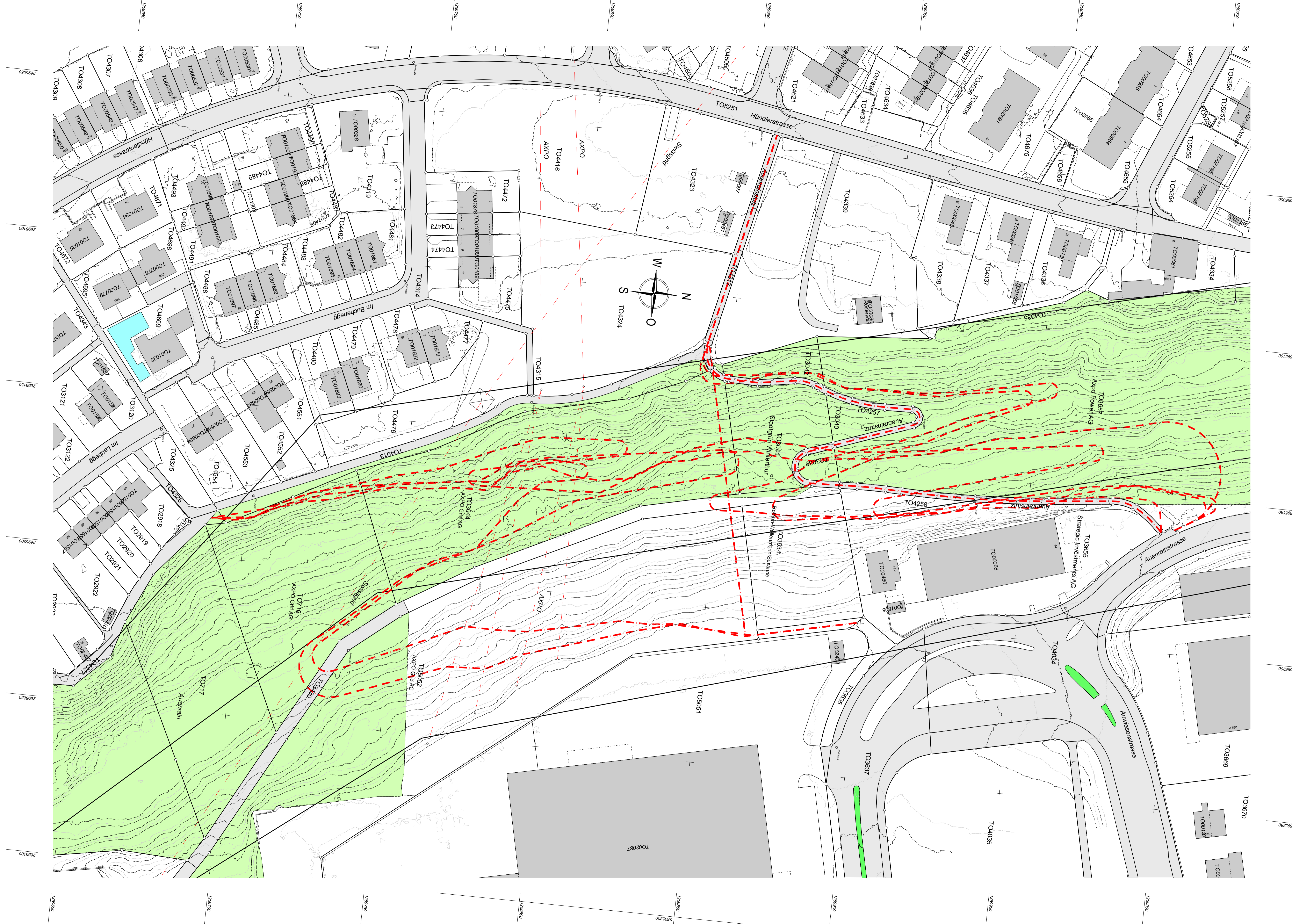


Gez.	stm	Datum	17.05.2023	Plan Nr.	
Gepr.	rot	Plan Gr.	60 x 105 cm	Objekt Nr.	
Änderungen					
A					
B					
C					
D					
E					



B3 Bihwiler AG  
Katharina-Süßer-Platz 4  
8400 Winterthur  
www.b-3.ch


- Legende:
- Umgebung Bestand
  - Strasse, Fahrbahn
  - Wald
  - Gebäude
  - Umgebung Projekt
  - Rad- und Gehweg
  - Achse
  - Randstein
  - Steinmauer
  - Steinmauer
  - Gehweg



**Auenrainstutz, Winterthur**  
 Machbarkeitsstudie Veloverbindung  
 Variante 0 Ausbau entlang best. Weg

Situation 1:250

Studie






Gez.	stm	Datum	05.06.2023	Plan Nr.	
Gepr.	rot	Plan Gr.	60 x 105 cm	Objekt Nr.	
Änderungen					
A					
B					
C					
D					
E					









B3 Brühwiler AG  
 Katharina-Sulzer-Platz 4  
 8400 Winterthur  
 www.b-3.ch

Legende:

Umgebung Bestand

-  Strasse, Fahrbahn
-  Wald
-  Gebäude

Umgebung Projekt

-  Rad- und Gehweg
-  Achse
-  Randstein
-  Steinmauer
-  Steinmauer
-  Gehweg




# Auenrainstutz, Winterthur

Machbarkeitsstudie Veloverbindung

Situation 1:250

Varinate 1 Hündlerstrasse - Auenrainstrasse 8%

Studie






Gez.	stm	Datum	17.07.2023	Plan Nr.	
Gepr.	rot	Plan Gr.	60 x 105 cm	Objekt Nr.	
Änderungen					
A					
B					
C					
D					
E					









B3 Bihwiler AG  
Katharina-Süßer-Platz 4  
8400 Winterthur  
www.b-3.ch

Legende:

Umgebung Bestand

-  Strasse, Fahrbahn
-  Wald
-  Gebäude

Umgebung Projekt

-  Rad- und Gehweg
-  Achse
-  Randstein
-  Steinmauer
-  Steinmauer
-  Gehweg




# Auenrainstutz, Winterthur

Machbarkeitsstudie Veloverbindung

Situation 1:500  
Variante 2 Hündlerstrasse - Auenrainstrass 10%

Studie






Gez.	stm	Datum	05.06.2023	Plan Nr.	
Gepr.	rot	Plan Gr.	60 x 105 cm	Objekt Nr.	
Änderungen					
A					
B					
C					
D					
E					









B3 Bühler AG  
Katharina-Süßer-Platz 4  
8400 Winterthur  
www.b-3.ch

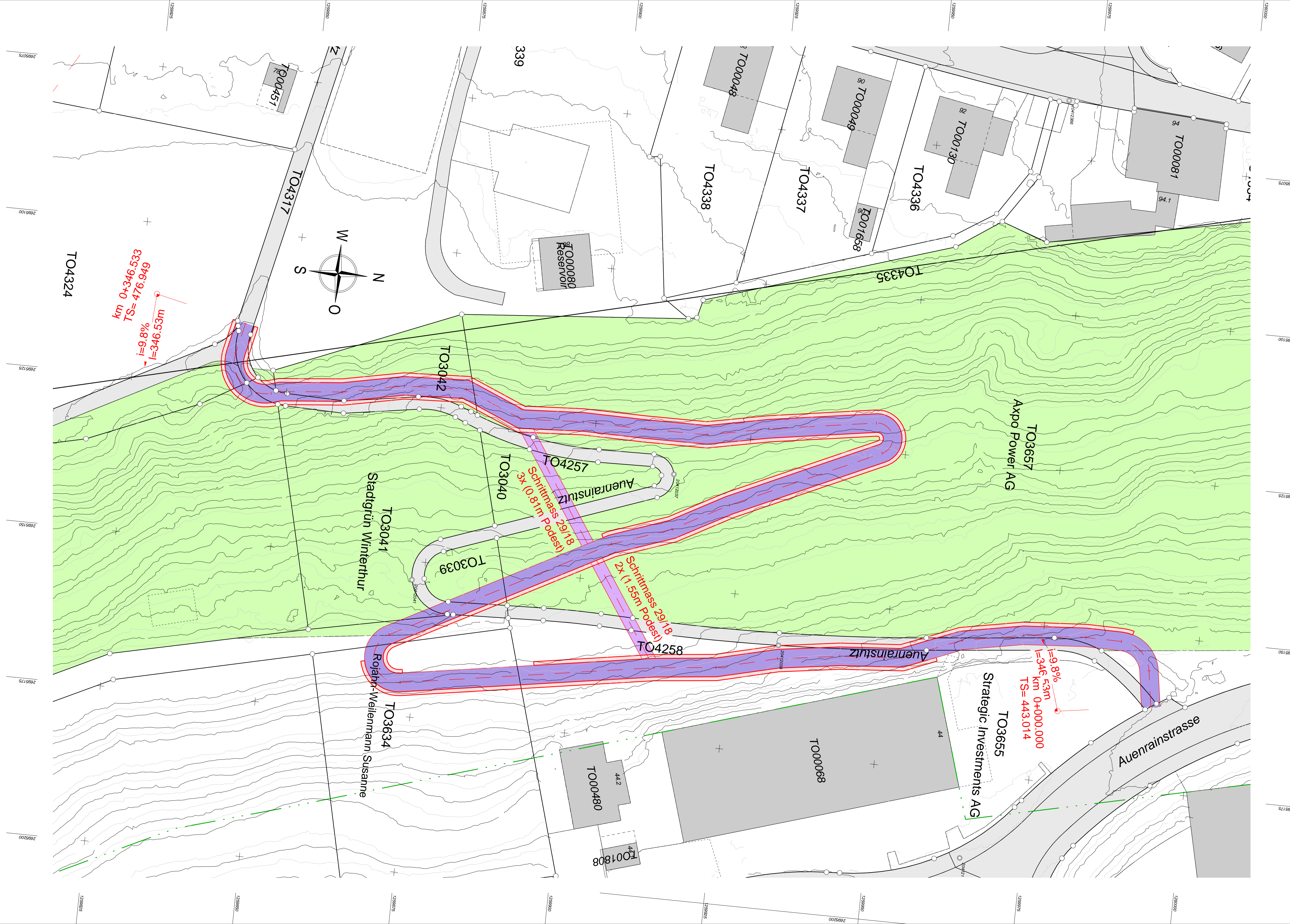
Legende:

Umgebung Bestand

-  Strasse, Fahrbahn
-  Wald
-  Gebäude

Umgebung Projekt

-  Rad- und Gehweg
-  Achse
-  Randstein
-  Steinmauer
-  Steinmauer
-  Gehweg




# Auenrainstutz, Winterthur

## Machbarkeitsstudie Veloverbindung

Situation 1:250  
Variante 3 Schräglift

Studie



Gez.	stm	Datum	05.06.2023	Plan Nr.
------	-----	-------	------------	----------

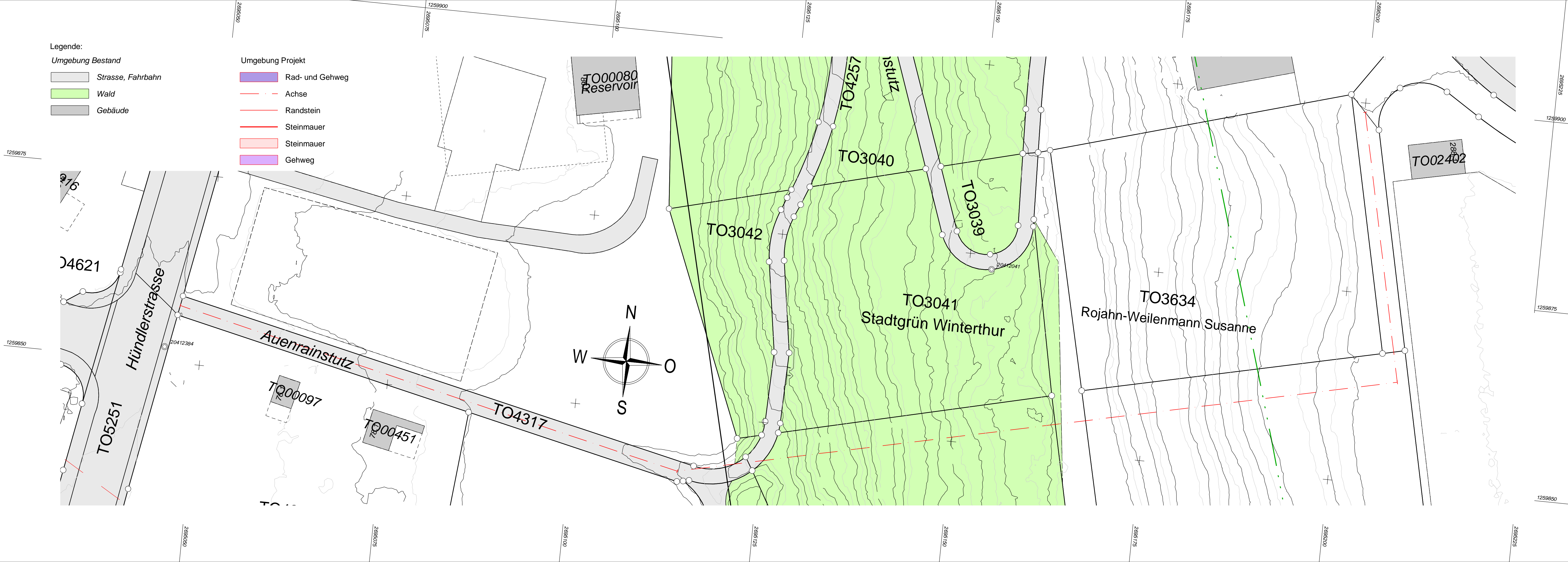
Gepr.	rot	Plan Gr.	30 x 105 cm	Objekt Nr.
-------	-----	----------	-------------	------------

Änderungen

A		
B		
C		
D		
E		



B3 Brühwiler AG  
Katharina-Sulzer-Platz 4  
8400 Winterthur  
www.b-3.ch




# Auenrainstutz, Winterthur

## Machbarkeitsstudie Veloverbindung

Situation 1:500  
Varinate 4 Im Laubegg - Auenrainstrasse 10%

Studie






Gez.	stm	Datum	05.06.2023	Plan Nr.	
Gepr.	rot	Plan Gr.	60 x 105 cm	Objekt Nr.	
Änderungen					
A					
B					
C					
D					
E					

**B 3**







B3 Bihwiler AG  
Katharina-Süßer-Platz 4  
8400 Winterthur  
www.b-3.ch

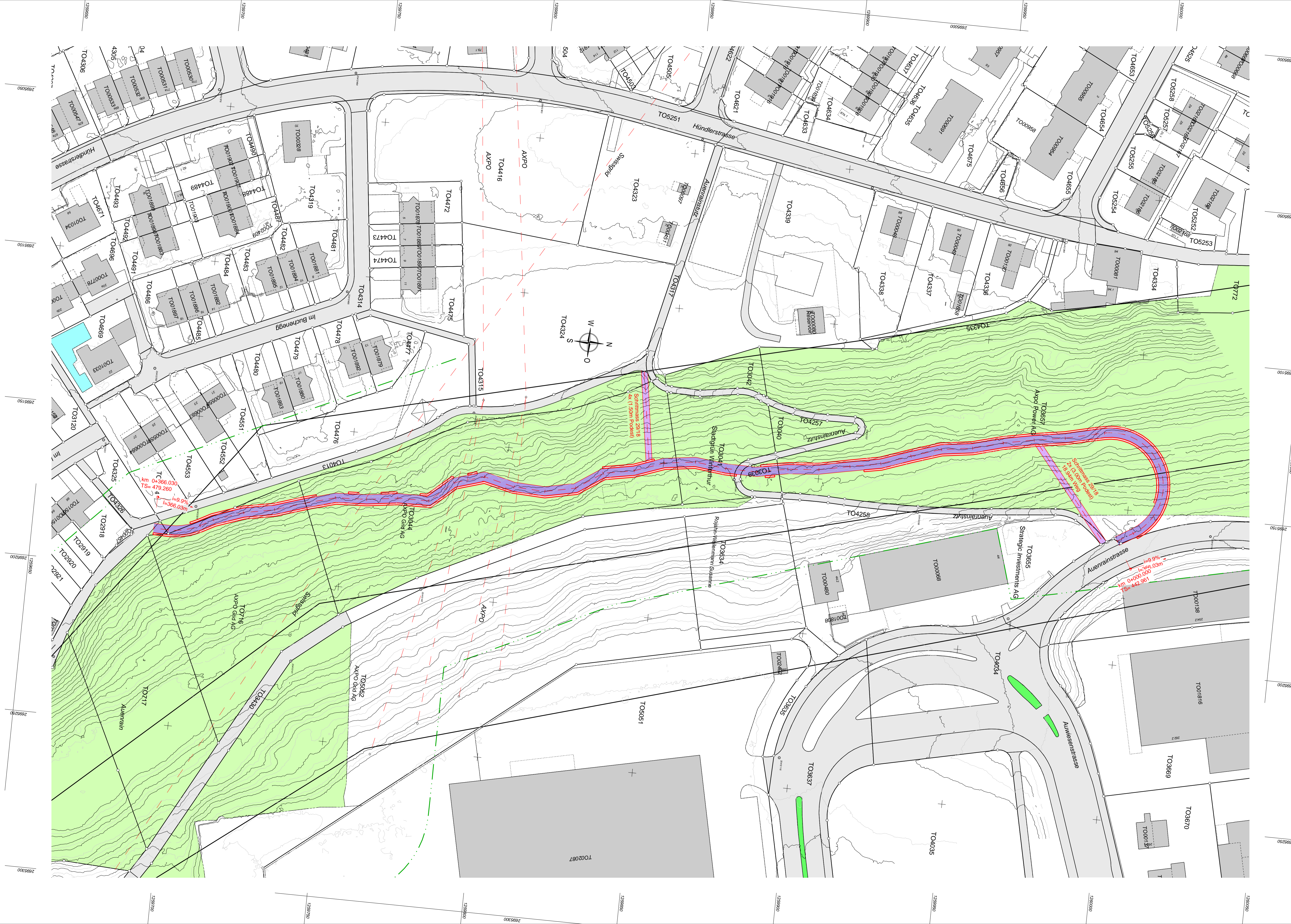
### Legende:

#### Umgebung Bestand

-  Strasse, Fahrbahn
-  Wald
-  Gebäude

#### Umgebung Projekt

-  Rad- und Gehweg
-  Achse
-  Randstein
-  Steinmauer
-  Steinmauer
-  Gehweg



# Auenrainstutz, Winterthur

## Machbarkeitsstudie Veloverbindung

Situation 1:500  
Variante 5 Im Laubegg - Auenrainstrasse 6%

Studie

Gez. stm	Datum	05.06.2023	Plan Nr.
Gepr. rot	Plan Gr.	60 x 168 cm	Objekt Nr.
Änderungen			
A			
B			
C			
D			
E			



Legende:	
<b>Umgebung Bestand</b>	<b>Umgebung Projekt</b>
Strasse, Fahrbahn	Rad- und Gehweg
Wald	Achse
Gebäude	Randstein
	Steinmauer
	Steinmauer
	Gehweg




# Auenrainstutz, Winterthur

## Machbarkeitsstudie Veloverbindung

Situation 1:500

Variante 6 Im Laubegg - Auenwiesenstrasse 8%

Studie



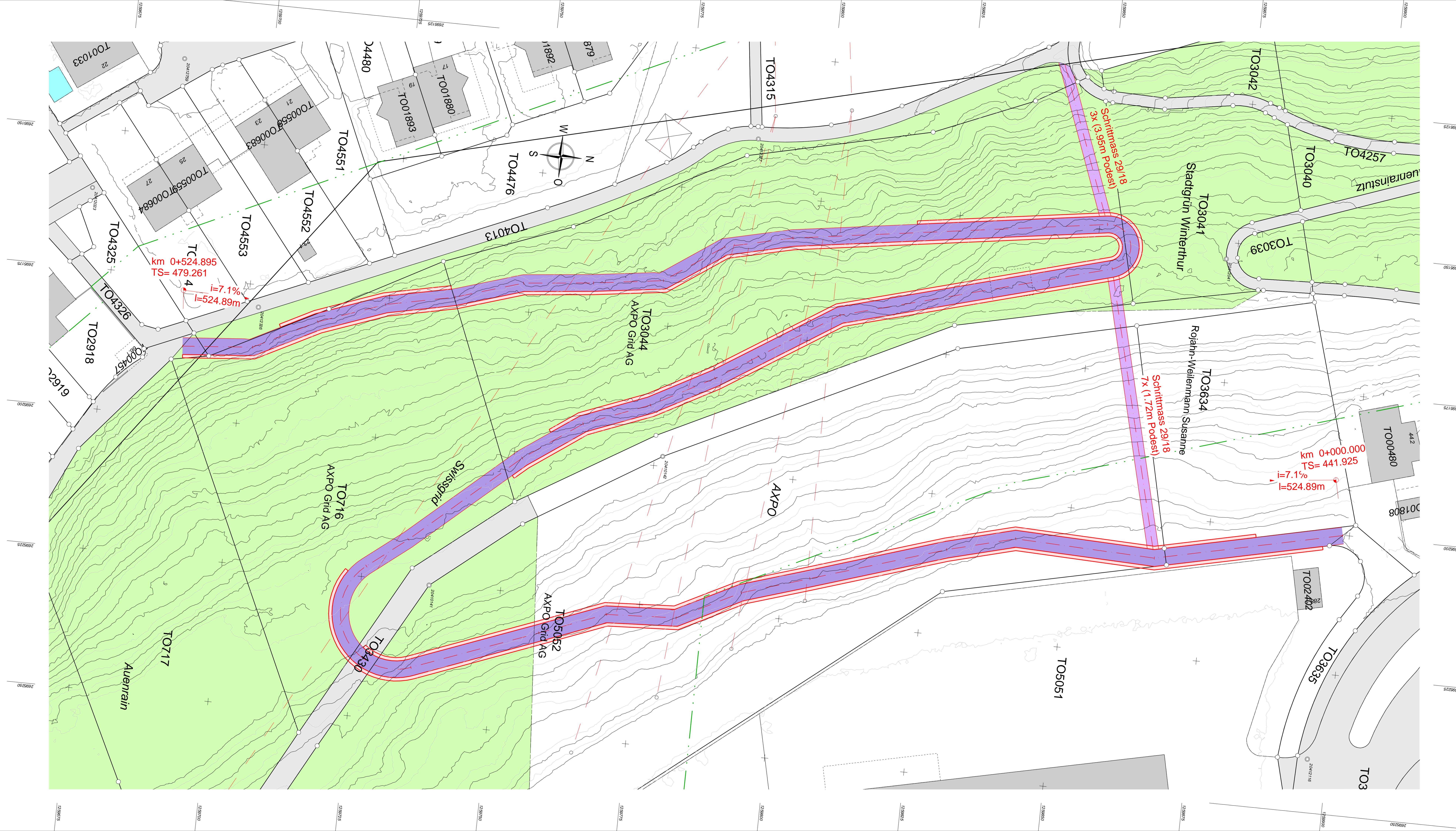
Gez.	slm	Datum	05.06.2023	Plan Nr.	
Gepr.	rot	Plan Gr.	60 x 126 cm	Objekt Nr.	
Änderungen					
A					
B					
C					
D					
E					



B3 Ingenieurbüro AG  
Katharina-Sulzer-Platz 4  
8400 Winterthur  
www.b-3.ch

Legende:

Umgebung Bestand	Umgebung Projekt
Strasse, Fahrbahn	Rad- und Gehweg
Wald	Achse
Gebäude	Randstein
	Steinmauer
	Steinmauer
	Gehweg






Auenrainstutz, Winterthur  
Machbarkeitsstudie Veloverbindung

Situation 1:500  
Variante 7 Im Laubegg - Auenwiesenstrasse 10%

Studie



Gez.	slm	Datum	05.06.2023	Plan Nr.	
Gepr.	rot	Plan Gr.	60 x 126 cm	Objekt Nr.	
Änderungen					
A					
B					
C					
D					
E					



B3 Brühlwiler AG  
Katharina-Sulzer-Platz 4  
8400 Winterthur  
www.b-3.ch

Legende:

<b>Umgebung Bestand</b>	<b>Umgebung Projekt</b>
Strasse, Fahrbahn	Rad- und Gehweg
Wald	Achse
Gebäude	Randstein
	Steinmauer
	Steinmauer
	Gehweg

