

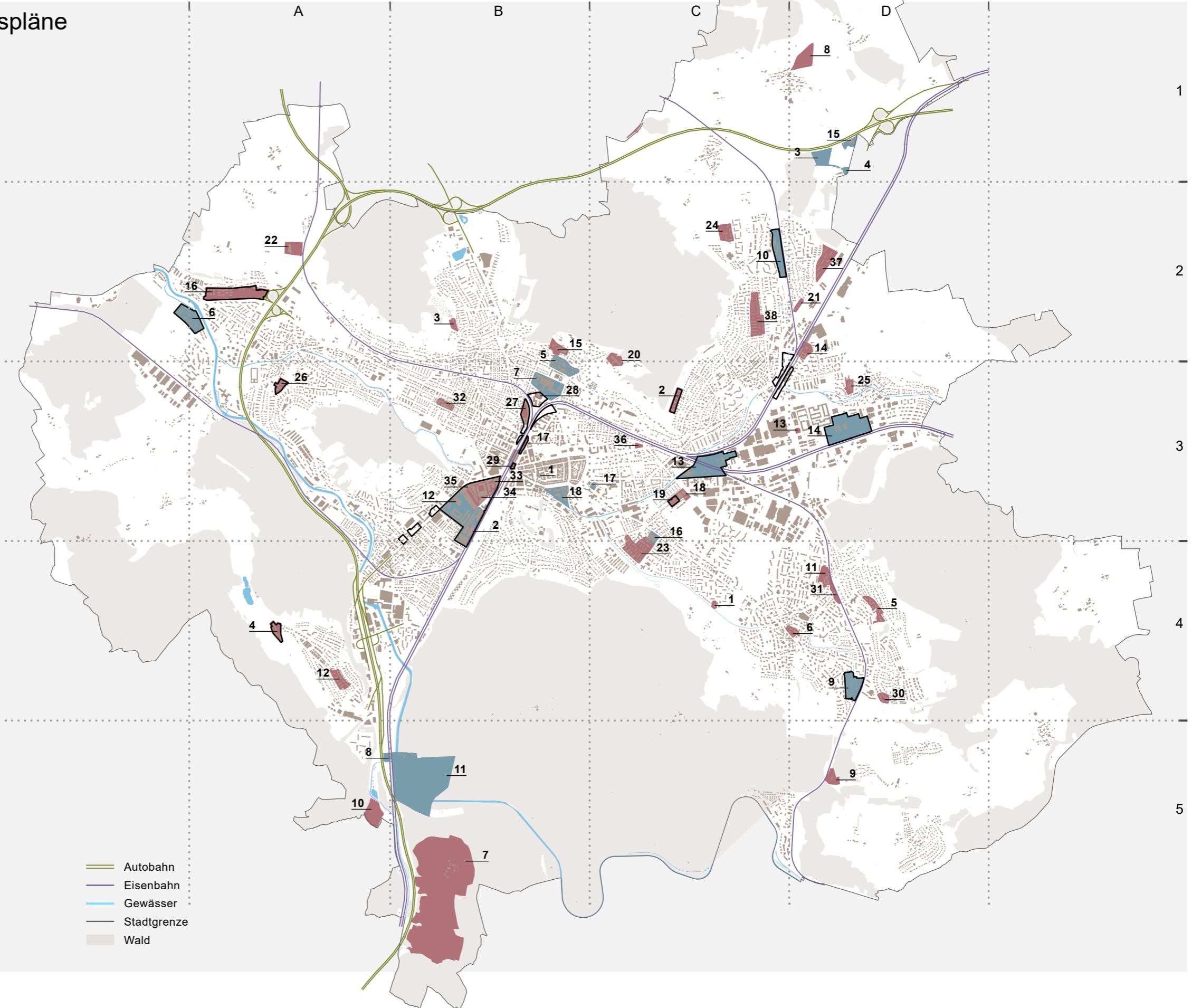
# Übersicht rechtsgültige Gestaltungspläne






Mai 2023

— Gebiete mit Gestaltungsplanpflicht

Öffentlich	genehmigt	Nr./Raster
Altersheim-Neumarkt	1998	1 / B3
Areal Lagerplatz	2013	2 / B3
Berufsfachschule (kantonal)	2019	17 / C3
Campus T (kantonal)	2023	18 / B3
Deponie Riet, Etappe 7, Dreivierlig (kantonal)	2011	3 / D1
Durchgangsplatz für Fahrende	2009	4 / D1
Haldengut (Sonderbauvorschriften)	1994	5 / B2
Hardau (Revision)	2015	6 / A2
Kantonsspital Winterthur (kantonal)	2015	7 / B3
Parkplatz Bleuelwies	2010	8 / A5
Rotenbrunnen	1994	9 / D4
Schulhaus Wallrüti	2019	10 / C2
Sport- und Freizeitanlage Reitplatz	2012	11 / B5
Sulzerareal Werk 1	2015	12 / B3
Umfeld Grüze	2014	13 / C3
Umfeld Hegi	2014	14 / D3
Vergärungsanlage Riet	2011	15 / D1
Areal Depot Deutweg	2020	16 / C3

Privat	genehmigt	Nr./Raster
Am Bach	1990	1 / C4
Bäumliwiese	2007	2 / C3
Chaletsiedlung Wolfensberg	1998	3 / B2
Dätttau	2005	4 / A4
Eichwaldhof	2021	37 / D2
Florenstrasse	2018	5 / D4
Gässli	2001	6 / D4
Golfplatz Rossberg	2001	7 / B5
Golfübungsplatz Stadel	1995	8 / D1
Grienen	2009	9 / D5
Grüngut-Verwertungsanlage Geilikerwiesen	2010	10 / A5
Hagmann-Areal	2014	11 / D4
In Wannern	1997	12 / A4
Joy	2019	13 / D3
Kälin Areal	2017	14 / D2
Klinik Lindberg	2017	15 / B2
Maienried	2005	16 / A2
Milchküche	2006	17 / B3
Oberer Deutweg Nord-Ost	1999	18 / C3
Oberer Deutweg Süd-West (Revision)	2010	19 / C3
Oberes-Alpgut	2005	20 / C2
Pappelweg 1 bis 9	2016	21 / D2
Pferdesportanlage Sporer	2007	22 / A2
Quartier Talgut	2014	23 / C4
Ruchwiesen	1987	24 / C2
Sagi-Hegi	1989	25 / D3
Schenkelwiese Süd	2006	26 / A3
Siedlung Grabenacker	2023	38 / C2
Siska-Areal Banane (Revision)	2000	27 / B3
Spitalparking (Revision)	2014	28 / B3
Stadttor Winterthur Hauptbahnhof	1998	29 / B3
Starenweg	1987	30 / D4
Stationsareal Winterthur Seen	1995	31 / D4
Stuwo Bürglistrasse	2012	32 / B3
Sulzer-Areal Zürcherstrasse, Bereich 1	2001	33 / B3
Sulzer-Areal Zürcherstrasse, Bereich 2	2009	34 / B3
Sulzer-Areal Zürcherstrasse, Bereich 3	2001	35 / B3
SWICA	2020	36 / C3



-  Autobahn
-  Eisenbahn
-  Gewässer
-  Stadtgrenze
-  Wald