

Kanton Zürich
Stadt Winterthur

Verkehrsbaulinien
Herrenrebenweg
 Abschnitt Burgstrasse bis Herrenrebenweg

Situationsplan 1:500

Ausschreibung im Amtsblatt des Kantons Zürich Nr. vom

Vom Grossen Gemeinderat der Stadt Winterthur festgesetzt

Beschluss Nr. vom

Der Präsident:

Der Ratsschreiber:

Von der Volkswirtschaftsdirektion genehmigt

Verfügung Nr. vom

Für die Volkswirtschaftsdirektion:

Verfasser: Amt für Städtebau, Pionierstrasse 7, 8203 Winterthur




Plan Nr.
06

Bearbeiter:
sil
Freigabe:

Datum Druck
21.04.2021

Grundlagendaten
 Grunddatensatz der amtlichen Vermessung, Nachgeführt bis 23.11.2020, © Amtliche Vermessung

Legende:

-  bestehende Verkehrsbaulinie
-  aufzuhebende Verkehrsbaulinie
-  projektierte Verkehrsbaulinie