

Öffentlicher Gestaltungsplan Schulhaus Wallrüti

Situation 1:500

Mitwirkungs-/Vorprüfungsakten

Vom Grossen Gemeinderat festgesetzt am:

Präsident: xy Ratschreiber: xy

Von der Baudirektion genehmigt am:

Für die Baudirektion: BDV-Nr. xy



planen · projektdaten · beraten

Plan-Nr. 13.04.1.14 - 01

Datum: 11.12.2017

Gezeichnet: Mm

Geprüft: Gm











Massstab: 1:500

Format: 30 x 147









ewp AG Effretikon
Rikonerstrasse 4 • CH-8307 Effretikon • Telefon 052 354 21 11
www.ewp.ch • effretikon@ewp.ch • ISO 9001

Legende

Verbindliche Inhalte / Festlegungen

-  Perimeter Art. 4
-  Baufeld A Art. 6
-  Allwetterplatz Art. 7
-  Entwicklungsbereich B Art. 7
-  Entwicklungsbereich C Art. 8
-  Parkband Art. 11
-  Platz Art. 13
-  Spielwiese Art. 14
-  Zufahrt Art. 16
-  Wegverbindungen mit Anordnungsspielraum Art. 19

Orientierender Inhalt / Information

-  Interessenslinie SBB
-  unterirdischer Schutzraum
-  Richtprojekt
-  Grundlagen Amtliche Vermessung vom 09.01.2017
-  Blaue Zone Guggenbühlstrasse
-  Höhe gewachsener Boden
-  Hochspannungseitung
-  Grenzpunkte als Referenzen für die Bemassung

