








### Fördergebiete









### Fördergebiet Typ

-  A Ackerbiotope
-  EA Extensivwiese
-  ET Extensivwiese trocken, Ruderalflächen
-  EF Extensivwiese feucht, Wassergräben
-  R Reben
-  O Obstgärten
-  T Trittsteine (ganzer Perimeter)







### Überkomm. Schutzobjekte


-  Kernzone

### Komm. Schutzobjekte

-  Nassstandort
-  Pufferzone
-  Hecke
-  Trockenstandort
-  Bach und -saum
-  Einzelbaum

### Ökomorph. Fließgewässer

-  natürlich / naturnah
-  wenig beeinträchtigt
-  stark beeinträchtigt
-  künstlich / naturfremd
-  eingedolt
-  nicht klassiert

-  Projektpерimeter

