











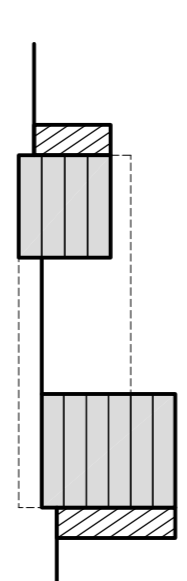
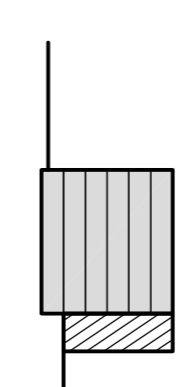



Legende:

-  Gestaltungsplanperimeter
-  Baubereich Neubauten
-  Baubereich Ersatzbauten
-  Gebäudervorbauten
-  Freiraum
-  max. Gebäuhöhe (Kore m.h.M)
-  Arealzugänge und -zufahren
-  Arealzugänge
-  Arealdurchwegung
-  Koordinaten Eckpunkte Baubereiche
-  Bereich Aussenparkplätze
-  bestehende Bauten
-  Schemanschnitt Hofgebäude
-  Schemanschnitt Zelengebäude



Kanton Zürich  **Stadt Winterthur**


**Privater Gestaltungsplan "Hagmann-Areal",
Winterthur-Seen**

Situationsplan 1:500

17. Mai 2013

Der Grundeigentümer:

Winterthur, 27. 05. 13


(Fritz Hagmann)

Vom Grossen Gemeinderat der Stadt Winterthur festgesetzt am:

Präsident/in:

Ratsschreiber:

Von der Baudirektion genehmigt am:

Für die Baudirektion:

Projektleiter:

ARGE HAGMANNAREAL
weberthurner architekten ag
soppetsa architekten gmbh

c/o weberthurner architekten ag
Binzstrasse 23, 8045 Zürich
Tel. 044 405 20 80, Fax 044 405 20 85