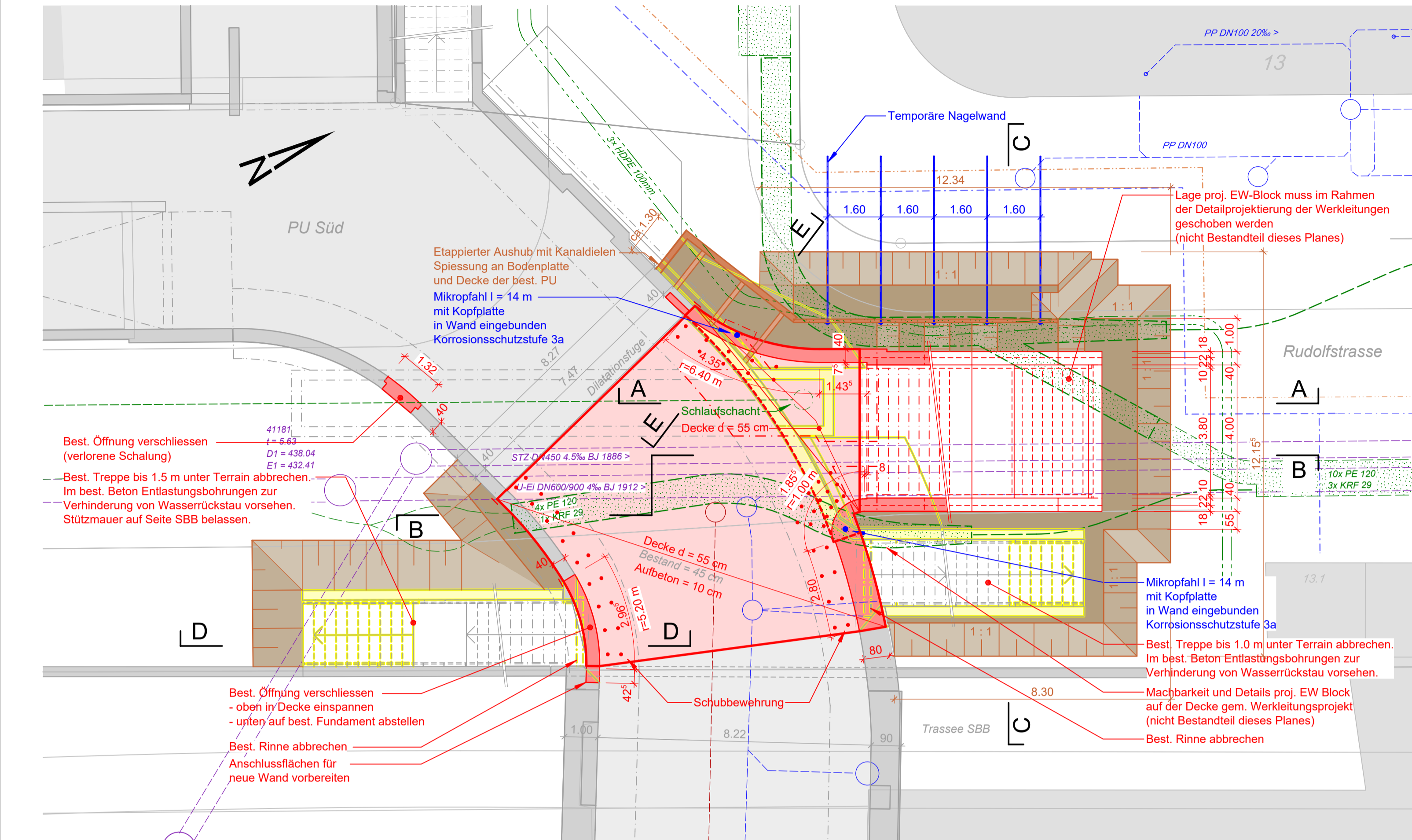
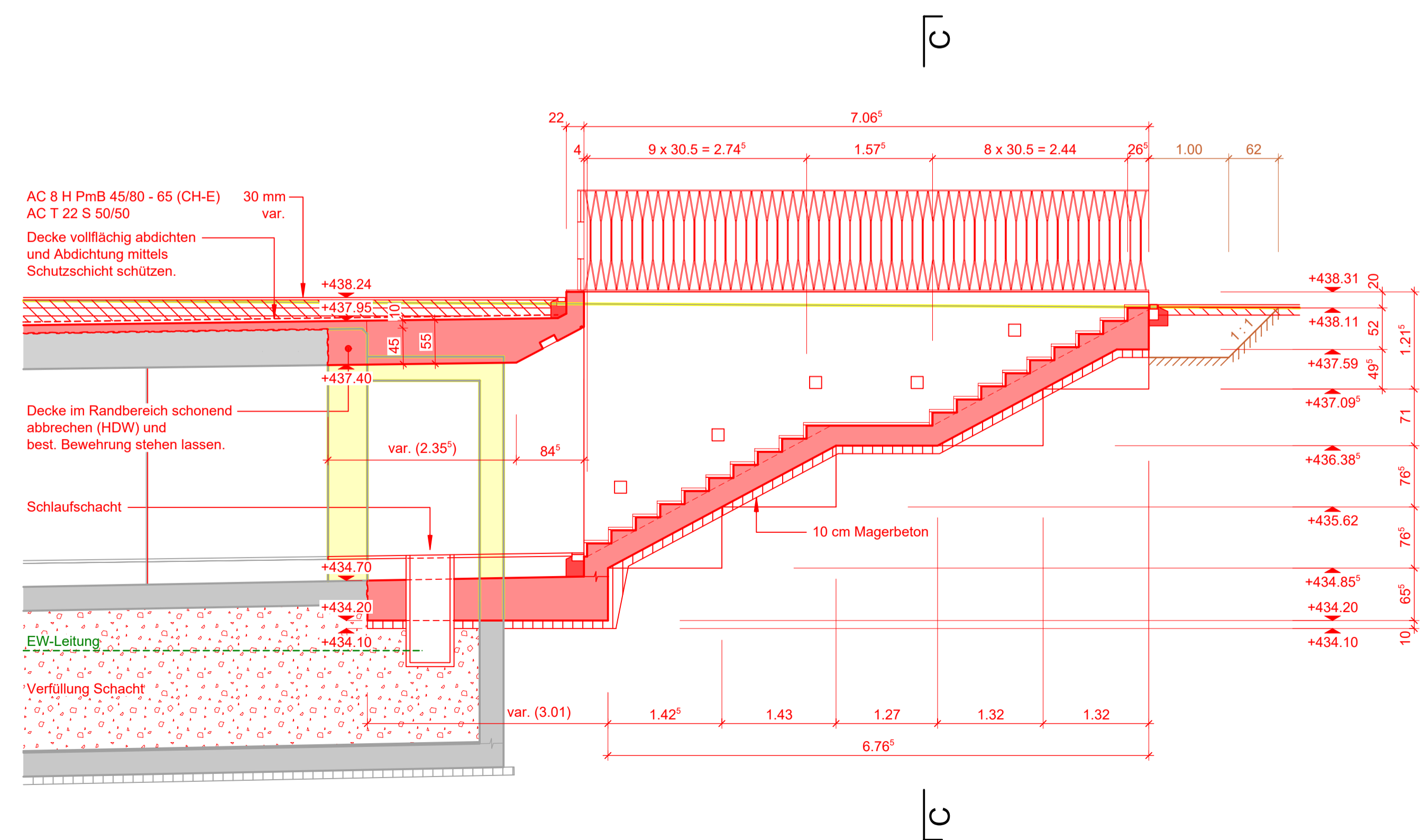


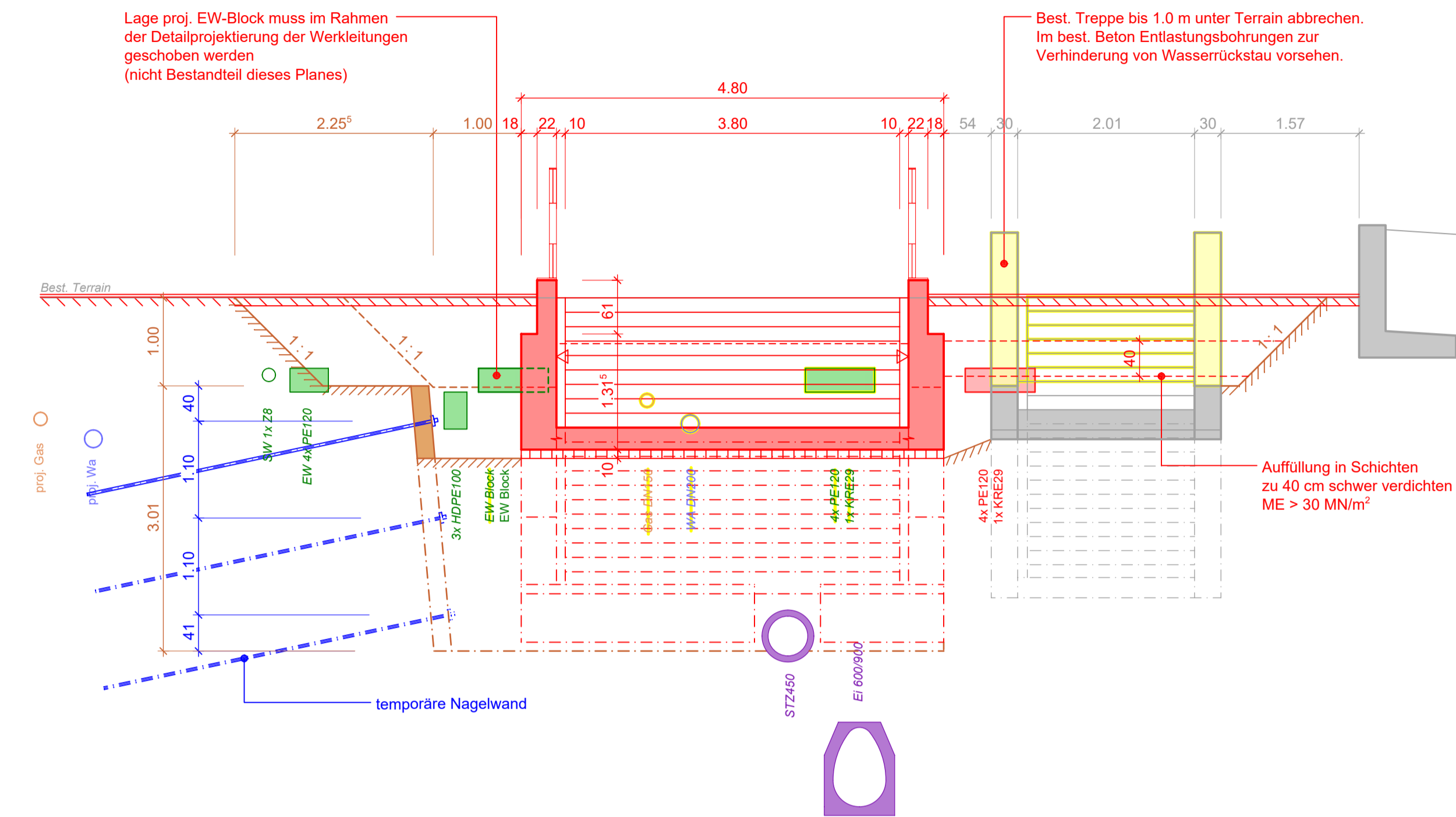
Untersicht 1:100



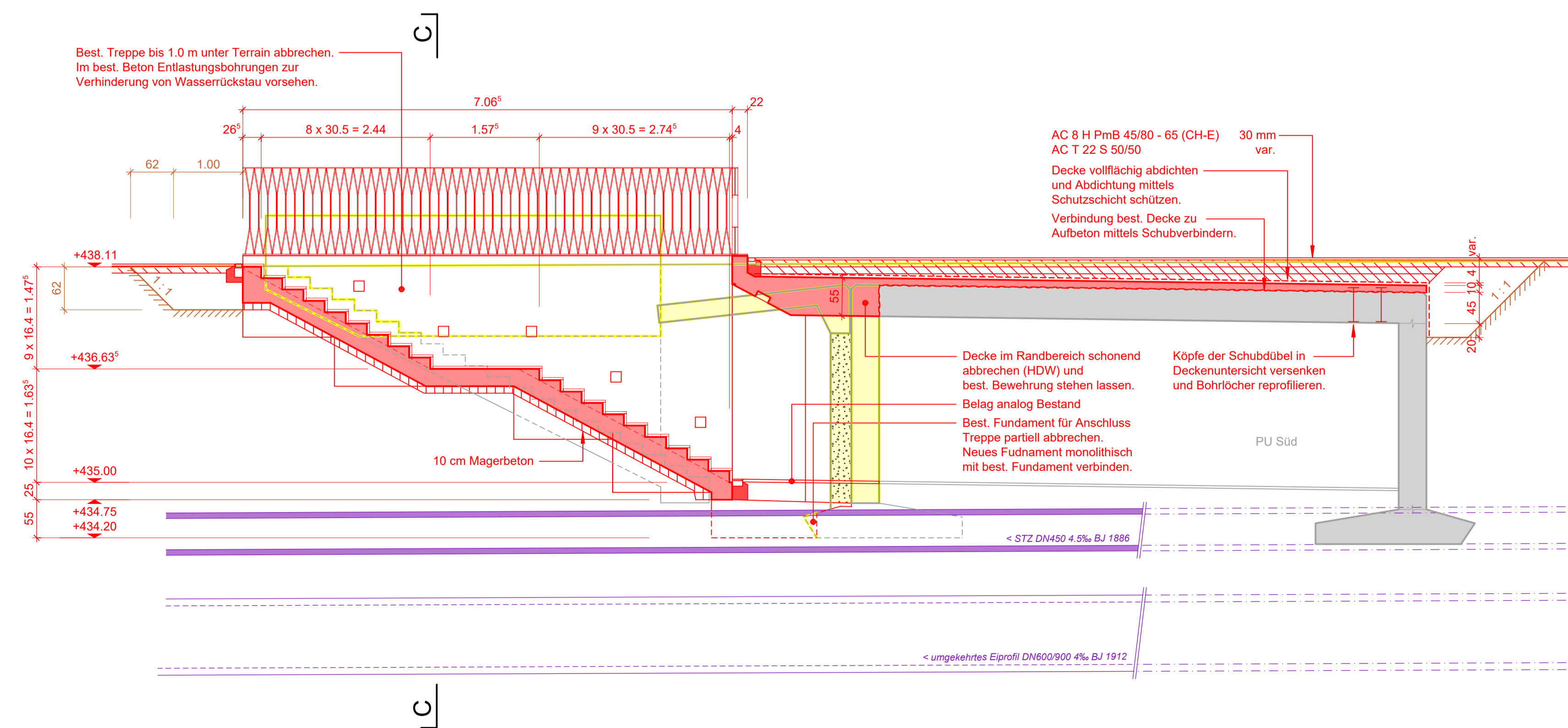
Schnitt A - A 1:50



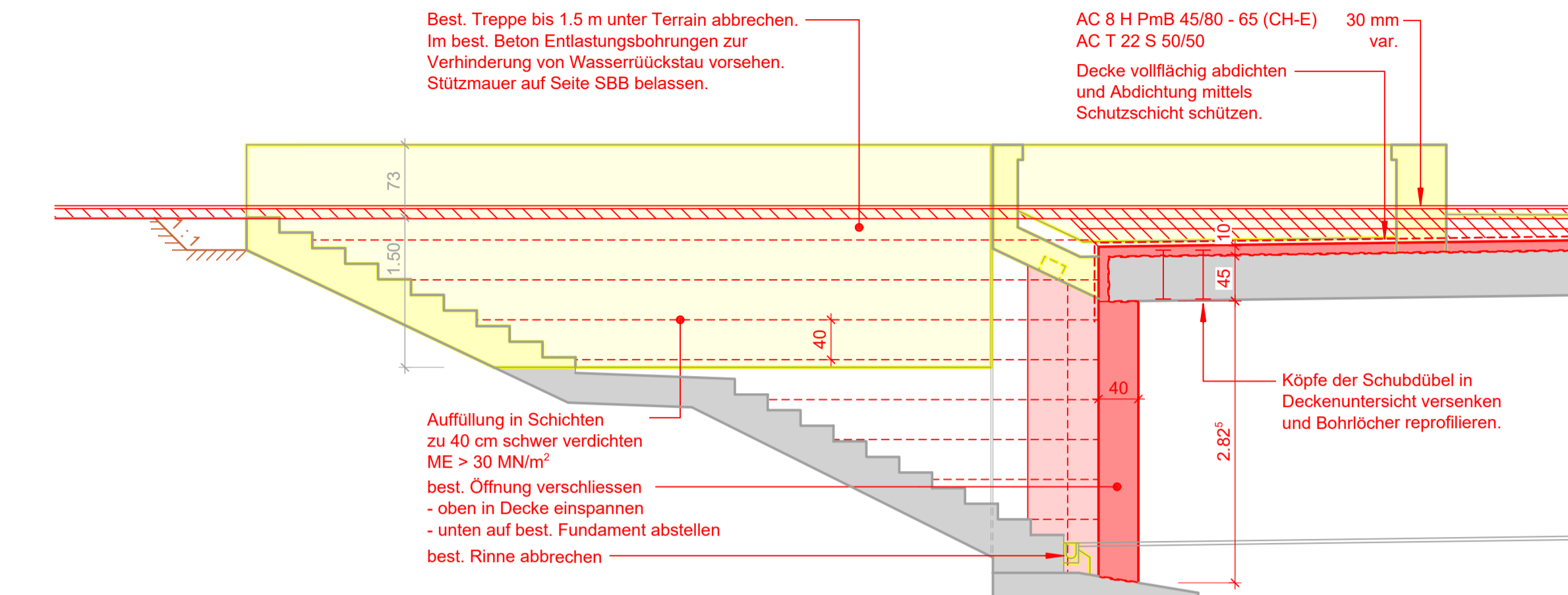
Schnitt C - C 1:50



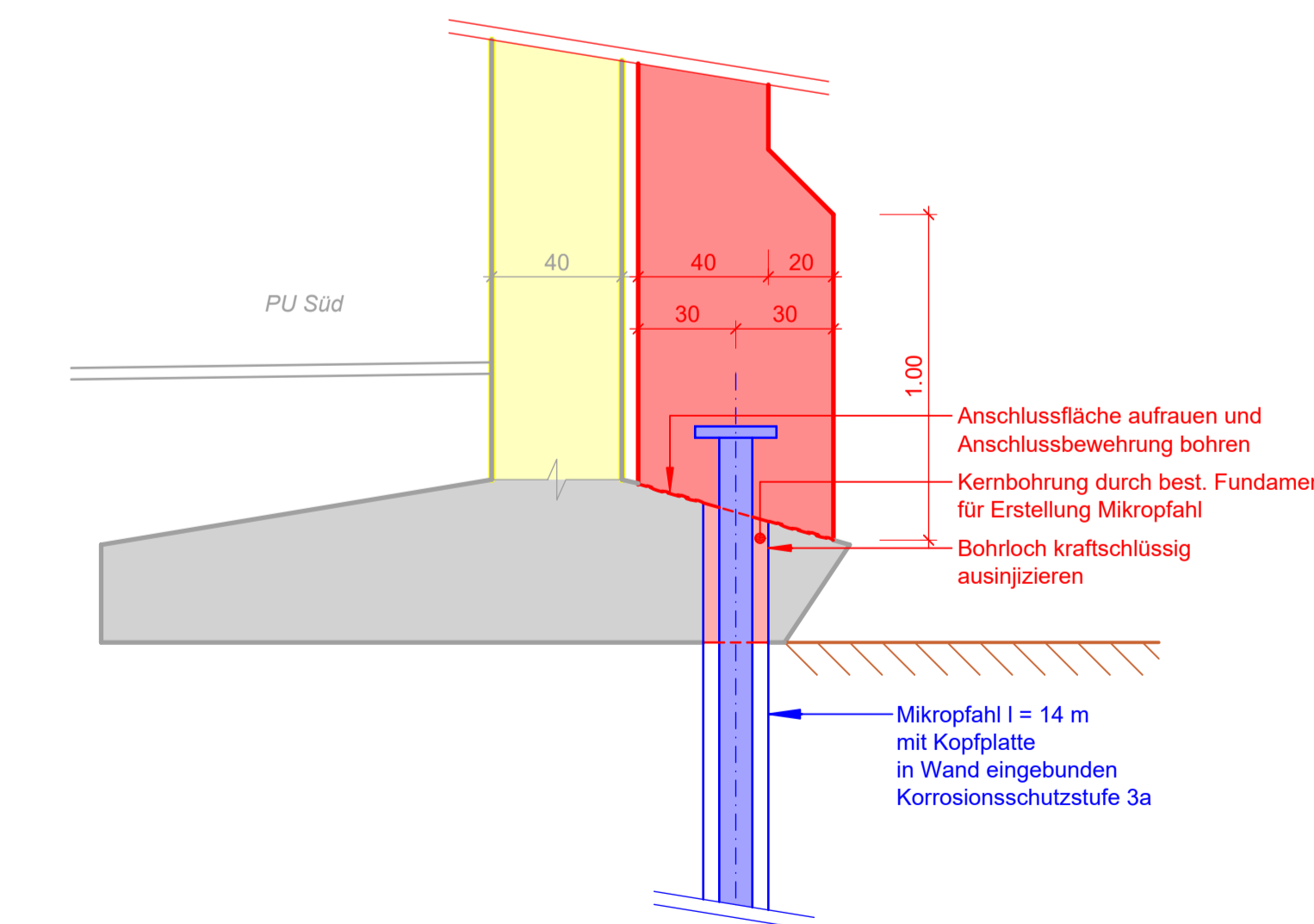
Schnitt B - B 1:50



Schnitt D - D 1:50



Schnitt E - E 1:20



Legende:

| | |
|--------------------------------------|--|
| Beton | generell: NPK Typ G, C30/37, XC4 (CH), XD3 (CH), XF4 (CH), D _w =32, Cl 0.10, C3, AAR-beständig P2 |
| Betonstahl | B500B |
| Bewehrungsüberdeckung | Brüstung, Spritzwasserbereich: 55 mm OK Fahrbahnplatte: 40 mm übrige Bauteile: 50 mm |
| Schalungstyp | Wände neuer Treppenaufgang: Typ 3-1 Ergänzung Decke: analog Bestand Wände in Unterführung: Typ 2 |
| Abdichtung | Decke Epoxidharzverriegelung Polymerbitumenabdichtungsbahn MA 5 mm 35 mm |
| | Dilatationsfugen ausseiliegendes Abdichtungsband |
| Baugrube / Baugrubenabschluss | Freie Böschung bis ca. 1 m unter Terrain mit Böschungneigung 1:1 und anschließender Nagelwand. Bei knappen Platzverhältnissen, wo das Erstellen einer Nagelwand nicht möglich ist, kommt ein vertikaler Baugrubenverbau (z.B. Kanaldielen) zur Anwendung. |
| Mikropfähle | ROR N80 101.6/10, f _t = 552 Nmm ² , Überdeckung min. 40 mm Bohrloch d = 200 mm mit Strumpf Kopflatte 250x250x25, S355 aufgesteckt Korrosionsschutzstufe 3a |

| Projekt | Bestand |
|---|---|
| — Projekt | — Bestand |
| — Baugrube | |
| — Abbruch | |
| - - - Schmutzwasser | - - - Schmutzwasser |
| - - - Regenwasser | - - - Regenwasser |
| - - - Mischwasser | - - - Mischwasser |
| - - - Wasser | - - - Wasser |
| - - - Gas | - - - Gas |
| - - - Elektrisch | - - - Elektrisch |

Abgrenzung

Die Werkleitungen wurden in diesem Plan aus Vollständigkeitsgründen dargestellt. Das Werkleitungsprojekt sowie die vollständigen bestehenden Werkleitungen sind in separaten Plänen ersichtlich. Erforderliche Anpassungen an der Linienführung der Werkleitungen aufgrund des neuen Treppenaufgangs werden in diesem Plan nicht vorgenommen.

| | | | | | |
|-------------------|------------|--|------------|------------|--------------------------|
| Gez. | Cova | Datum | 25.01.2022 | Plan Nr. | 1010797-401 |
| Gepr. | Ams | Plan Gr. | 60 x 147 | Objekt Nr. | 11403.03 / 50224 / 70870 |
| Änderungen | | | | | |
| A | 30/06/2022 | diverse Änderungen nach Vernehmlassungen und Bereinigungen | | | |
| B | | | | | |
| C | | | | | |
| D | | | | | |
| E | | | | | |