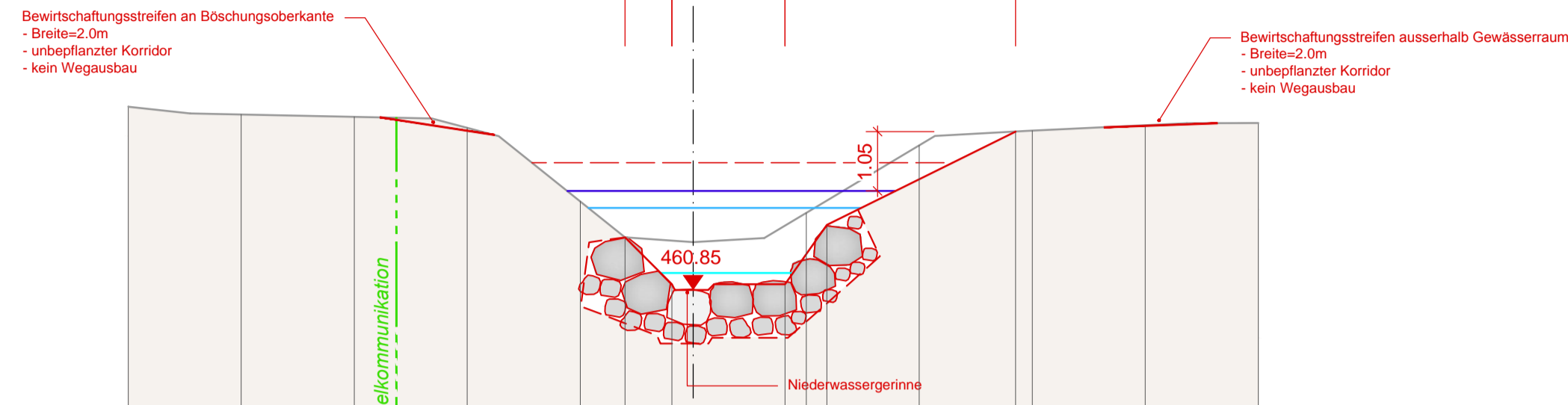
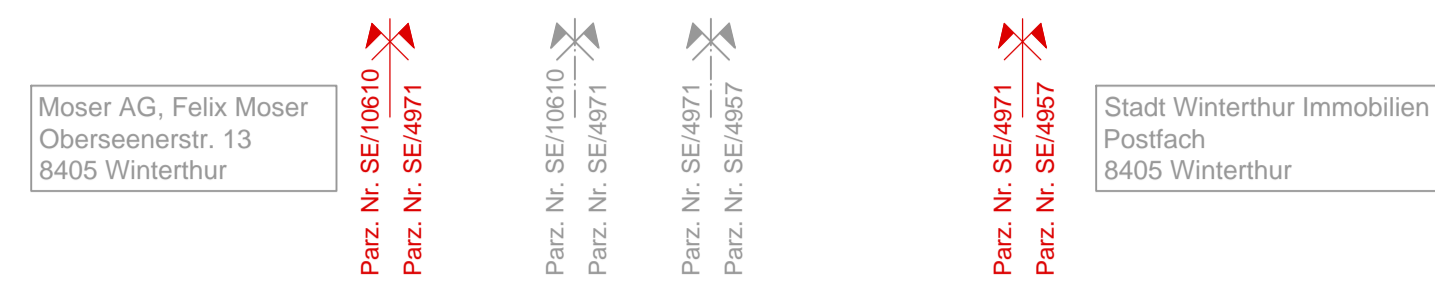


## QP 1 km 0+012.7

Wasserspiegel (WSP)  
 — HQ100 = 462.60 m ü. M.  
 — HQ100 mit HRR = 462.30 m ü. M.  
 — Qm = 461.15 m ü. M.

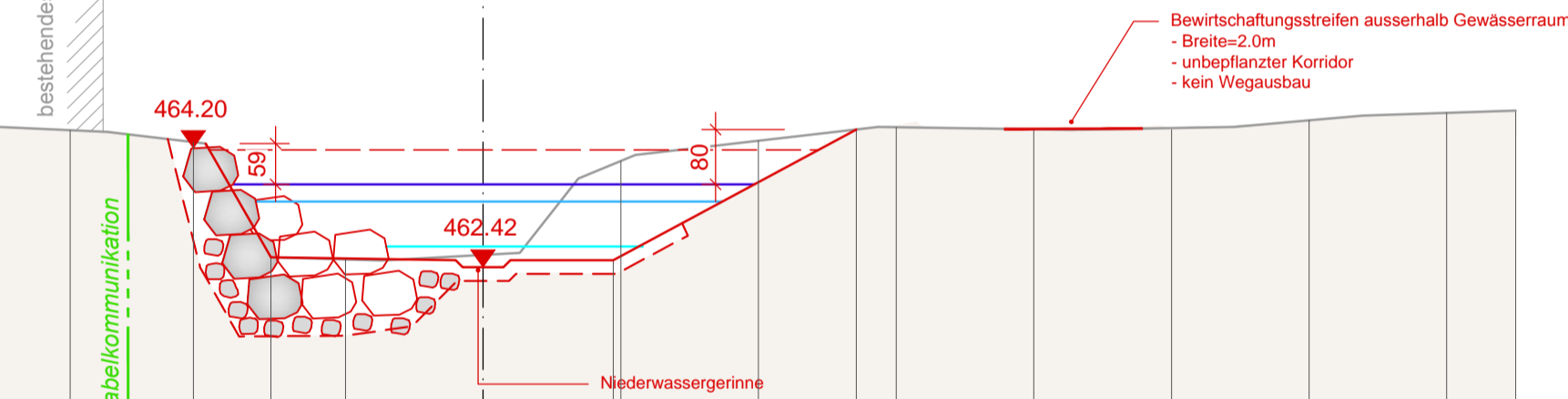


458.00 m ü. M.

Stationierung	[m]
Terrainhöhen Gelände	[m ü.M.]
Projekthöhen Gelände	[m ü.M.]

## QP 2 km 0+058.0

Wasserspiegel (WSP)  
 — HQ100 = 463.62 m ü. M.  
 — HQ100 mit HRR = 463.37 m ü. M.  
 — Qm = 462.72 m ü. M.

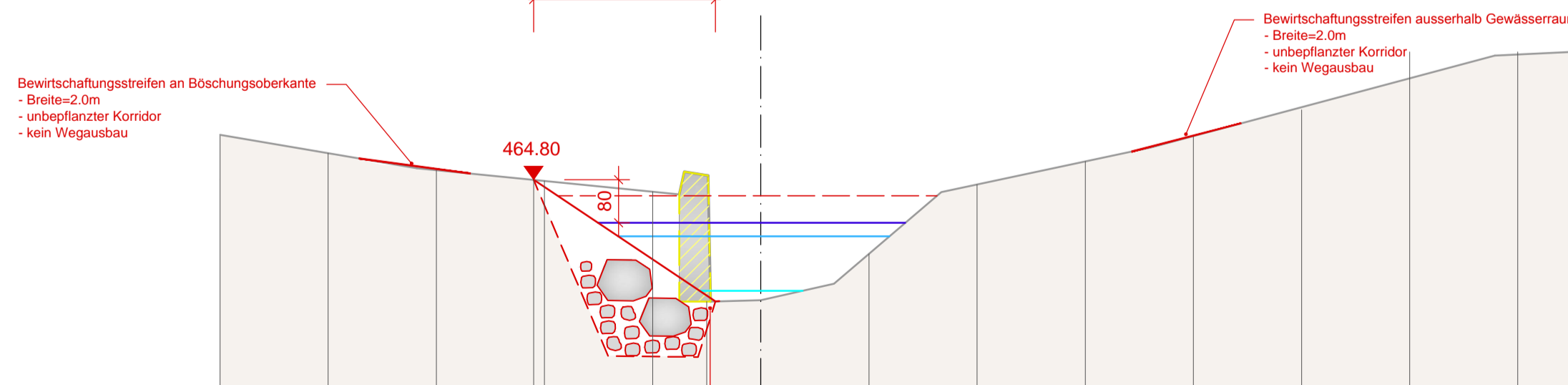


460.00 m ü. M.

Stationierung	[m]
Terrainhöhen Gelände	[m ü.M.]
Projekthöhen Gelände	[m ü.M.]

## QP 3 km 0+098.5

Wasserspiegel (WSP)  
 — HQ100 = 464.05 m ü. M.  
 — HQ100 mit HRR = 463.80 m ü. M.  
 — Qm = 462.80 m ü. M.



460.00 m ü. M.

Stationierung	[m]
Terrainhöhen Gelände	[m ü.M.]
Projekthöhen Gelände	[m ü.M.]

### Legende:

Bestand — Höhendaten (Geländeaufnahmen)

Projektionierung  
 — Projekt  
 — mind. Freibord (0.50 m)  
 — Aushub

Wasserspiegellagen:  
 — 16.0 m³/s = HQ100  
 — 10.0 m³/s = HQ100 mit HRR  
 — 0.3 m³/s = ca. Qm

© COPYRIGHT  
 Das Urheberrecht an dieser Zeichnung und allen Beilagen, die dem Empfänger persönlich anvertraut sind, verbleiben jederzeit der HOLINGER AG. Ohne unsere schriftliche Genehmigung darf diese nicht kopiert oder vervielfältigt, auch niemals dritten Personen mitgeteilt oder zugänglich gemacht werden.

Departement Bau  
 Tiefbauamt

Stadt Winterthur

## Mattenbach

Büelhofweg bis Sägeweg  
 Sanierung und Revitalisierung

Querprofilplan 1:100

Bauprojekt

4

Gez.	MAN, BOF	Datum	25.06.2018	Plan Nr.	W2061-004.32.300
Gepr.	BRM	Plan Gr.	594 x 630	Objekt Nr.	11501

Änderungen		
A	25.06.2018	Anpassungen ga
B	30.08.2018	Anpassungen Vernehmlassung
C		
D		
E		

HOLINGER AG  
 Im Hölderli 26, CH-8405 Winterthur  
 Telefon +41 (0)52 267 09 00, Fax +41 (0)52 267 09 01  
 winterthur@holinger.com, www.holinger.com

**HOLINGER**

Zertifiziert ISO 9001