

Dateiablage : I:\Cad\Work\3046 Wieshof-Wässerwiesenlabgeschlossen_3_Auflageprojekt\Planaufgabe §16\196_Sit alle.2d

Departement Bau Tiefbauamt  Stadt Winterthur

Wieshofstrasse / Wässerwiesenstrasse














Arealüberbauung BVK

Kanalumlegung / Neugestaltung Knoten

Signalisations- und Markierungsplan 1:500

Auflageprojekt
Planaufgabe §16 Strassengesetz (StrG)

4

Legende:	
	Bestehend
	Projekt
	Projekt BVK
	Baum bestehend
	Baum fallen
	Gebäude
	Fahrbahn
	Gehweg
	Anpassungen, Vorplätze
	Grünfläche
	Verkehrssignale bestehend
	Verkehrssignale projektiert
	Verkehrssignale demontieren

Arealüberbauung BVK ist nicht Bestandteil des Auflageprojektes

Markierung Rastlinien
im Schwabmühleweg