

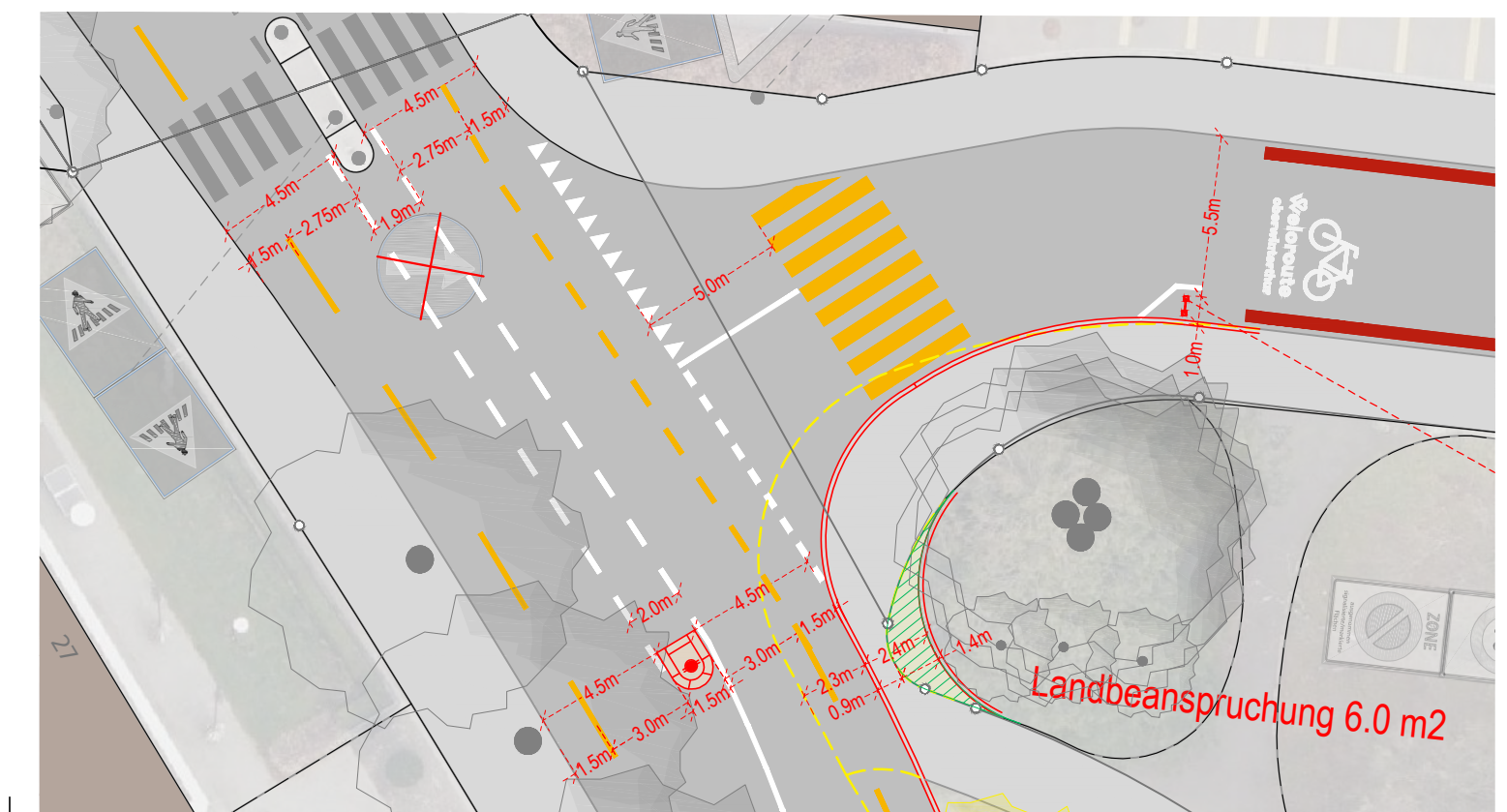
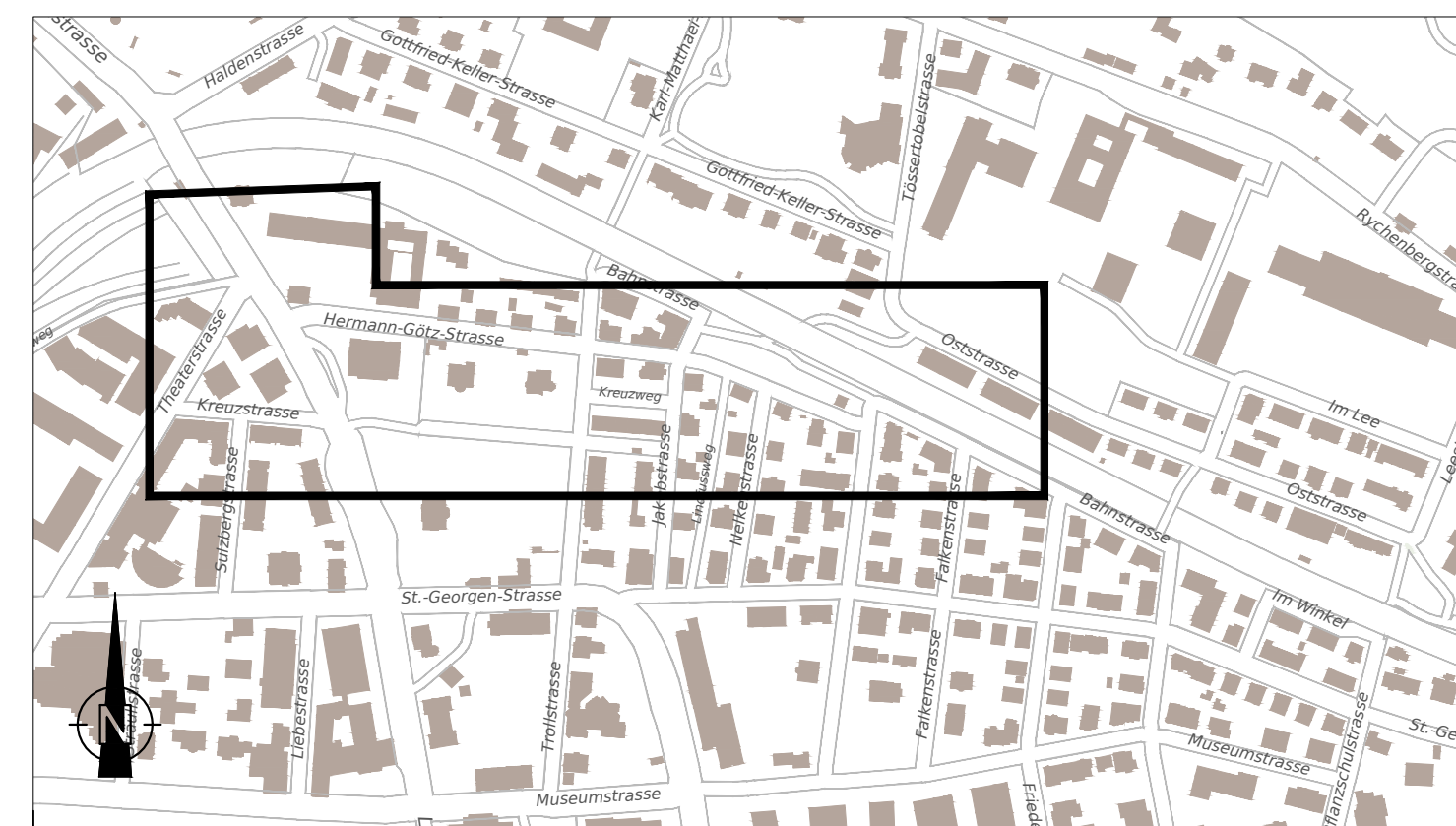
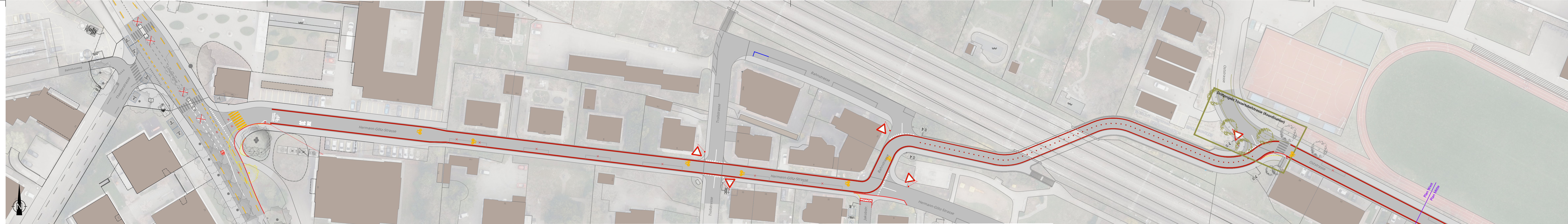
# Einführung Veloroute Oberwinterthur

Bereich West; Lindstrasse - Bahnunterführung

Verkehrliche Massnahmen

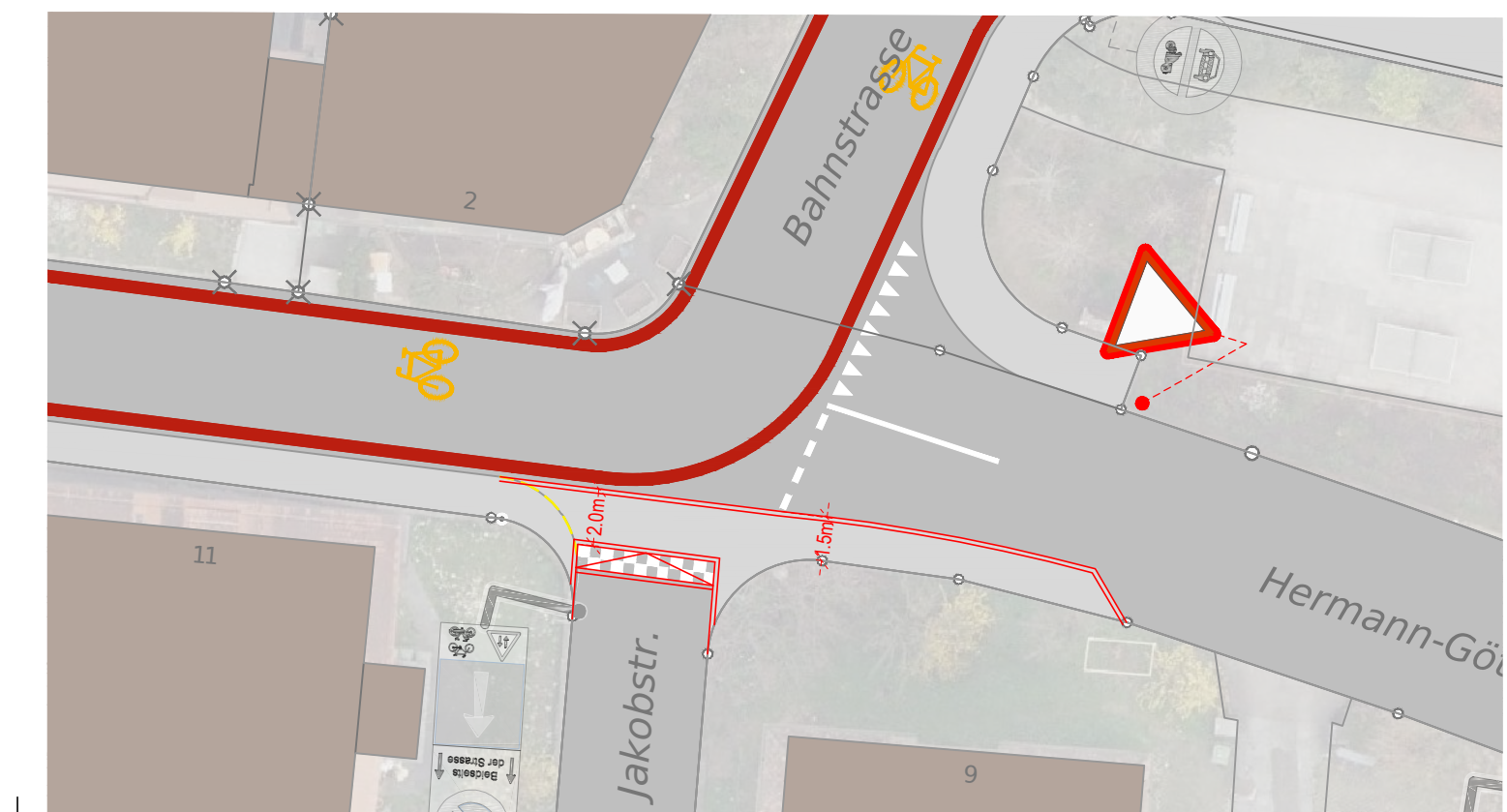
Situation 1:500 / 1:250

## Plan zur Verkehrsanordnung



**Legende**

Bestehend	Projiziert	Abbruch	Bedeutung
			Bauliche Massnahmen von untergeordneter Bedeutung
			Markierungen
			Markierung farbliche Gestaltung der Strassenoberfläche in rotbraun
			Signalisation (vergrössert)
			Signalisationsständer
			Inselpfosten / Spezialständer
			Strasse / Fahrbahn
			Trottoir
			Gebäude
			Landbeanspruchung



Gez.	SCH	Datum	08.10.2024	Plan Nr.	0001
Gepr.	PIC	Plan Gr.	30 / 147	Projekt Nr.	
Änderungen					
A					
B					
C					
D					
E					

Im vorliegenden Plan sind die Signalisationen und Markierungen der damit verbundenen Verkehrsanordnung dargestellt. Im weiteren Projektverlauf sind geringfügige Anpassungen an Signalisationen und Markierungen möglich. Massgebend ist der Verfügungstext.