Departement Bau und Mobilität
Tiefbauamt
Stadt Winterthur

Einführung Veloroute Oberwinterthur

Bereich Mitte; Bahnunterführung - Römerstrasse

Verkehrliche Massnahmen

Situation 1:500 / 1:250

Plan zur Verkehrsanordnung

Gez.	SCH	Datum	08.10.2024	Plan Nr.	0002
Gepr.	PIC	Plan Gr.	30 / 189	Projekt Nr.	

Änderungen

A		
B		
C		
D		
E		

Im vorliegenden Plan sind die Signalisationen und Markierungen der damit verbundenen Verkehrsanordnung dargestellt. Im weiteren Projektverlauf sind geringfügige Anpassungen an Signalisationen und Markierungen möglich. Massgebend ist der Verfügungstext.

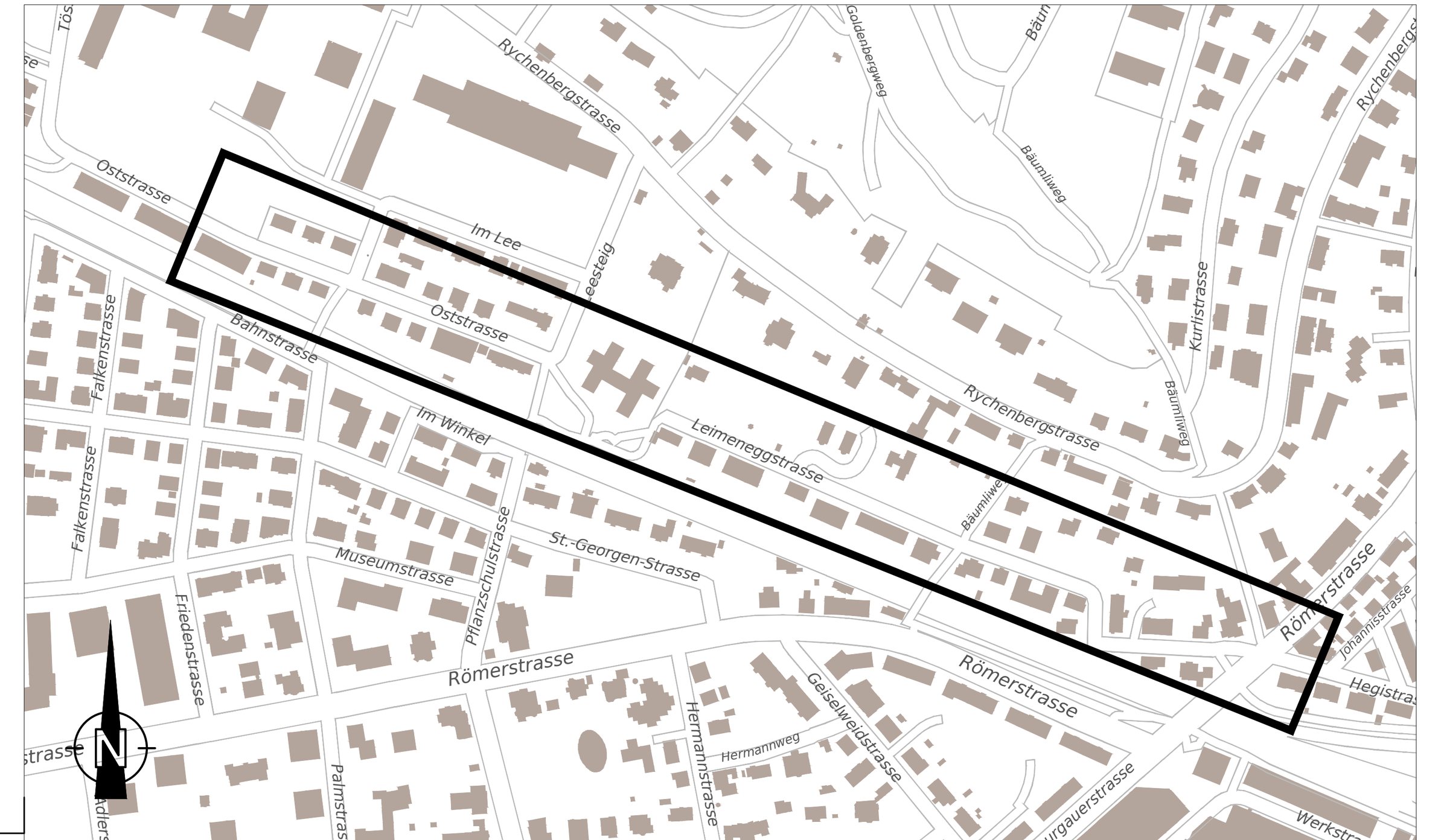

Legende

Bestehend | Projektiert | Abbruch
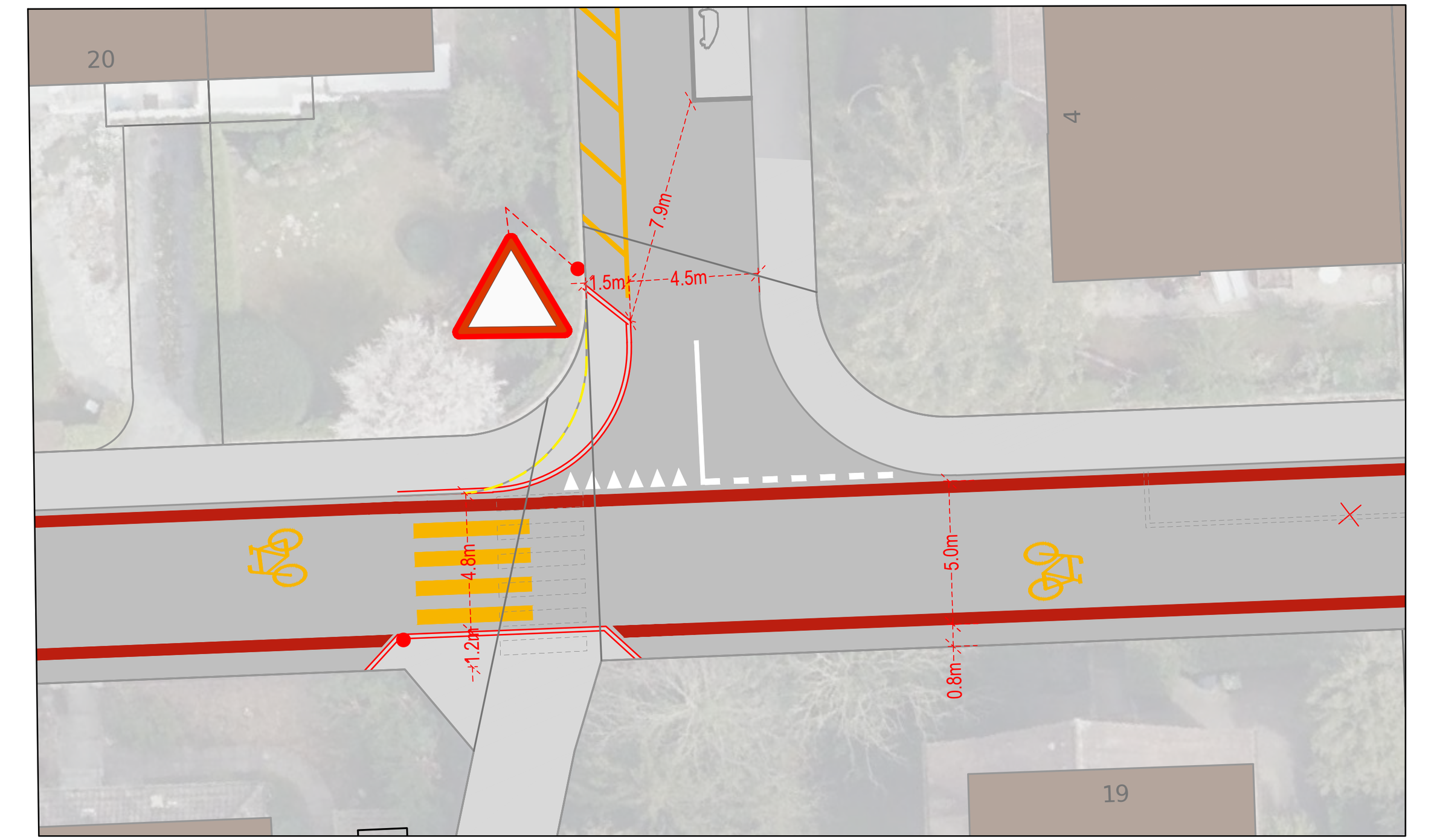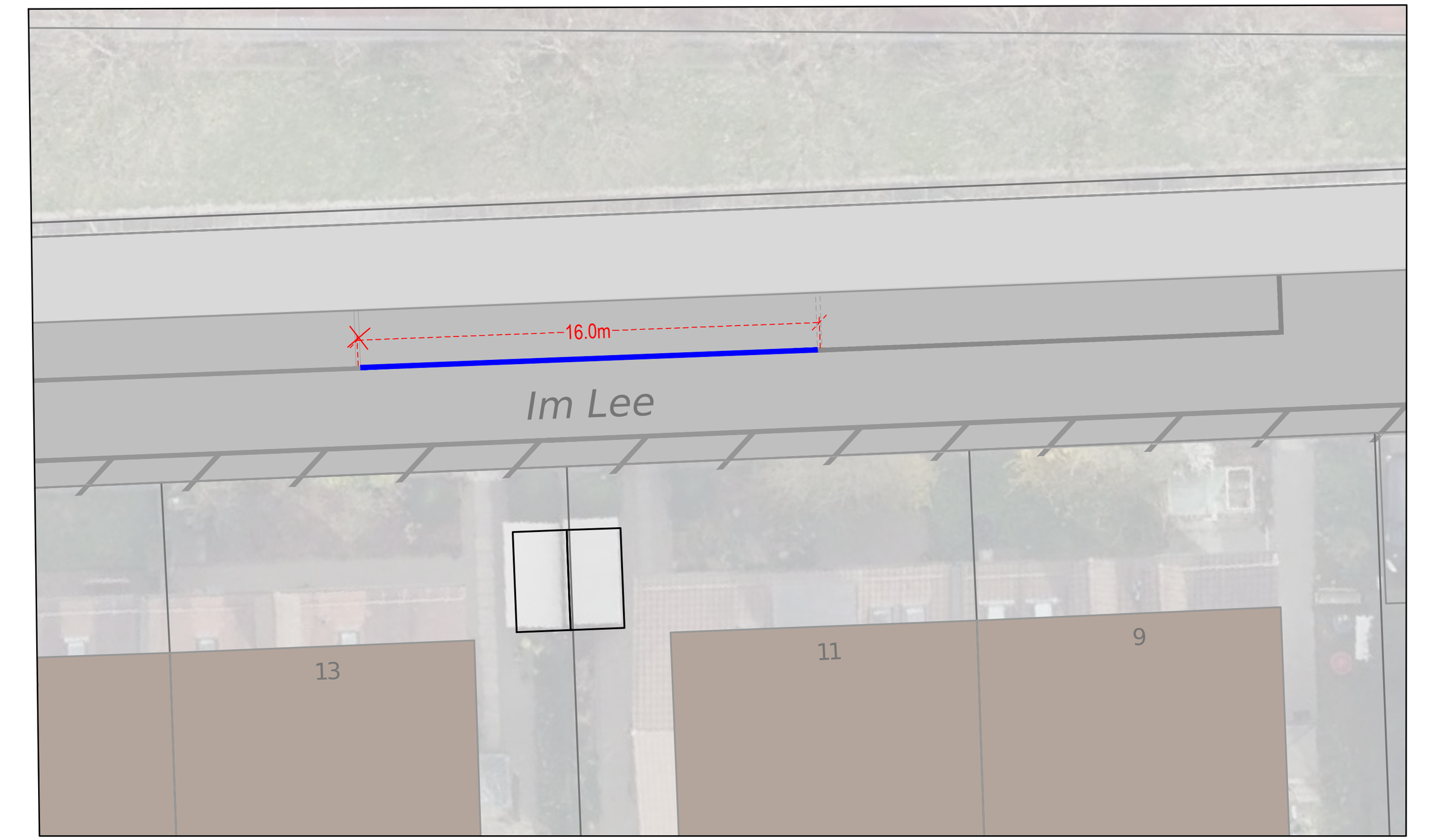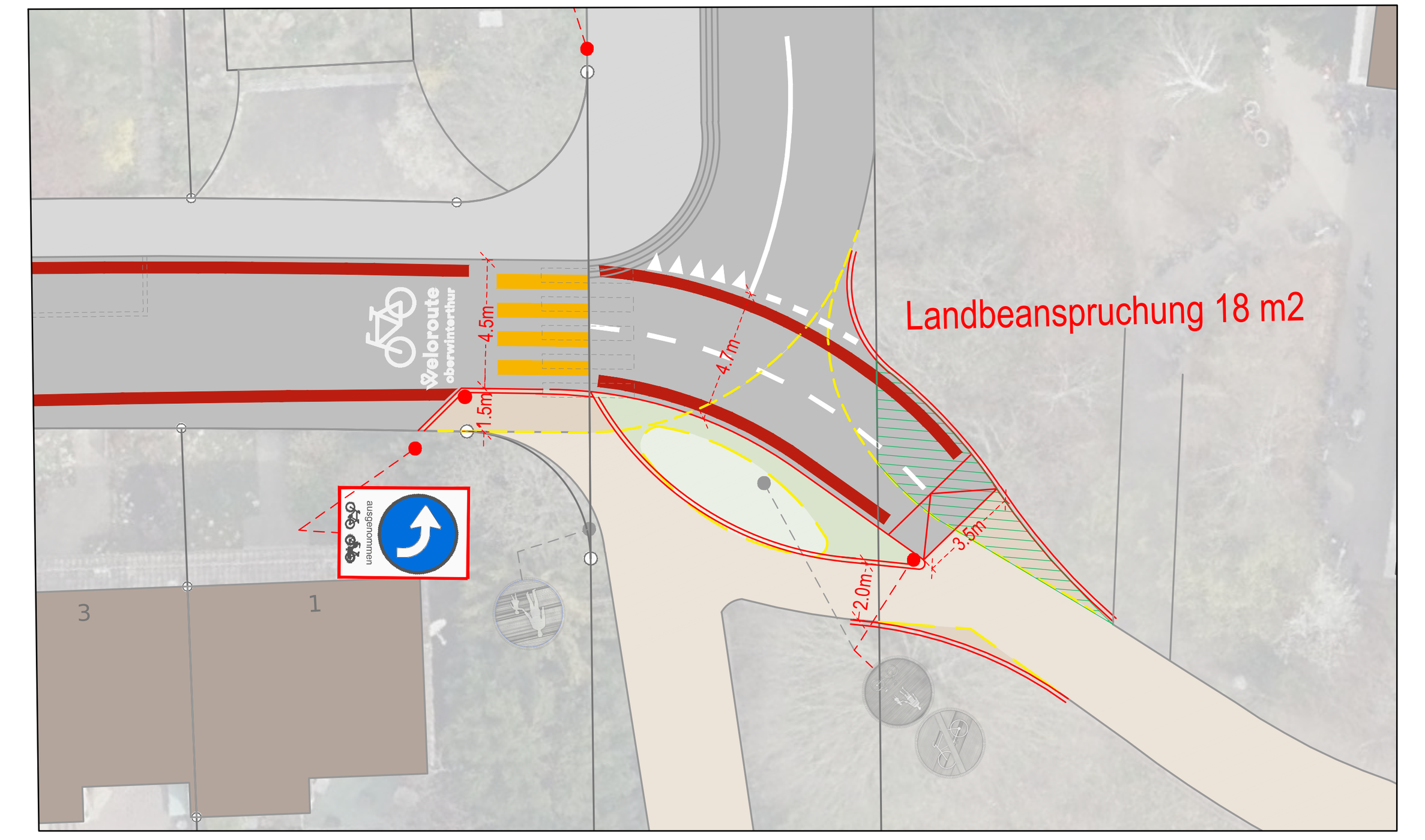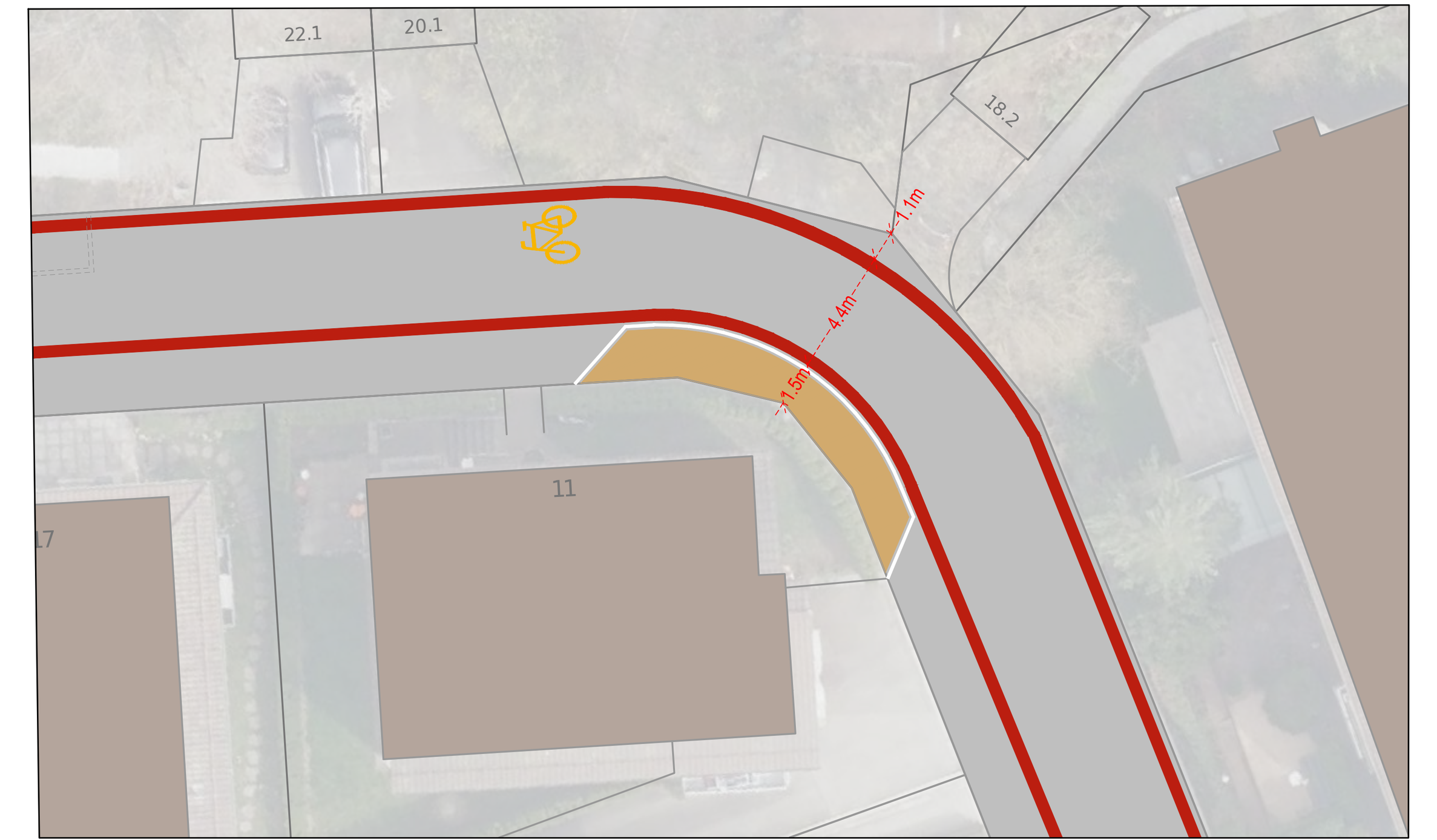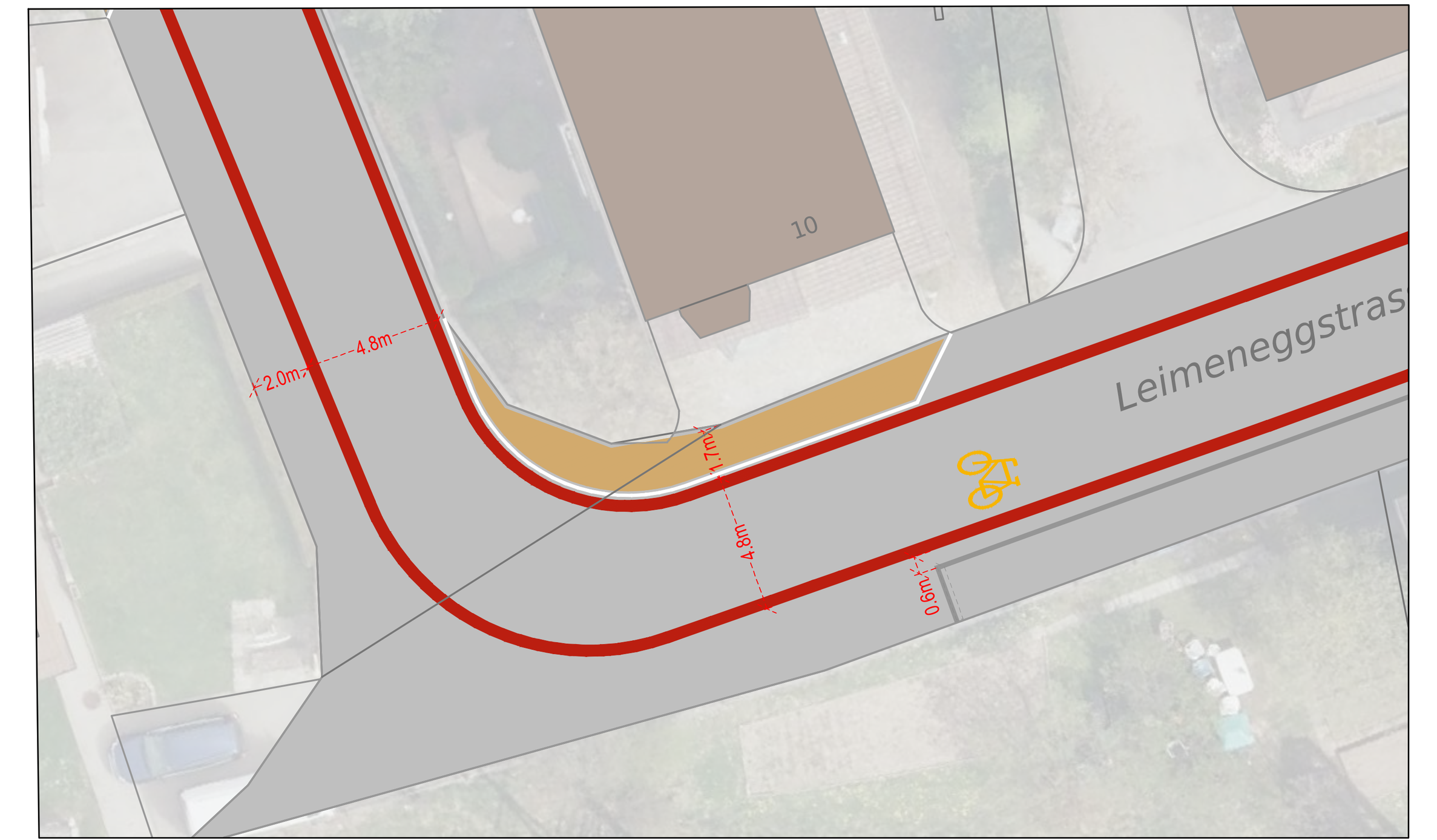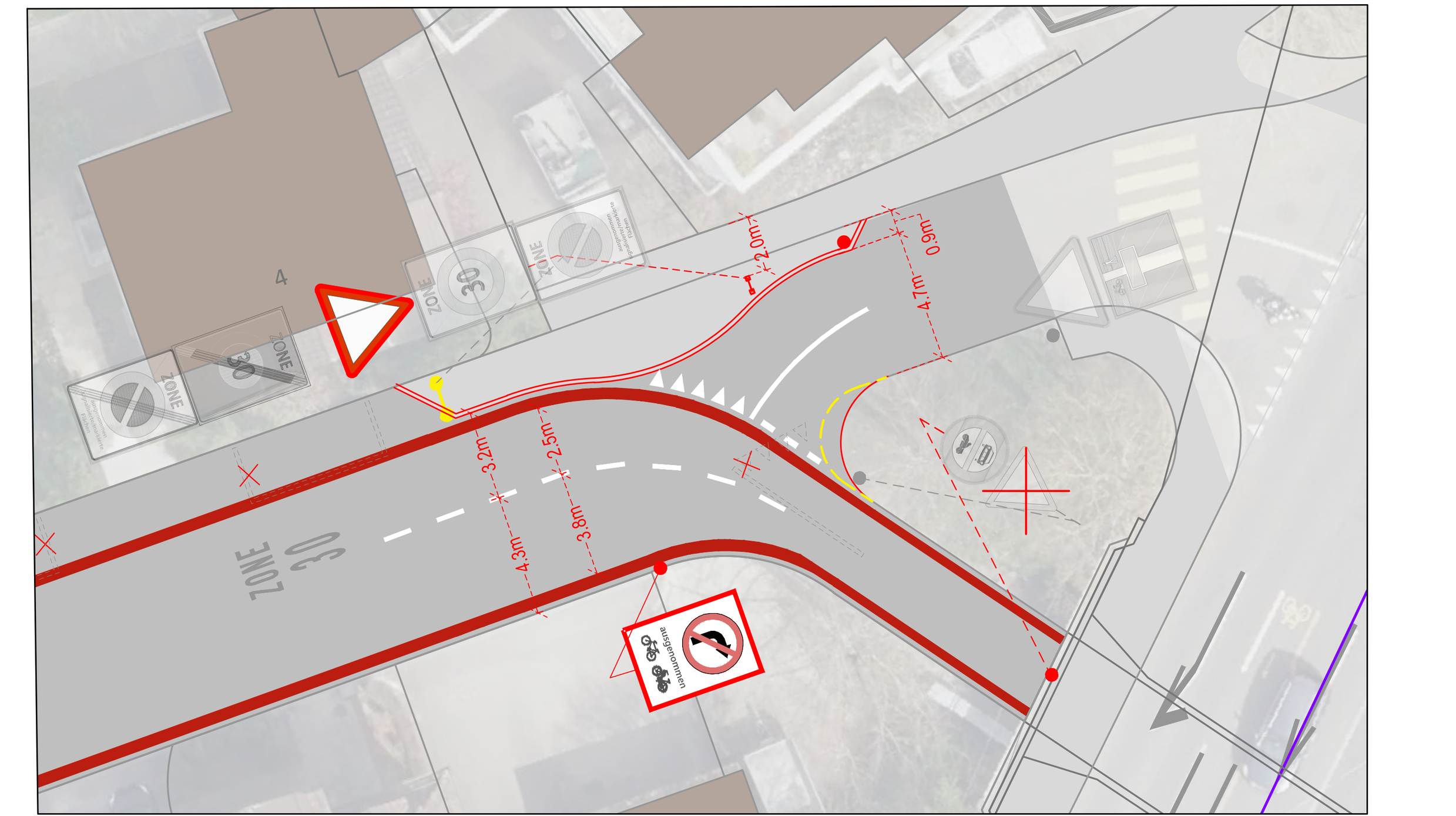
- Bauliche Massnahmen von untergeordneter Bedeutung
- Drittprojekte
- Markierungen
- Markierung farbliche Gestaltung der Strassenoberfläche in rotbraun
- Markierung farbliche Gestaltung der Strassenoberfläche in sandgelb
- Signalisation (vergrössert)
- Signalisationsständer
- Strasse / Fahrbahn
- Trottoir
- Pflästerung
- Grünfläche