Departement Bau und Mobilität
Tiefbauamt

Stadt Winterthur

Einführung Veloroute Oberwinterthur

Bereich Römerstrasse - Bahnhof Grüze

Verkehrliche Massnahmen

Situation 1:500 / 1:250

Plan zur Verkehrsanordnung

Gez.	SCH	Datum 08.10.2024	Plan Nr. 0003
Gepr.	PIC	Plan Gr. 30 / 146	Projekt Nr.

Änderungen

A	
B	
C	
D	
E	

Im vorliegenden Plan sind die Signalisationen und Markierungen der damit verbundenen Verkehrsanordnung dargestellt. Im weiteren Projektverlauf sind geringfügige Anpassungen an Signalisationen und Markierungen möglich. Massgebend ist der Verfügungstext.

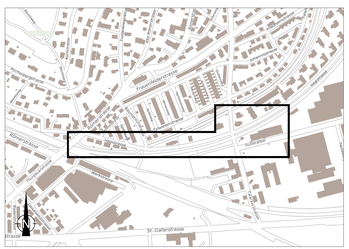

Legende

Bestehend Projektiert Abbruch
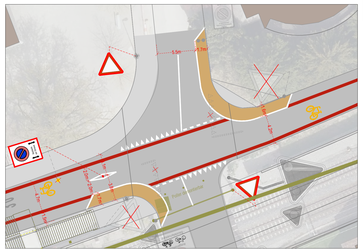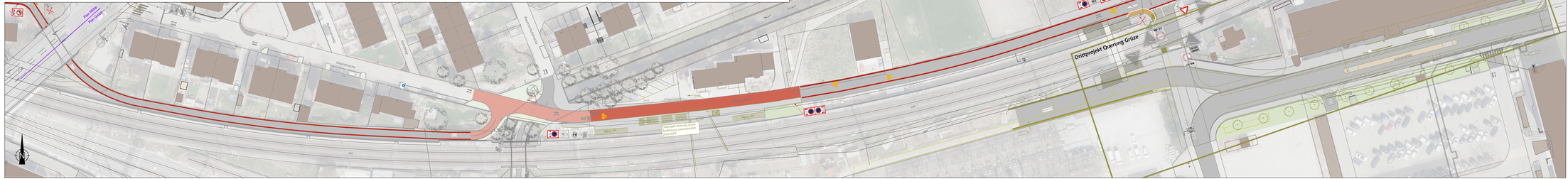
- Drittprojekt
- Markierungen
- Markierung farbliche Gestaltung der Strassenoberfläche in rotbraun
- Markierung farbliche Gestaltung der Strassenoberfläche in sandgelb
- Markierung farbliche Gestaltung der Strassenoberfläche in hellgrau
- Signalisation (vergösert)
- Signalisationsständer
- Inselpfosten / Spezialständer
- Strasse / Fahrbahn
- Trottoir
- Gebäude
- Dienstbarkeiten Fussweg zugunsten der Öffentlichkeit