

# Gutachten Tempo 30 Wässerwiesen-/ Wieshofstrasse






















## Signalisations- und Markierungsplan, Abschnitt 4 Tempo 30 Papiermühleweg

Situationsplan 1:500

Gez.	SEBA	Datum	11.11.2024	Plan Nr.	004W
Gepr.	SEE	Plan Gr.	1260 x 594	Objekt Nr.	08391.000
Änderungen					
A					
B					
C					
D					
E					

**Basler & Hofmann**  
Ingenieure, Planer und Berater  
Forchstrasse 395, Postfach, CH-8032 Zürich  
T +41 44 387 11 22, F +41 44 387 11 00  
www.baslerhofmann.ch

### Legende

Bestehend	Projektiert	Abbruch	
			Markierungen
			Projektrelevante Signalisation
			Signalstandort
			Strasse / Fahrbahn
			Trottoir
			Gebäude
			Grünfläche

