











Ackeretstrasse

E-City-Charge

Plan zur Verkehrsanordnung 1:250

Im vorliegenden Plan sind die Signalisationen und Markierungen der damit verbundenen Verkehrsanordnung dargestellt. Im weiteren Projektverlauf sind geringfügige Anpassungen an Signalisationen und Markierungen möglich. Massgebend ist der Verfügungstext.

Legende

- | | | | |
|--|---|---|-----------------------------|
| Bestehend | Projektiert | Abbruch | |
|  |  |  | Signalisation (vergrössert) |
|  |  |  | Signalisationsständer |
|  |  |  | Markierungen |
| |  | | Markierungen gelb |

