

Händlerstrasse










Anpassung Temporegime Händlerstrasse mit Halteverbot ausserhalb der markierten Parkfelder

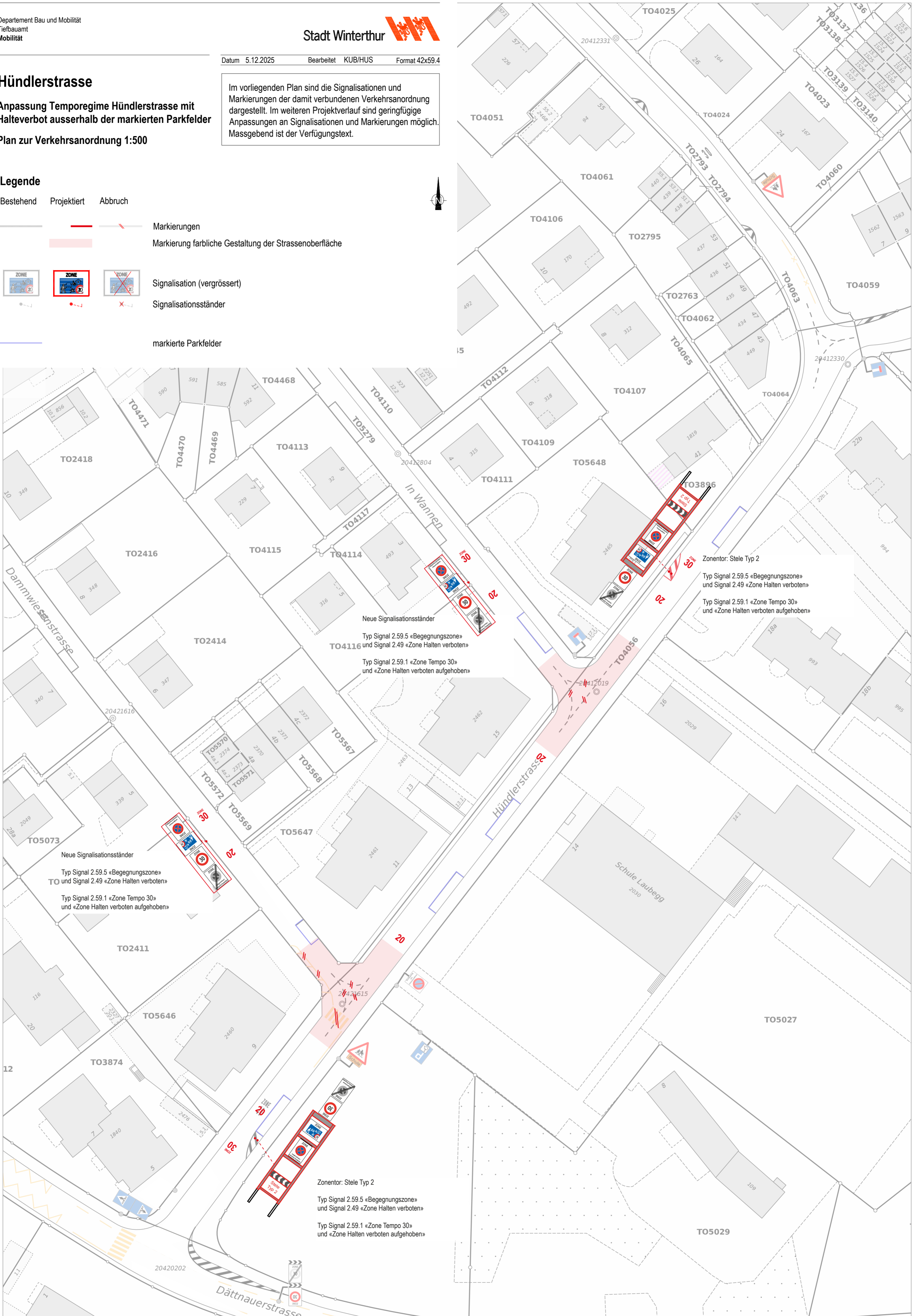
Plan zur Verkehrsordnung 1:500

Im vorliegenden Plan sind die Signalisationen und Markierungen der damit verbundenen Verkehrsordnung dargestellt. Im weiteren Projektverlauf sind geringfügige Anpassungen an Signalisationen und Markierungen möglich. Massgebend ist der Verfügungstext.

Legende

Bestehend Projektiert Abbruch

-    Markierungen
-  Markierung farbliche Gestaltung der Strassenoberfläche
-    Signalisation (vergrössert)
-   Signalisationsstände
-  markierte Parkfelder



Neue Signalisationsstände
Typ Signal 2.59.5 «Begegnungszone»
und Signal 2.49 «Zone Halten verboten»
Typ Signal 2.59.1 «Zone Tempo 30»
und «Zone Halten verboten aufgehoben»

Zonator: Stele Typ 2
Typ Signal 2.59.5 «Begegnungszone»
und Signal 2.49 «Zone Halten verboten»
Typ Signal 2.59.1 «Zone Tempo 30»
und «Zone Halten verboten aufgehoben»

Neue Signalisationsstände
Typ Signal 2.59.5 «Begegnungszone»
und Signal 2.49 «Zone Halten verboten»
Typ Signal 2.59.1 «Zone Tempo 30»
und «Zone Halten verboten aufgehoben»

Zonator: Stele Typ 2
Typ Signal 2.59.5 «Begegnungszone»
und Signal 2.49 «Zone Halten verboten»
Typ Signal 2.59.1 «Zone Tempo 30»
und «Zone Halten verboten aufgehoben»