Departement Bau und Mobilität
**Tiefbauamt**

Stadt Winterthur

# Neuwiesen III

Flüeli- bis Habsburgstrasse und Wart- bis Wülflingerstrasse

## Situation 1:250, Teil 4/13, Strasseninstandstellung Wartrasse, Flüeli- bis Habsburgstrasse

Vorprojekt
Mitwirkungsverfahren §13 Strassengesetz (StrG)

④

| | | |
|---|---|---|
| Gez. pal | Datum 17.03.2025 | Plan Nr. 3890-204 |
| Gepr. ham | Plan Gr. 30 x 294 | Objekt Nr. 5007600 |

Änderungen

| | |
|---|---|
| A | |
| B | |
| C | |
| D | |
| E | |

FPREISIGAG

BAUINGENIEURE UND PLANER
OBERE KIRCHGASSE 2, CH-8400 WINTERTHUR, T 052 260 07 80
WINTERTHUR@PREISIGAG.CH, WWW.PREISIGAG.CH

ZÜRICH, BERN, BUCHS SG, CHUR, FREIENBACH, LENZBURG, ST. GALLEN, WINTERTHUR

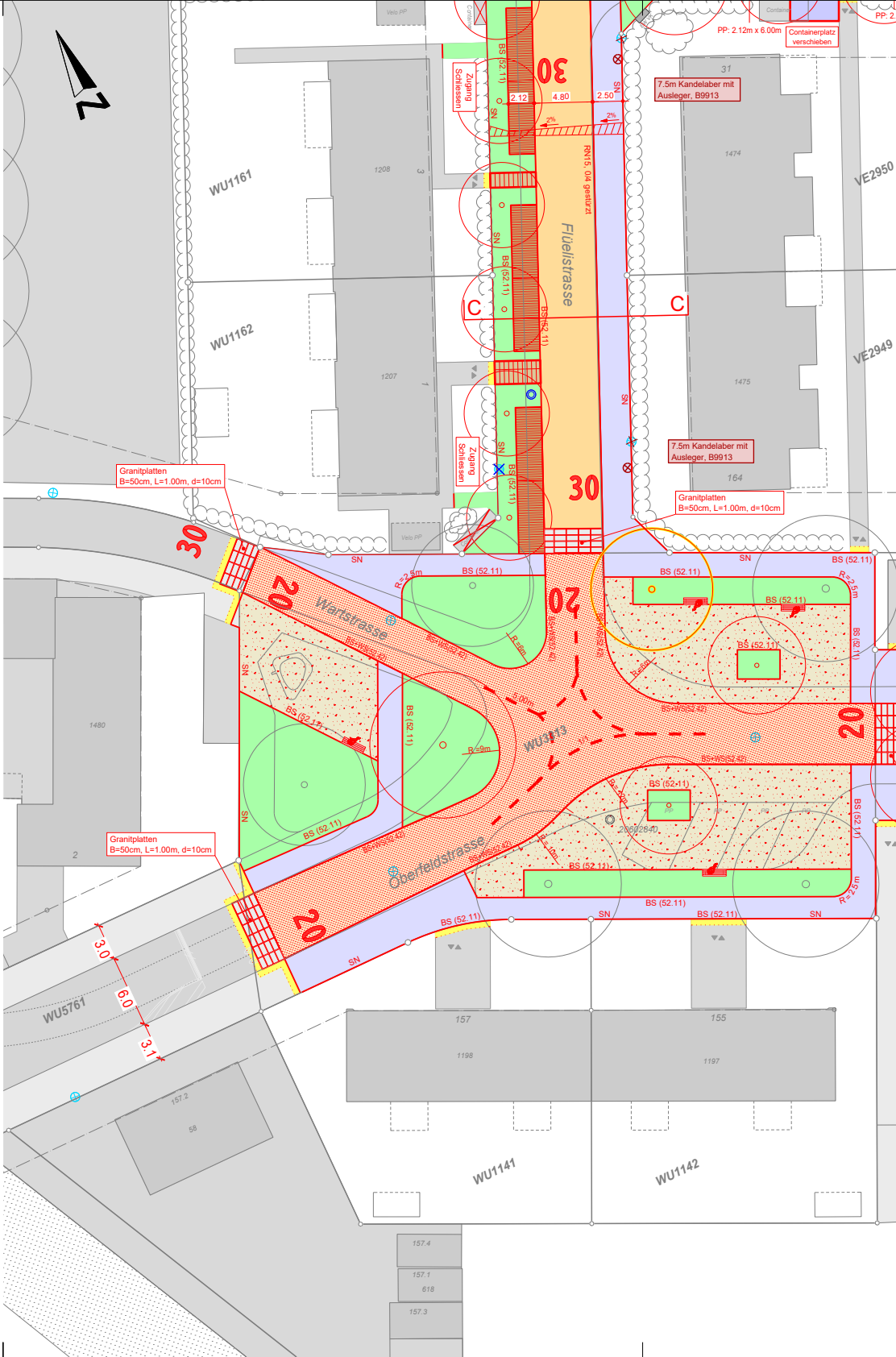
N
WU1161
WU1162
WU5761
WU1141
WU1142
WU3913
VE2950
VE2949
Flüelistrasse
Wartstrasse
Oberfeldstrasse
30
20
C
C
BS (52.11)
SN
Zugang Schliessen
RN15, 04 gestutzt
2.12
4.80
2.50
2%
PP: 2.12m x 6.00m
Containerplatz verschieben
7.5m Kandelaber mit Ausleger, B9913
Granitplatten B=50cm, L=1.00m, d=10cm
R=2.5m
R=9m
3.0
6.0
3.1
Velo PP
1208
1207
1474
1475
1480
1198
1197
157
155
164
31
157.2
58
157.4
157.1
618
157.3
2

## Legende

**Oberflächen:**

| Bestehend | Projektiert | |
|---|---|---|
| ▭ | 🟧 | Verkehrsfläche MIV |
| ▭ | ▨ | Verkehrsfläche Wartplatz |
| ▭ | 🟪 | Gehweg |
| ▩ | ▩ | Natursteinpflästerung (versiegelt) |
| 9'210 m$^2$ | 6'310 m$^2$ | Bilanz versiegelte Oberfläche -2'900m$^2$ |
| ▩ | ▤ | Verbundsteine / Fahrzeugüberfahrt |
| ▩ | ▤ | Verbundsteine / Hauszugang |
| ▭ | 🟩 | Grünfläche |
| ▭ | ▨ | Chaussierung |
| ▭ | ▥ | Rasenlinersteine |
| 75 m$^2$ | 2'825 m$^2$ | Bilanz sickerbare Oberfläche +2'750m$^2$ |
| ▭ | 🟨 | Anpassung (Privat) |

**Sichtbare Objekte / Möblierung:**

| Bestehend | Projektiert | Rodung | |
|---|---|---|---|
| ⊙ | ⊙ | ⊙ | Baum |
| 12 St. | 73 St. | 1 St. | Bilanz +72 St. |
| ▣ | ▣ | | Baumrost |
| ▨ | ▨ | | Hecke |
| ═ | ═ | | Mauer / Treppe |
| — | — | | Strassenränder |
| ▭ | ▭ | | Gebäude |
| ▽ △ | ▽ △ | | Ein- / Ausgang |
| ▼ ▲ | ▼ ▲ | | Zu- / Ausfahrt |
| •-•-• | •-•-• | | Zaun |
| ● ⊗ | ● ⊗ | | Verkehrsbeleuchtung / Kandelaber |
| ▷ | ● | | Lichtsignalanlage (LSA) |
| ▤ | ▤ | | Sitzbank |
| ⊕ | ⊕ | | UFC |
| ▬ | ▬ | | Markierung |
| ◎ | ◎ | | Hydrant |

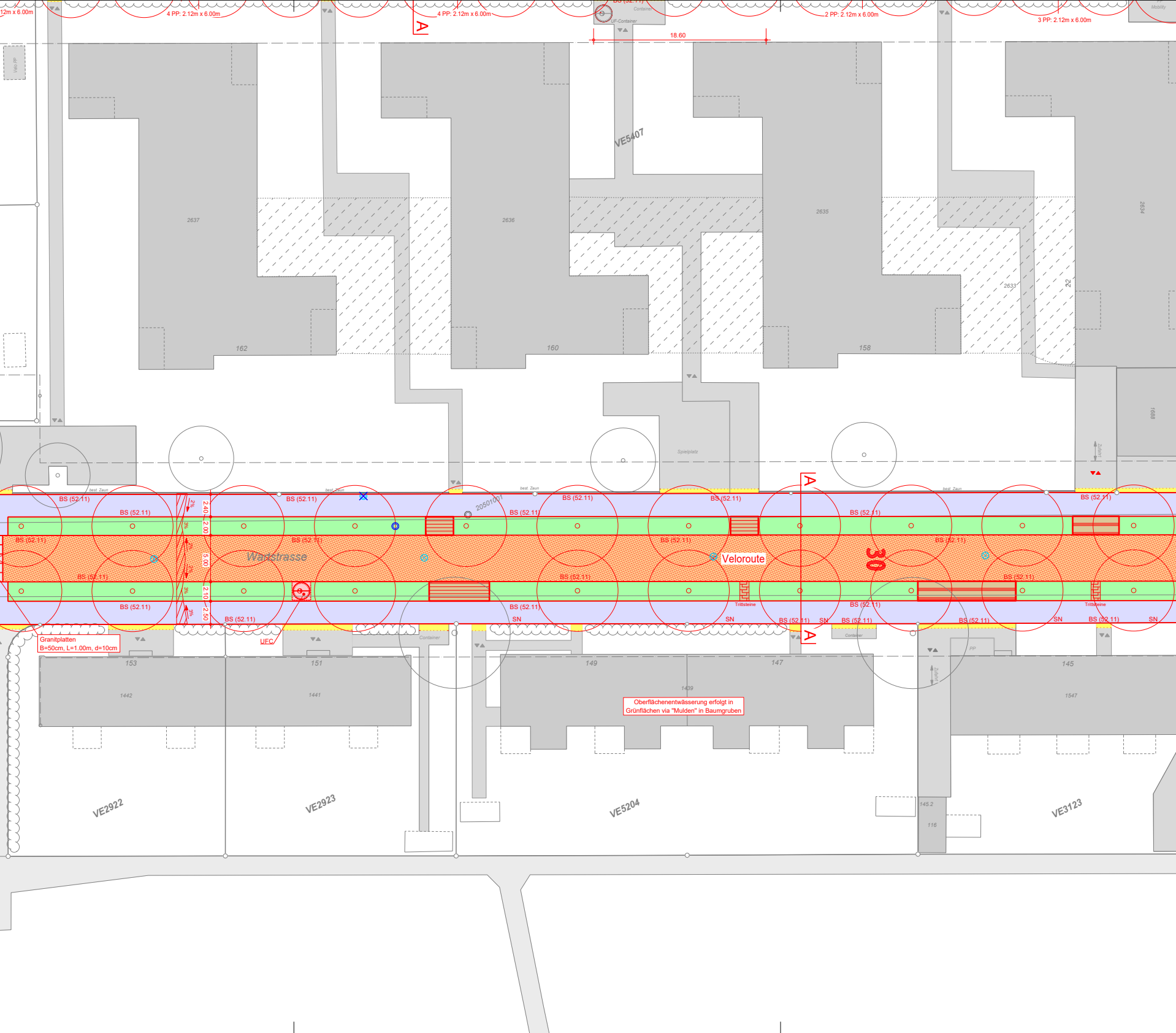

12m x 6.00m
4 PP: 2.12m x 6.00m
A
4 PP: 2.12m x 6.00m
BS (52.11)
UF-Container
Container
18.60
2 PP: 2.12m x 6.00m
3 PP: 2.12m x 6.00m
Mobility
VE5407
2637
2636
2635
2634
2633
22
162
160
158
1688
Spielplatz
Zufahrt
best. Zaun
BS (52.11)
20501001
2.40
2.00
5.00
2.10
2.50
2%
3%
Wartstrasse
Veloroute
30
A
Trittsteine
SN
UFC
PP
153
151
149
147
145
1442
1441
1439
1547
VE2922
VE2923
VE5204
VE3123
145.2
116

Granitplatten
B=50cm, L=1.00m, d=10cm

Oberflächenentwässerung erfolgt in
Grünflächen via "Mulden" in Baumgruben

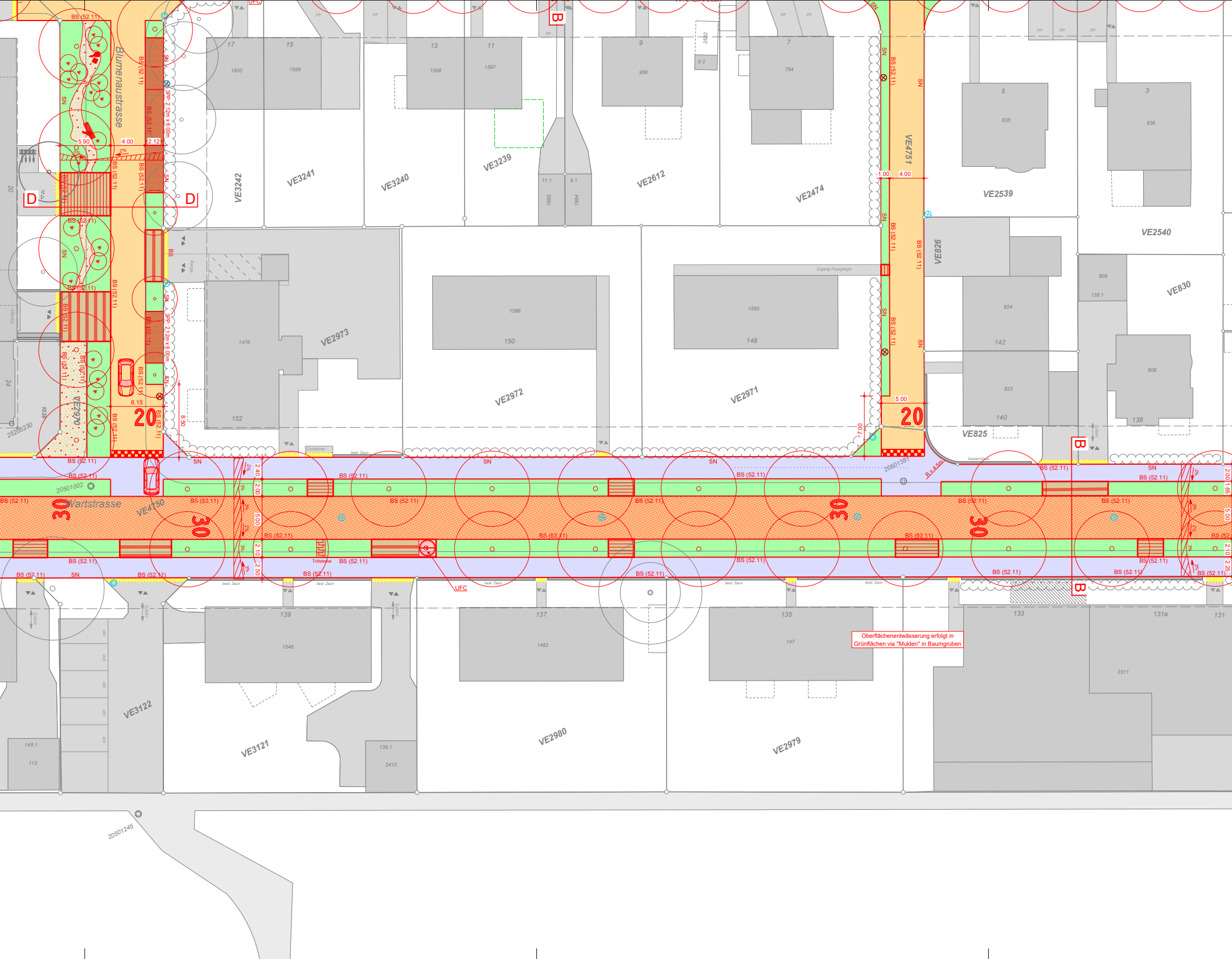
Blumenaustrasse
Wartstrasse
D
D
B
B
20
20
30
30
30
30
VE3242
VE3241
VE3240
VE3239
VE2612
VE2474
VE4751
VE2539
VE2540
VE826
VE830
VE825
VE2973
VE2972
VE2971
VE2970
VE4750
VE3122
VE3121
VE2980
VE2979
17
15
13
11
9
7
5
3
1600
1599
1598
1597
956
784
835
836
1596
150
1595
148
1476
152
824
142
823
140
809
138.1
808
138
11.1
9.1
1995
1994
2582
9.2
20
24
1028
139
1546
137
1483
135
147
133
131a
131
2311
145.1
113
139.1
2410
20501002
20601381
25205230
20501245
BS (52.11)
SN
3PP: 2.12m x 6.00m
5.90
4.00
2.12
6.15
8.50
1.00
4.00
5.00
7.00
2.40
2.00
5.00
2.10
2.50
2.00
1.65
5.00
2.10
2.25
2%
3%
R = 4.50
UFC
Trittsteine
Container
best. Zaun
Zugang Fussgänger
Sockel+Zaun
Rampe
Zufahrt
PP

Oberflächenentwässerung erfolgt in Grünflächen via "Mulden" in Baumgruben

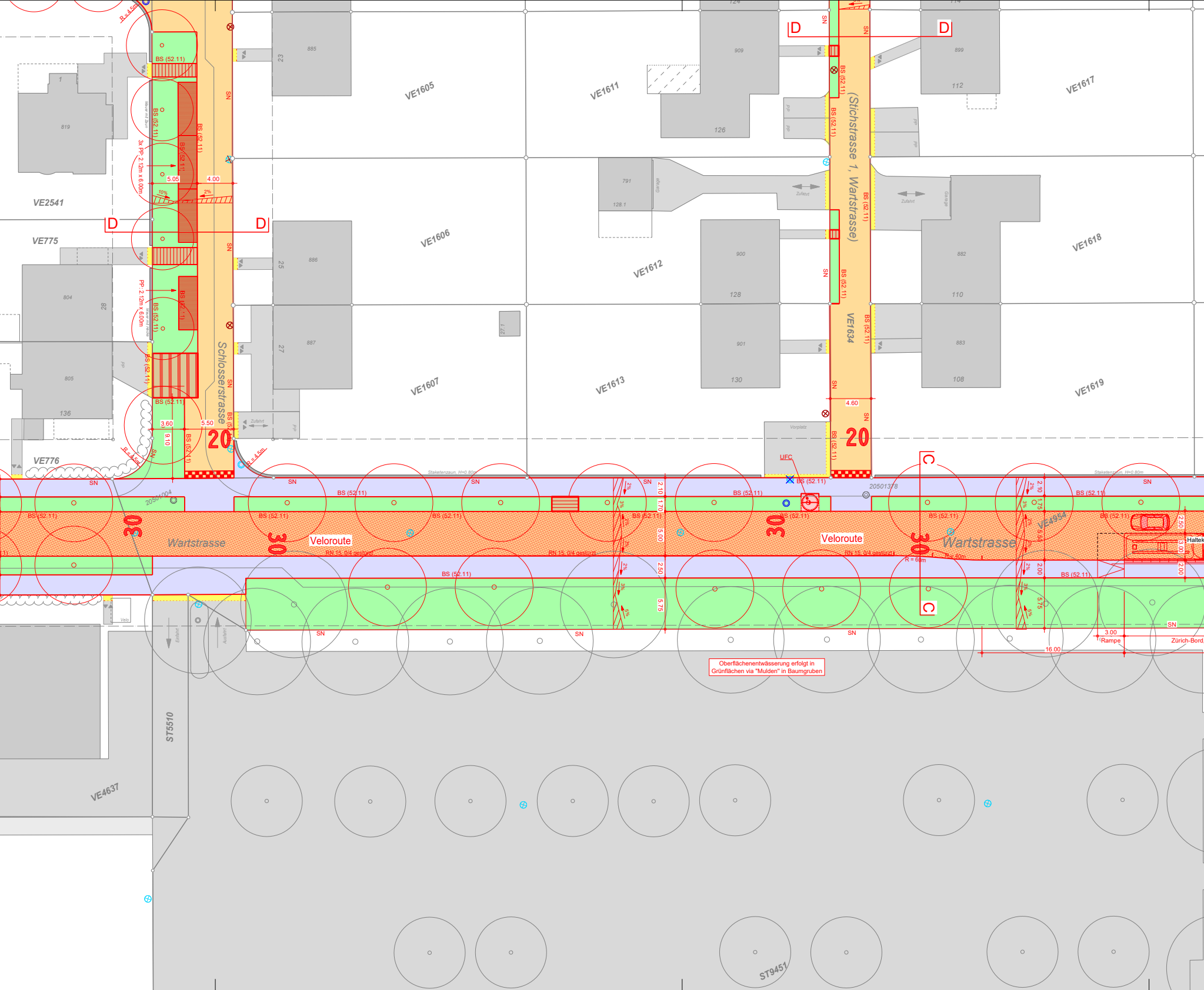
Schlosserstrasse
(Stichstrasse 1, Wartstrasse)
Wartstrasse
Wartstrasse
Veloroute
Veloroute
20
20
30
30
30
30
D
D
D
D
C
C
VE1605
VE1606
VE1607
VE1611
VE1612
VE1613
VE1617
VE1618
VE1619
VE1634
VE2541
VE775
VE776
VE4637
VE4954
ST5510
ST9451
BS (52.11)
SN
3x PP: 2.12m x 6.00m
PP: 2.12m x 6.00m
5.05
4.00
10%
2%
3.60
5.50
9.10
4.60
R = 4.5m
R = 60m
2.10
1.70
5.00
2.50
5.75
1.75
2.00
2.50
3.00
3.00
16.00
Rampe
Zürich-Bord
Haltek
UFC
Vorplatz
Zufahrt
Garage
Einfahrt
Ausfahrt
Velo
Staketenzaun, H=0.80m
20501004
20501378
885
886
887
909
126
791
128.1
900
128
901
130
899
112
882
110
883
108
819
804
805
136
1
23
25
27
28
27.1
124
114
Oberflächenentwässerung erfolgt in Grünflächen via "Mulden" in Baumgruben

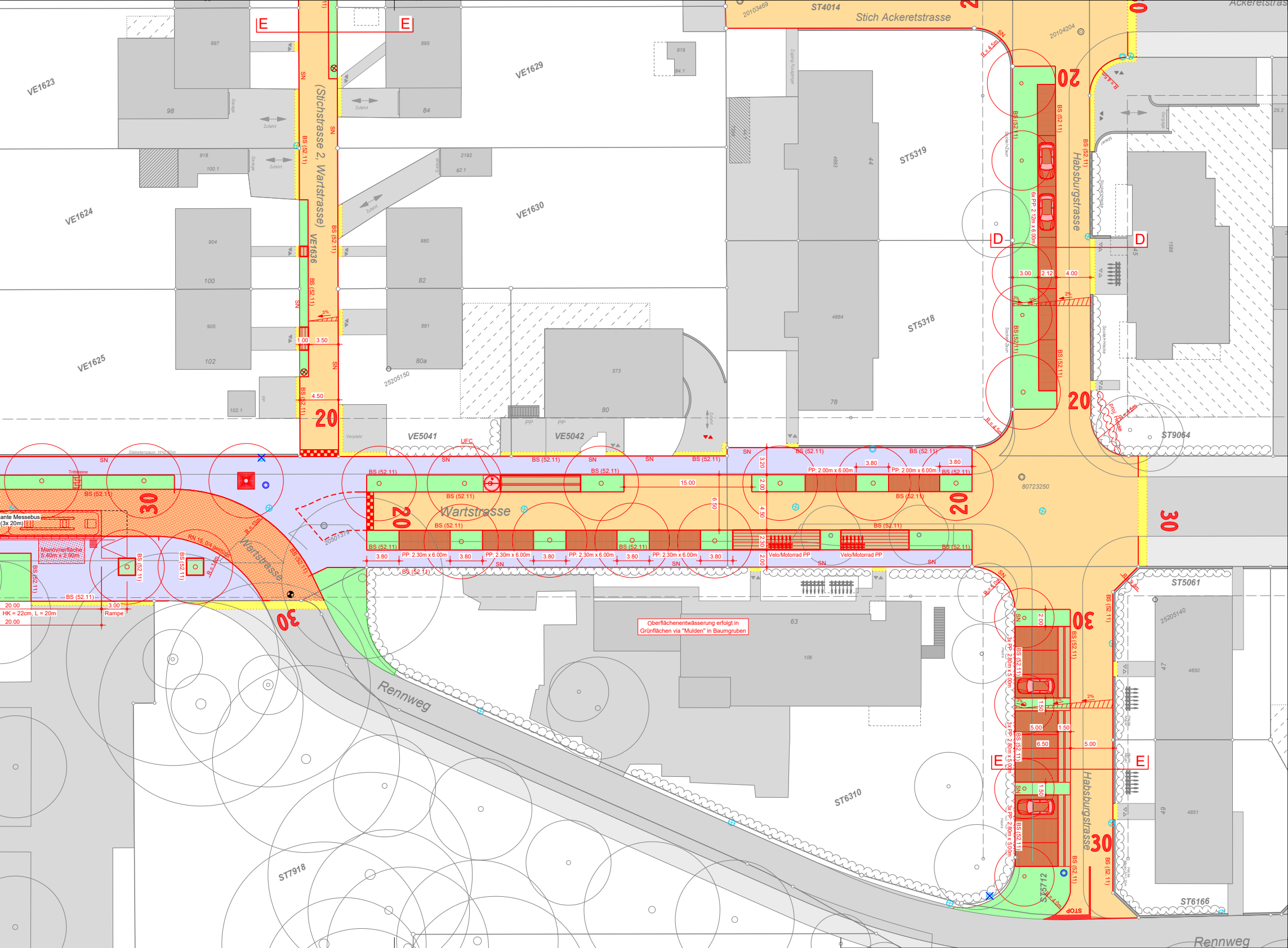
Stich Ackeretstrasse
ST4014
20103469
Ackeretstrasse
20104204
VE1623
VE1624
VE1625
VE1629
VE1630
VE1636
(Stichstrasse 2, Wartstrasse)
ST5319
ST5318
ST9064
ST5061
ST6310
ST7918
ST6166
ST5712
VE5041
VE5042
25205150
20501379
80723250
25205140
Habsburgstrasse
Wartstrasse
Rennweg
E
E
D
D
20
30
SN
BS (52.11)
PP: 2.00m x 6.00m
PP: 2.30m x 6.00m
6x PP: 2.12m x 6.00m
3x PP: 2.80m x 5.00m
Velo/Motorrad PP
3.00
2.12
4.00
3.50
1.00
4.50
3.80
15.00
6.50
4.50
3.20
2.00
2.30
5.00
1.50
20.00
3.00
Rampe
HK = 22cm, L = 20m
Kante Messebus (3x 20m)
Manövrierfläche 6.40m x 2.90m
Trittsteine
UFC
STOP
R = 4.5m
R = 4.0m
Zufahrt
Garage
Vorplatz
PP
Oberflächenentwässerung erfolgt in Grünflächen via "Mulden" in Baumgruben
897
895
98
84
918
100.1
2192
82.1
904
100
880
82
905
102
881
80a
102.1
573
80
919
84.1
4883
44
4884
78
1586
63
106
4850
4851
47
49
25.2