

# Verkehr 2008

Statistische Werte



November 2009 / bap,hol

**Herausgabe**

Amt für Städtebau  
Raum- und Verkehrsplanung  
8402 Winterthur

**Bearbeitung**

Amt für Städtebau, Raum- und Verkehrsplanung  
Stadtpolizei, Verkehrslenkung

---

# Inhalt


---

	Seite
<b>ALLGEMEINE WERTE</b>	3
1. Verkehrsnetze	4
2. Motorfahrzeuge	5
3. Parkierung	6
4. Öffentlicher Verkehr	8
5. Verkehrsunfälle	9
<b>VERKEHRSELASTUNGEN</b>	10
Übersicht	11
1. Motorfahrzeugverkehr	12
2. Lastwagen- und Motorradverkehr	49
3. Knotenzählungen	53
4. Fahrradzahlungen	60
<b>GESCHWINDIGKEITEN</b>	67
1. Strassenabschnitte	68
2. Tempo-30-Zonen	69
<b>LÄRMBELASTUNGEN</b>	71
1. Strassenverkehrslärm	72
<b>VERKEHR SUNFÄLLE</b>	74
1. Statistische Werte	75
2. Unfallschwerpunkte	77

# 1. Allgemeine Werte 2008

## Inhaltsverzeichnis

	Seite
<b>1.1 Verkehrsnetze</b>	4
1.1.1 Länge des öffentlichen Strassennetzes	4
1.1.2 Länge des Radroutennetzes	4
<b>1.2 Motorfahrzeuge</b>	5
1.2.1 Bestand und Motorisierungsgrad	5
1.2.2 Entwicklung 2004 - 2008	5
<b>1.3 Parkierung</b>	6
1.3.1 Parkkarten - Zonen	6
<b>1.4 Öffentlicher Verkehr</b>	8
1.4.1 Bus-Linien	8
<b>1.5 Verkehrsunfälle</b>	9
1.5.1 Mittelwerte (5 Jahre)	9
1.5.2 Entwicklung 1999 - 2008	9



# 1.1 Verkehrsnetze

## 1.1.1 Länge des öffentlichen Strassennetzes

<b>Gesamtlänge</b>	<b>378 km</b>
davon sind:	
- Nationalstrassen (Autobahn A1/A4)	14 km
- Staatsstrassen	54 km
- Gemeindestrassen	310 km

## 1.1.2 Länge des Radroutennetzes

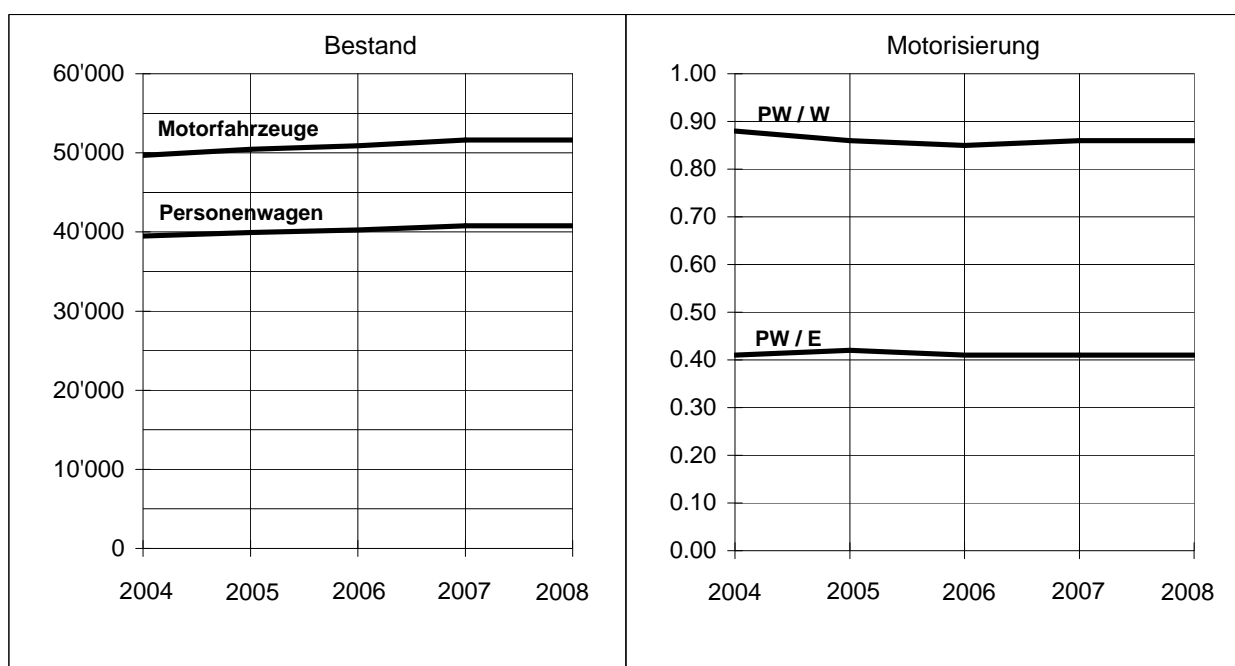
<b>Gesamtlänge</b>	<b>175 km</b>
davon sind:	
- Radwege (strassenbegleitend)	22 km
- Radwege (Abschnitte mit Mfz-Verbot)	26 km
- Radstreifen	23 km
- verkehrsberuhigte Abschnitte	38 km
- Abschnitte mit geringer Mfz-Belastung	49 km
- übrige Netzabschnitte (ohne Massnahmen)	17 km

## 1.2 Motorfahrzeuge

### 1.2.1 Bestand und Motorisierungsgrad

Bestand	2006	2007	2008
<b>Leichte Motorwagen</b>			
Personenwagen	40'240	40'780	<b>41'080</b>
Lieferwagen	3'530	3'690	<b>3'890</b>
<b>Schwere Motorwagen</b>			
Lastwagen	410	380	<b>400</b>
Andere	100	100	<b>100</b>
<b>Übrige Motorwagen</b>			
Arbeitsmotorwagen etc.	480	500	<b>500</b>
<b>Motorräder</b>			
Motorräder, Dreiräder	5'550	5'640	<b>5'810</b>
Kleinmotorräder	570	540	<b>510</b>
<b>Total</b>	<b>50'880</b>	<b>51'630</b>	<b>52'290</b>
<b>Motorfahrräder (Mofas)</b>	<b>4'360</b>	<b>3'190</b>	<b>3'370</b>
<b>Motorisierung</b>			
Einwohnerinnen und Einwohner (E)	97'520	99'120	<b>100'850</b>
Wohnungen (W)	47'100	47'650	<b>48'200</b>
PW / E	0.413	0.411	<b>0.407</b>
PW / W	0.854	0.856	<b>0.852</b>

### 1.2.2 Entwicklung 2004 - 2008

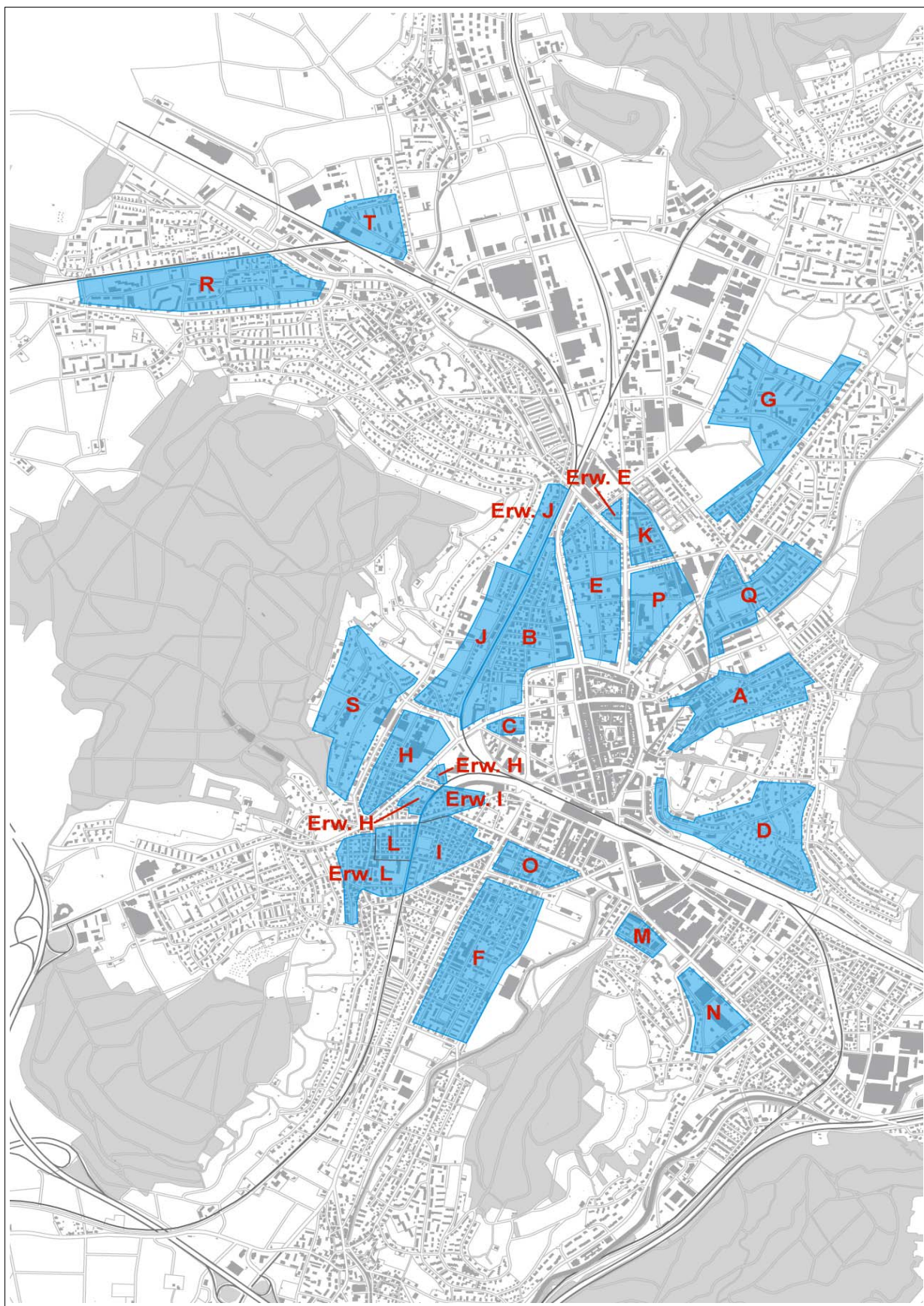


## 3.1 Parkierung

### 3.1.1 Parkkarten - Zonen

Zonen	Erstellungsjahr	markierte Parkplätze	immatrikulierte Personenwagen
A Wildbach	1991	20	102
B Inneres Lind	1989	237	306
C Sulzbergstrasse	1989	18	84
D Heiligberg	1991	27	27
E Seidenstrasse	1989	152	303
F Neuwiesen	1994	334	985
G Gutschick	1994	117	984
H Äusseres Lind	1997	118	282
H Erweiterung	2000	38	70
I Ruhtal	1998	160	384
I Erweiterung	2000	46	47
J Kantonsschule	2000	121	237
J Erweiterung Leimenegg	2005	30	92
K Mühlebrücke	2000	80	235
L Feld	2001	68	202
L Erweiterung Feld	2007	77	320
M Eduard Steiner	2003	42	244
N Gaswerk	2003	55	147
O Neuwiesen-Tell	2004	78	225
P Adlergarten	2004	50	107
Q Zeughaus/Mattenbach	2007	154	293
R Guggenbühl	2004	101	723
S Schick	2005	54	119
T Hegifeld	2005	31	95

### Übersicht





# 1.4 Öffentlicher Verkehr

## 1.4.1 Bus-Linien

**Gesamte Linienlänge auf Stadtgebiet ab 14.12.2008** **151.9 km**

<b>- davon Stadtbus</b>	<b>Linie</b>	<b>127.4 km</b>
Oberwinterthur - Töss	1	6.8
Wülflingen - Seen	2	8.2
Rosenberg - Oberseen	3	8.1
HB - Breite	4	4.7
Dätttau - Technorama	5	12.2
HB - Niederfeld	7	6.1
Seen - Eidberg / Klösterli lberg	9	10.9
HB - Bahnhof Oberwinterthur	10	4.9
HB - Steig	11	4.0
HB - Bruderhaus	12	4.2
HB - Bahnhof Hegi	14	6.8
Hegifeld . Bahnhof Hegi	15	4.0
Bahnhof Oberwinterthur - Wiesendangen	610	1.8
Bahnhof Oberwinterthur - Gundetswil	611	1.8
Winterthur HB - Bassersdorf	660	4.6
Winterthur HB - Dättlikon	665	4.7
Nachtbus Winterthur HB - Welsikon	N61	8.9
Nachtbus Winterthur HB - Bhf Wiesendangen	N65	11.5
Nachtbus Winterthur HB - Kempthal	N66	8.6
Nachtbus Winterthur HB - Dättlikon	N67	4.6
<b>- davon Postautolinien</b>		<b>24.5 km</b>
Bahnhof Oberwinterthur - Altikon	615	1.8
Winterthur HB - Neftenbach - Flaach - Rafz	670	4.7
Winterthur HB - Hettlingen - Flaach	676	3.0
Winterthur HB - Elsau - Elgg	680	5.2
Nachtbus Winterthur HB - Buch a. I./Flaach	N64	3.4
Nachtbus Winterthur HB - Wila	N68	6.4

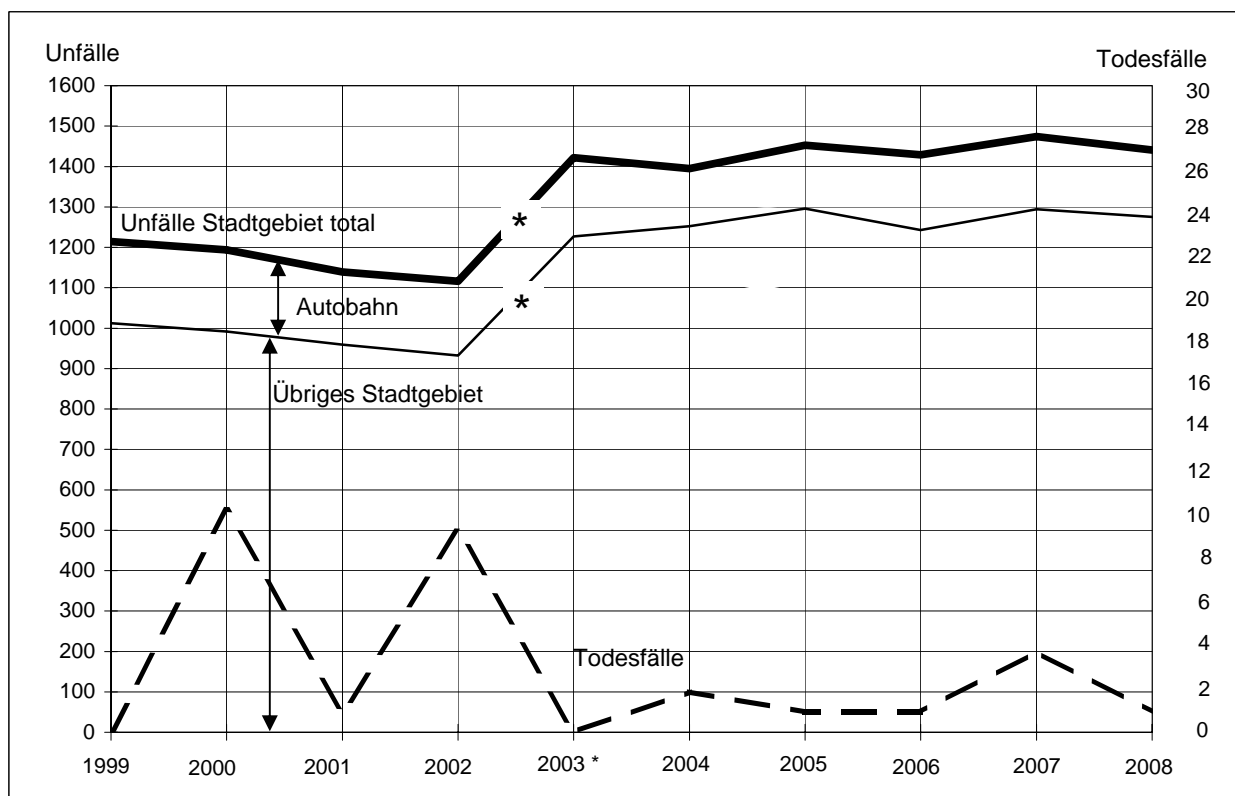
	2006	2007	2008
<b>Linienlängen Stadtbus in km</b>	<b>218.9</b>	<b>219.9</b>	<b>205.5</b>
davon auf Stadtgebiet	137.8	138.7	127.4
<b>Betriebskilometer Stadtbus in Mio km</b>	<b>4.4</b>	<b>4.5</b>	<b>4.6</b>
davon mit Trolleybussen	1.7	1.7	1.8
mit Autobussen	2.7	2.8	2.8

# 1.5 Verkehrsunfälle

## 1.5.1 Mittelwerte

Jahresperiode	registrierte Unfälle pro Jahr auf Stadtgebiet			
	Autobahn	Übrige	Total	Todesfälle
1971-1975	30	866	896	15
1976-1980	55	797	852	10
1981-1985	65	834	899	8
1986-1990	133	837	970	7
1991-1995	169	893	1062	5
1996-2000	201	986	1188	5
2001-2002	182	946	1128	6
2003-2007 *	172	1262	1435	2
<b>2008</b>	<b>166</b>	<b>1275</b>	<b>1441</b>	<b>1</b>

## 1.5.2 Entwicklung 1999 - 2008




\* Die in Tabelle und Grafik ausgewiesene starke Zunahme der Unfallereignisse ab 2003 ist auf eine neue Erfassungsmethode zurückzuführen.

# 2. Verkehrsbelastungen 2008

## Inhaltsverzeichnis

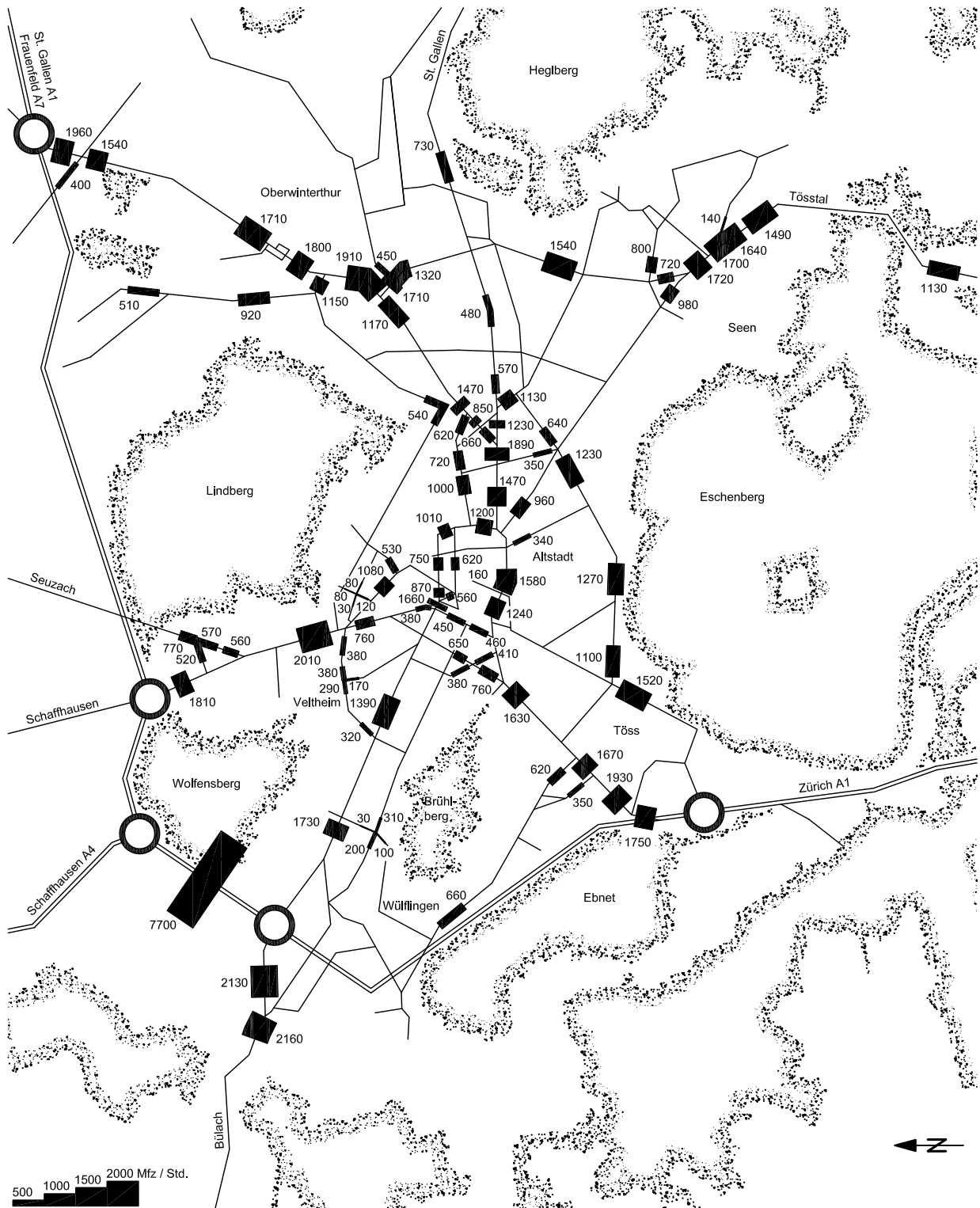
	Seite
<b>Übersicht</b>	11
<b>2.1 Motorfahrzeugverkehr (Automaten)</b>	12
2.1.1 Autobahn A1	13
2.1.2 Einfallstrassen	14
2.1.3 Stadtkreisverbindungen	23
2.1.4 Altstadttring	30
2.1.5 Weitere Messungen	36
2.1.6 Technikumstrasse	48
<b>2.2 Lastwagen- und Motorradverkehr</b>	49
2.2.1 Lastwagenverkehr	50
2.2.2 Motorradverkehr	52
<b>2.3 Knotenbelastungen</b>	53
2.3.1 Oberfeld-/Burgstrasse	54
2.3.2 Bachtel-/Feldstrasse	55
2.3.3 Seuzacher-/Feldwiesenstrasse	56
2.3.4 Brauerstrasse/Brunngasse	57
2.3.5 Seener-/Hegifeldstrasse	58
2.3.6 Tösstal-/Oberseenerstrasse	59
<b>2.4 Fahrradverkehr</b>	60
2.4.1 Oberfeld-/Burgstrasse	61
2.4.2 Bachtel-/Feldstrasse	62
2.4.3 Seuzacher-/Feldwiesenstrasse	63
2.4.4 Brauerstrasse/Brunngasse	64
2.4.5 Seener-/Hegifeldstrasse	65
2.4.6 Tösstal-/Oberseenerstrasse	66



# Übersicht

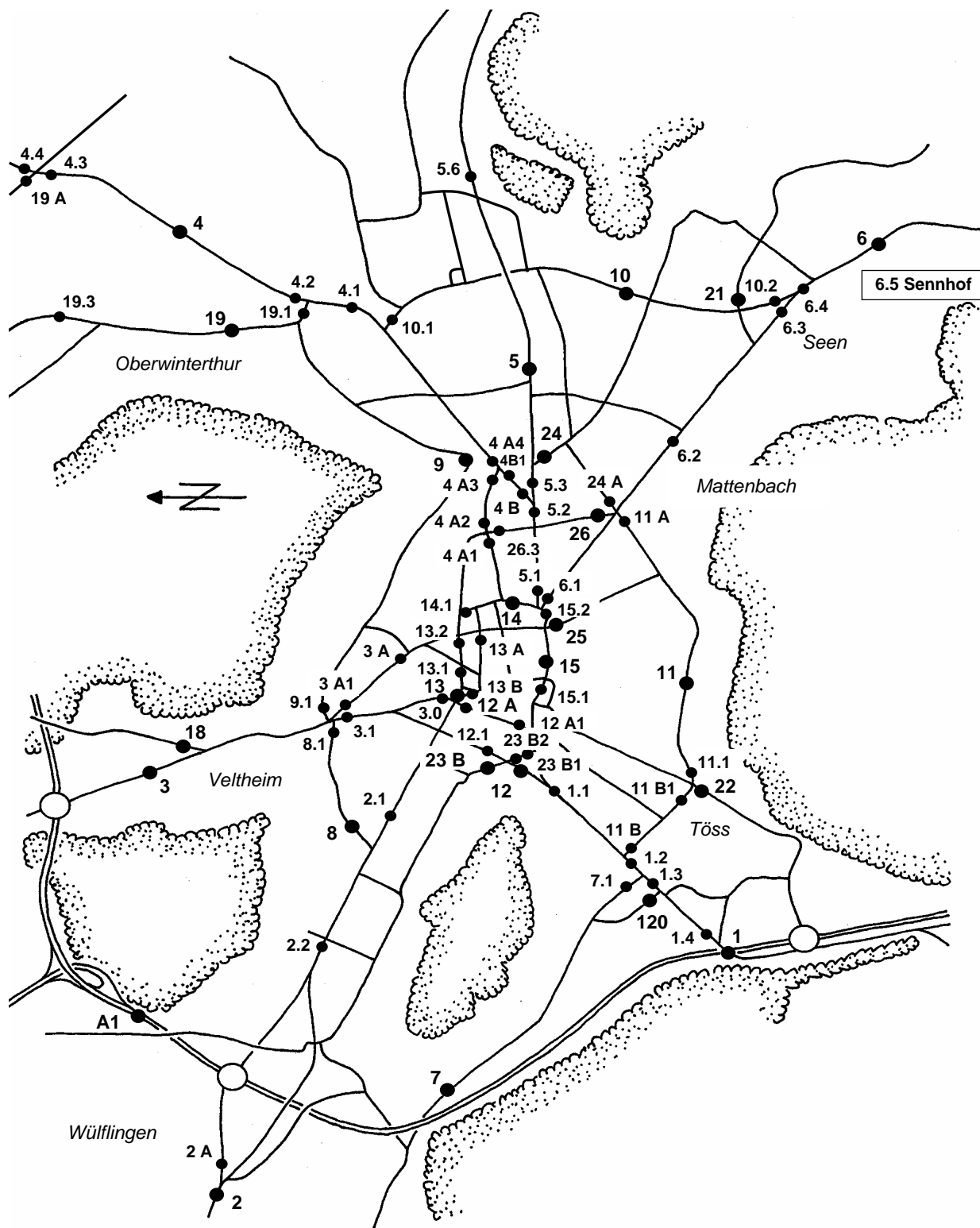
# 2008

Querschnittswerte 17-18 Uhr



# 2.1 Motorfahrzeugverkehr

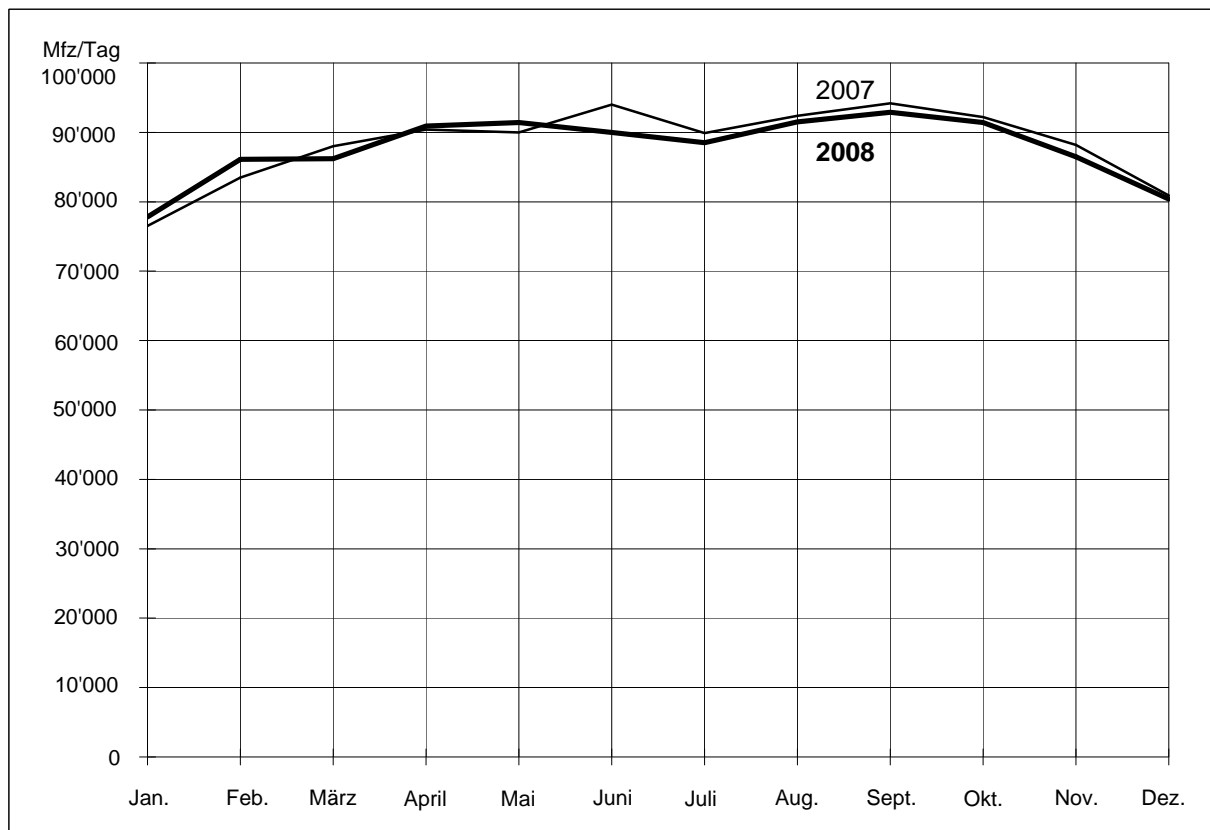
Standorte der Zählstellen (automatische Erfassung)



## 2.1.1 Autobahn A1

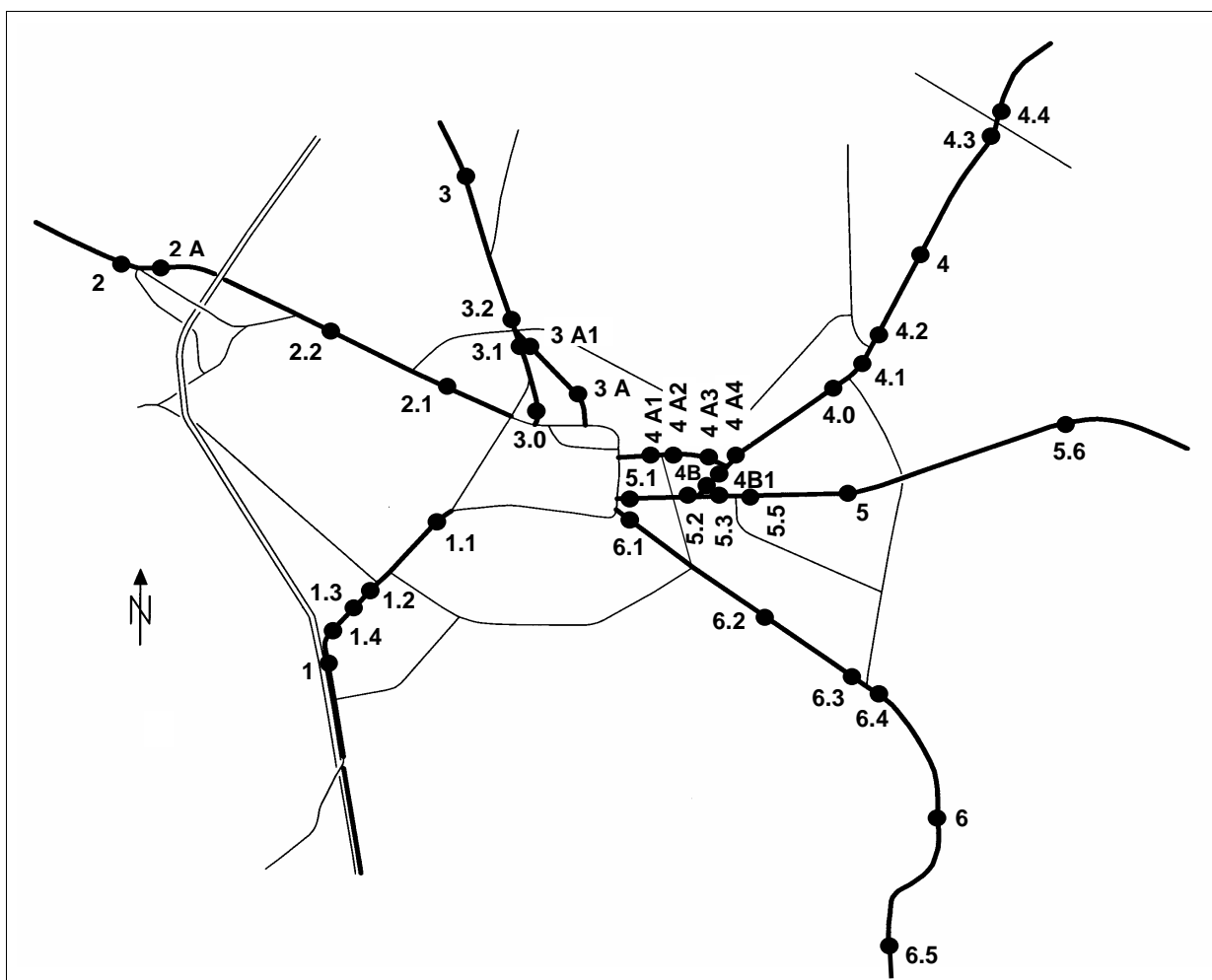
### Durchschnittlicher Tagesverkehr (Montag - Sonntag)

Monat	2004	2005	2006	2007	2008
Januar	70'100	74'900	76'300	76'500	<b>77'800</b>
Februar	76'900	76'700	80'300	83'500	<b>86'100</b>
März	82'700	84'400	83'100	88'000	<b>86'200</b>
April	84'700	88'900	87'300	90'400	<b>90'900</b>
Mai	84'300	88'900	89'300	90'000	<b>91'400</b>
Juni	86'200	91'600	90'900	94'000	<b>90'000</b>
Juli	82'600	88'600	86'400	89'900	<b>88'500</b>
August	86'200	89'900	89'800	92'400	<b>91'500</b>
September	88'400	91'400	93'200	94'200	<b>92'900</b>
Oktober	86'200	89'100	90'900	92'200	<b>91'400</b>
November	83'500	86'100	88'400	88'200	<b>86'500</b>
Dezember	78'000	80'300	82'500	80'900	<b>80'400</b>
Mittelwert	82'500	85'900	86'500	88'400	<b>87'800</b>
Entwicklung	81'000	+ 3'400 (4%)	+ 600 (1%)	+ 1 900 (2%)	- 600 (1%)



## 2.1.2 Einfallstrassen

### Zählstellen



### Zählwerte (Werktag)

Zählstellen		Datum	SSV 07-08 Uhr	SSV 17-18 Uhr	T 16 06-22 Uhr	T 24 00-24 Uhr
1	Zürcherstrasse	Di 18.11.	1'738	1'749	21'616	24'197
1.1	Zürcherstrasse	Di 03.06.	1'520	1'632	22'685	25'442
1.2	Zürcherstrasse	keine Werte	-	-	-	-
1.3	Zürcherstrasse	Di 03.06.	1'547	1'671	22'024	24'711
1.4	Zürcherstrasse	Di 18.11.	1'810	1'926	22'997	25'610
2	Wülflingerstrasse	Di 20.05.	1'856	2'161	22'008	23'529
2.1	Wülflingerstrasse	Di 03.06.	1'157	1'391	16'435	17'651
2.2	Wülflingerstrasse	Di 03.06.	1'464	1'732	18'893	20'241
2 A	Salomon Hirzelstrasse	Di 20.05.	1'694	2'126	20'357	22'095
3	Schaffhauserstrasse	Di 03.06.	1'492	1'811	18'232	19'591
3.0	Schaffhauserstrasse	Di 03.06.	288	375	4'624	4'979
3.1	Schaffhauserstrasse	Di 03.06.	641	759	8'419	9'092
3.2	Schaffhauserstrasse	Di 03.06.	1'652	2'010	21'629	23'155
3 A	Lindstrasse	Di 03.06.	907	1'082	12'877	13'706
3 A1	Lindstrasse	Di 03.06.	944	1'080	12'482	13'304

Zählstellen	Datum	SSV	SSV	T 16	T 24
		07-08 Uhr	17-18 Uhr	06-22 Uhr	00-24 Uhr
4 Frauenfelderstrasse	Di 17.06.	1'437	1'711	17'626	19'141
4.0 Frauenfelderstrasse	Di 03.06.	900	1'169	14'188	15'571
4.1 Frauenfelderstrasse	Di 03.06.	1'432	1'906	22'336	24'433
4.2 Frauenfelderstrasse	Di 03.06.	1'505	1'799	19'653	21'467
4.3 Frauenfelderstrasse	Di 03.06.	1'357	1'535	16'020	17'371
4.4 Frauenfelderstrasse	Di 10.06.	1'657	1'956	19'342	20'975
4 A1 Römerstrasse	Di 03.06.	713	999	10'897	11'651
4 A2 Römerstrasse	Di 03.06.	585	721	8'631	9'278
4 A3 Römerstrasse	Di 03.06.	543	615	7'506	8'143
4 A4 Römerstrasse	Di 03.06.	1'202	1'467	17'071	18'763
4 B Thurgauerstrasse	Di 03.06.	578	655	7'853	8'843
4 B1 Thurgauerstrasse	Di 03.06.	659	852	9'565	10'620
5 St. Gallerstrasse	Di 03.06.	363	484	5'161	5'707
5.1 St. Gallerstrasse	Di 03.06.	1'291	1'468	18'693	20'656
5.2 St. Gallerstrasse	Di 03.06.	1'478	1'893	22'451	24'668
5.3 St. Gallerstrasse	Di 03.06.	909	1'231	14'598	15'837
5.5 St. Gallerstrasse	Di 03.06.	431	566	6'448	7'069
5.6 St. Gallerstrasse	Di 17.06.	663	726	7'536	8'158
6 Tösstalstrasse	Di 03.06.	1'182	1'488	14'786	15'960
6.1 Tösstalstrasse	Di 03.06.	794	957	11'809	13'009
6.2 Tösstalstrasse	Bauarbeiten	-	-	-	-
6.3 Tösstalstrasse	Di 10.06.	776	978	10'721	11'762
6.4 Tösstalstrasse	Di 10.06.	1'305	1'724	18'181	19'764
6.5 Tösstalstrasse	Di 03.06.	850	1'128	10'773	11'623



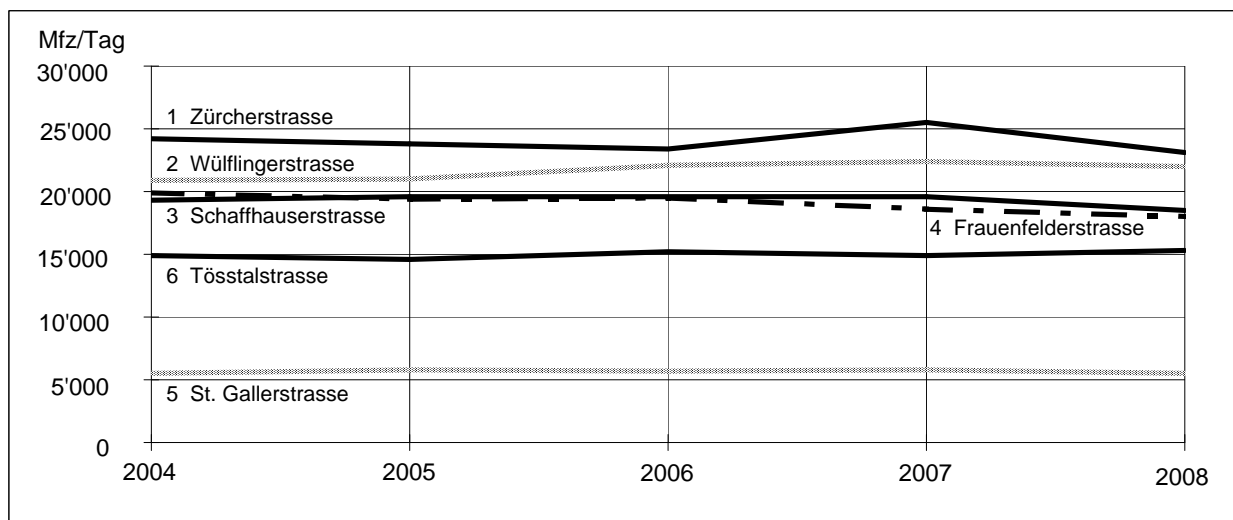
Frauenfelderstrasse



**Verkehrsentwicklung 2004 - 2008**

Durchschnittlicher Tagesverkehr DTV (Montag - Sonntag)

Zählstellen	2004	2005	2006	2007	2008
1 Zürcherstrasse	24'200	23'800	23'400	25'500	<b>23'100</b>
1.1 Zürcherstrasse	25'000	26'000	keine Werte	26'200	<b>24'900</b>
1.2 Zürcherstrasse	25'700	26'400	26'400	27'700	keine Werte
1.3 Zürcherstrasse	26'000	25'500	25'300	26'700	<b>23'900</b>
1.4 Zürcherstrasse	24'600	25'100	25'100	26'200	<b>24'300</b>
2 Wülflingerstrasse	20'900	21'000	22'100	22'400	<b>22'000</b>
2.1 Wülflingerstrasse	17'300	16'600	18'300	18'300	<b>17'000</b>
2.2 Wülflingerstrasse	19'000	18'900	20'400	20'400	<b>19'200</b>
2 A Salomon Hirzelstrasse	19'400	19'700	20'700	22'200	<b>20'700</b>
3 Schaffhauserstrasse	19'300	19'600	19'600	19'600	<b>18'500</b>
3.0 Schaffhauserstrasse	5'300	5'100	5'100	5'100	<b>4'800</b>
3.1 Schaffhauserstrasse	10'100	10'300	9'500	9'800	<b>8'900</b>
3.2 Schaffhauserstrasse	22'800	22'700	23'500	23'500	<b>21'800</b>
3 A Lindstrasse	11'900	11'200	12'000	12'600	<b>12'500</b>
3 A1 Lindstrasse	11'400	11'400	12'200	12'100	<b>12'000</b>
4 Frauenfelderstrasse	19'900	19'400	19'500	18'600	<b>18'000</b>
4.1 Frauenfelderstrasse	keine Werte	25'300	25'800	Bauarbeiten	<b>23'300</b>
4.2 Frauenfelderstrasse	20'700	21'100	21'300	19'900	<b>20'100</b>
4.3 Frauenfelderstrasse	16'700	16'600	17'000	16'100	<b>15'800</b>
4.4 Frauenfelderstrasse	20'700	20'400	20'600	20'300	<b>19'300</b>
4 A1 Römerstrasse		neue Zählstelle ab 2007		11'000	<b>10'800</b>
4 A2 Römerstrasse	-	-	-	8'700	<b>8'700</b>
4 A3 Römerstrasse	-	-	-	7'400	<b>7'700</b>
4 A4 Römerstrasse	-	-	-	17'400	<b>17'900</b>
4 B Thurgauerstrasse	9'000	8'800	9'300	8'100	<b>8'500</b>
4 B1 Thurgauerstrasse	-	-	-	10'000	<b>10'200</b>
5 St. Gallerstrasse	5'500	5'800	5'700	5'800	<b>5'500</b>
5.1 St. Gallerstrasse	18'200	20'000	19'200	19'800	<b>19'800</b>
5.2 St. Gallerstrasse	22'800	24'500	23'000	23'700	<b>23'300</b>
5.3 St. Gallerstrasse	14'300	16'200	14'200	15'600	<b>14'800</b>
5.5 St. Gallerstrasse	7'000	7'500	7'100	7'400	<b>6'700</b>
5.6 St. Gallerstrasse	8'300	8'300	9'200	7'800	<b>7'700</b>
6 Tösstalstrasse	14'900	14'600	15'200	14'900	<b>15'300</b>
6.1 Tösstalstrasse	12'400	11'000	12'400	13'200	<b>12'600</b>
6.2 Tösstalstrasse	18'100	19'900	18'100	keine Werte	Bauarbeiten
6.3 Tösstalstrasse	11'600	11'000	11'600	12'100	<b>11'400</b>
6.4 Tösstalstrasse	19'100	19'200	19'400	19'800	<b>18'800</b>
6.5 Tösstalstrasse	10'900	11'300	11'200	11'500	<b>11'200</b>



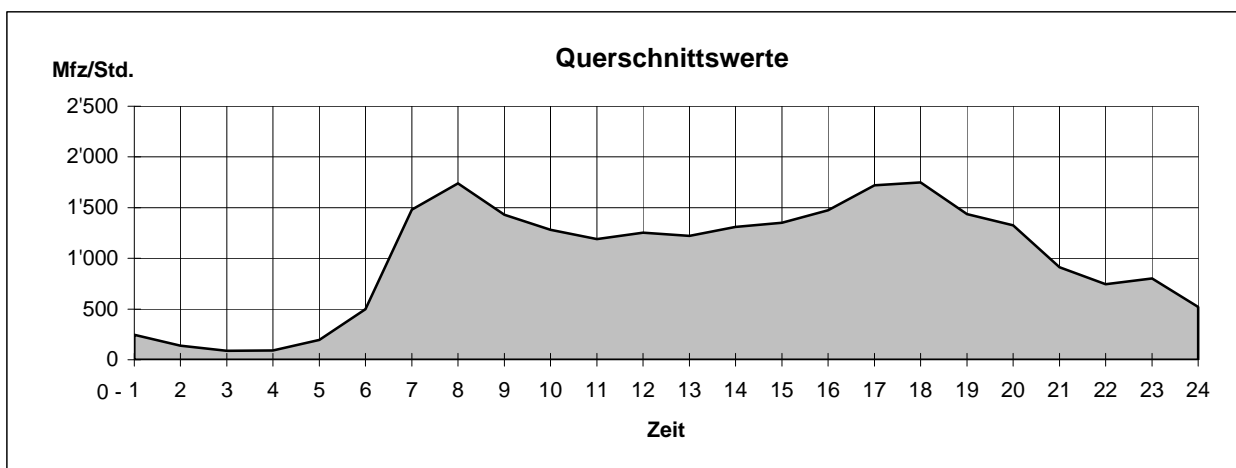
# Zürcherstrasse

## Zählstelle 1

(Rieter)

Dienstag, 18.11.2008

Zeit	Richtung	Stadt	Total	Richtung	Zürich
	Mfz	1'000 500 0	Mfz	0 500 1'000	Mfz
00-01	128		245		117
01-02	87		138		51
02-03	46		88		42
03-04	40		91		51
04-05	105		197		92
05-06	161		498		337
06-07	557		1'481		924
07-08	833		1'738		905
08-09	762		1'431		669
09-10	662		1'280		618
10-11	574		1'189		615
11-12	590		1'252		662
12-13	563		1'222		659
13-14	688		1'311		623
14-15	707		1'351		644
15-16	715		1'475		760
16-17	775		1'720		945
17-18	807		1'749		942
18-19	698		1'435		737
19-20	740		1'326		586
20-21	498		911		413
21-22	323		745		422
22-23	374		802		428
23-24	263		522		259
T16 (06-22)	10'492		21'616		11'124
T24 (00-24)	<b>11'696</b>		<b>24'197</b>		<b>12'501</b>
SSV (07-08)	833		1'738		905
SSV (17-18)	<b>807</b>		<b>1'749</b>		<b>942</b>



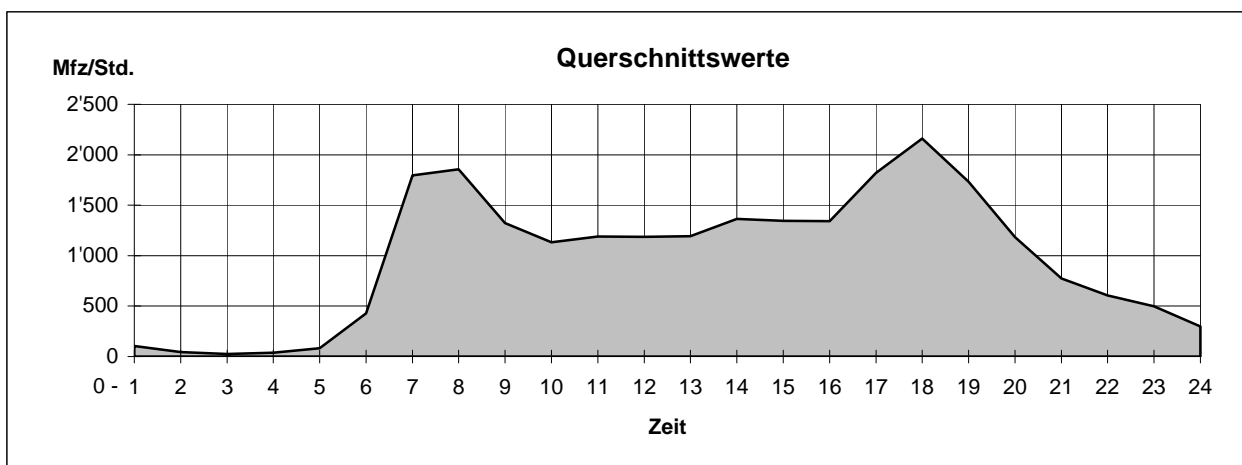
# Wüflingerstrasse

(Härti)

Zählstelle 2

Dienstag, 20.05.2008

Zeit	Richtung	Stadt	Total	Richtung	Pfungen
	Mfz	1'000 500 0	Mfz	0 500 1'000	Mfz
00-01	34		104		70
01-02	20		46		26
02-03	13		25		12
03-04	16		38		22
04-05	41		83		42
05-06	204		429		225
06-07	923		1'797		874
07-08	1'135		1'856		721
08-09	807		1'323		516
09-10	666		1'134		468
10-11	607		1'191		584
11-12	538		1'186		648
12-13	598		1'194		596
13-14	746		1'365		619
14-15	704		1'344		640
15-16	654		1'342		688
16-17	811		1'821		1'010
17-18	1'031		2'161		1'130
18-19	862		1'731		869
19-20	564		1'183		619
20-21	342		773		431
21-22	235		607		372
22-23	192		499		307
23-24	106		297		191
T16 (06-22)	11'223		22'008		10'785
T24 (00-24)	<b>11'849</b>		<b>23'529</b>		<b>11'680</b>
SSV (07-08)	1'135		1'856		721
SSV (17-18)	<b>1'031</b>		<b>2'161</b>		<b>1'130</b>



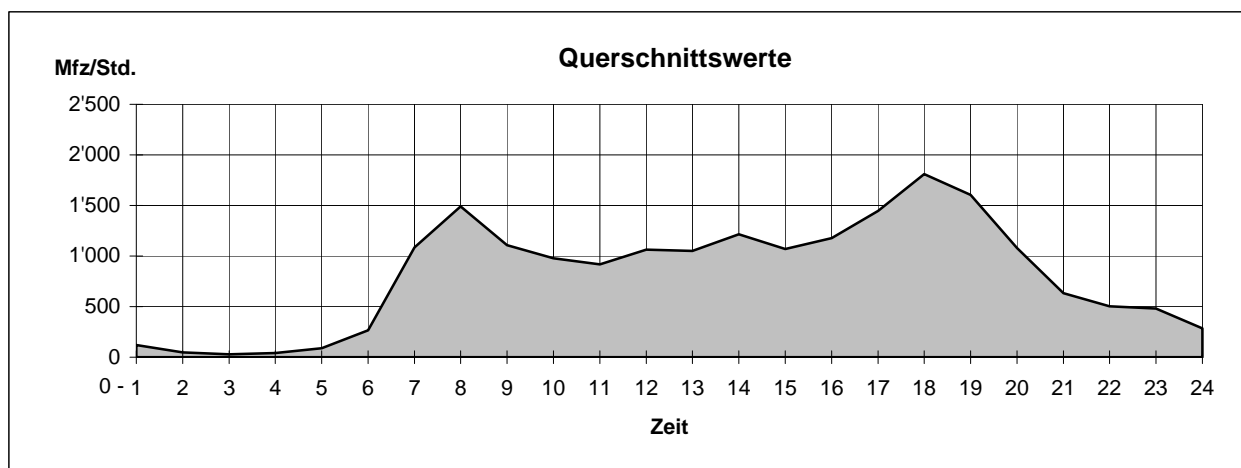
# Schaffhauserstrasse

Zählstelle 3

(Schützenhaus)

Dienstag, 03.06.2008

Zeit	Richtung	Stadt	Total	Richtung	Schaffhausen	Mfz
	Mfz	1'000 500 0		Mfz	0 500 1'000	
00-01	51		120		69	
01-02	24		49		25	
02-03	10		28		18	
03-04	18		41		23	
04-05	42		89		47	
05-06	139		267		128	
06-07	491		1'084		593	
07-08	563		1'492		929	
08-09	387		1'109		722	
09-10	430		977		547	
10-11	465		917		452	
11-12	615		1'064		449	
12-13	543		1'052		509	
13-14	546		1'214		668	
14-15	510		1'071		561	
15-16	609		1'177		568	
16-17	820		1'446		626	
17-18	1'003		1'811		808	
18-19	866		1'603		737	
19-20	530		1'079		549	
20-21	352		634		282	
21-22	303		502		199	
22-23	288		481		193	
23-24	181		284		103	
T16 (06-22)	9'033		18'232		9'199	
T24 (00-24)	<b>9'786</b>		<b>19'591</b>		<b>9'805</b>	
SSV (07-08)	563		1'492		929	
SSV (17-18)	<b>1'003</b>		<b>1'811</b>		<b>808</b>	



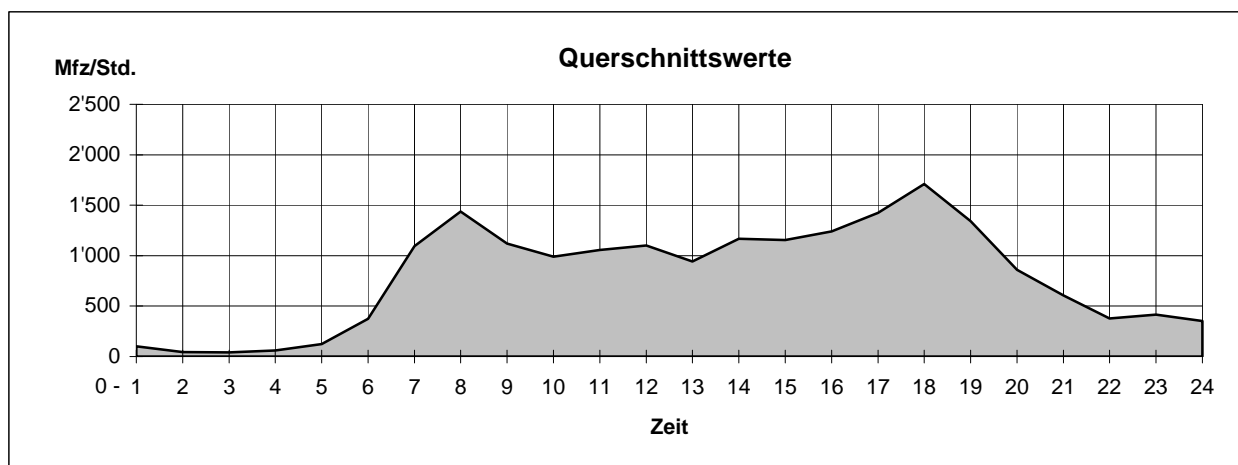
# Frauenfelderstrasse

Zählstelle 4

(Technorama)

Dienstag, 17.06.2008

Zeit	Stadt		Total	Frauenfeld	
	Richtung	Mfz		Richtung	Mfz
		1'000 500 0		0 500 1'000	
00-01	Mfz		Mfz		Mfz
	56		102		46
01-02	22		45		23
02-03	26		41		15
03-04	27		60		33
04-05	83		124		41
05-06	240		374		134
06-07	704		1'093		389
07-08	953		1'437		484
08-09	696		1'120		424
09-10	530		990		460
10-11	534		1'057		523
11-12	480		1'100		620
12-13	434		943		509
13-14	641		1'168		527
14-15	591		1'154		563
15-16	537		1'242		705
16-17	587		1'425		838
17-18	704		1'711		1'007
18-19	548		1'341		793
19-20	399		861		462
20-21	282		607		325
21-22	162		377		215
22-23	151		416		265
23-24	123		353		230
T16 (06-22)	8'782		17'626		8'844
T24 (00-24)	9'510		19'141		9'631
SSV (07-08)	953		1'437		484
SSV (17-18)	704		1'711		1'007



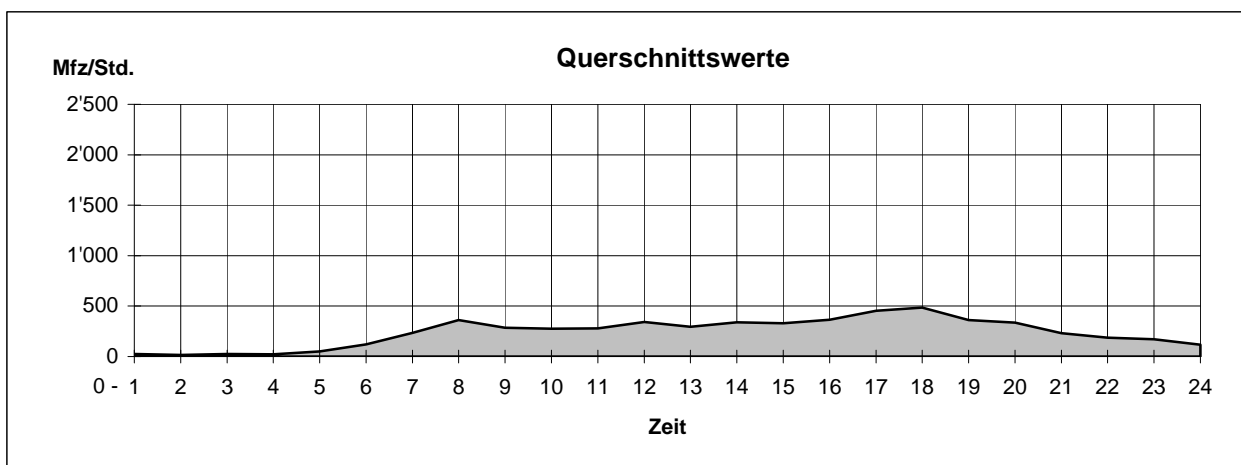
# St. Gallerstrasse

(Grüze)

Zählstelle 5

Dienstag, 03.06.2008

Zeit	Stadt		Total	Rätterschen	
	Richtung	Mfz		Richtung	Mfz
		1'000 500 0		0 500 1'000	
00-01	Mfz 9		Mfz 24		Mfz 15
01-02	9		17		8
02-03	12		24		12
03-04	13		21		8
04-05	26		52		26
05-06	93		121		28
06-07	166		236		70
07-08	262		363		101
08-09	180		284		104
09-10	164		275		111
10-11	143		279		136
11-12	169		342		173
12-13	153		296		143
13-14	177		340		163
14-15	162		329		167
15-16	159		365		206
16-17	185		453		268
17-18	196		484		288
18-19	143		361		218
19-20	149		335		186
20-21	98		232		134
21-22	72		187		115
22-23	61		171		110
23-24	47		116		69
T16 (06-22)	2'578		5'161		2'583
T24 (00-24)	<b>2'848</b>		<b>5'707</b>		<b>2'859</b>
SSV (07-08)	262		363		101
SSV (17-18)	<b>196</b>		<b>484</b>		<b>288</b>



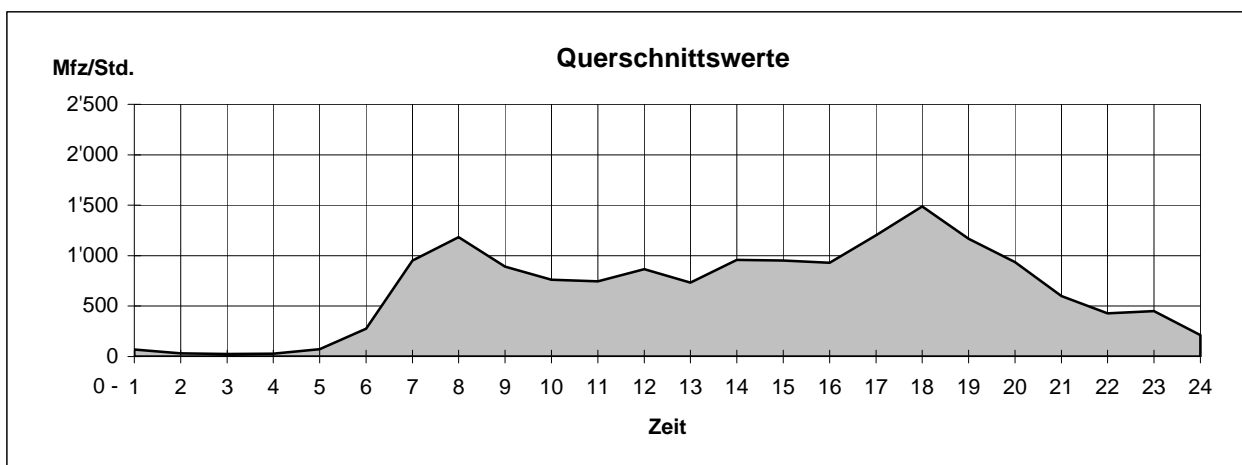
# Tösstalstrasse

(Moosacker)

Zählstelle 6

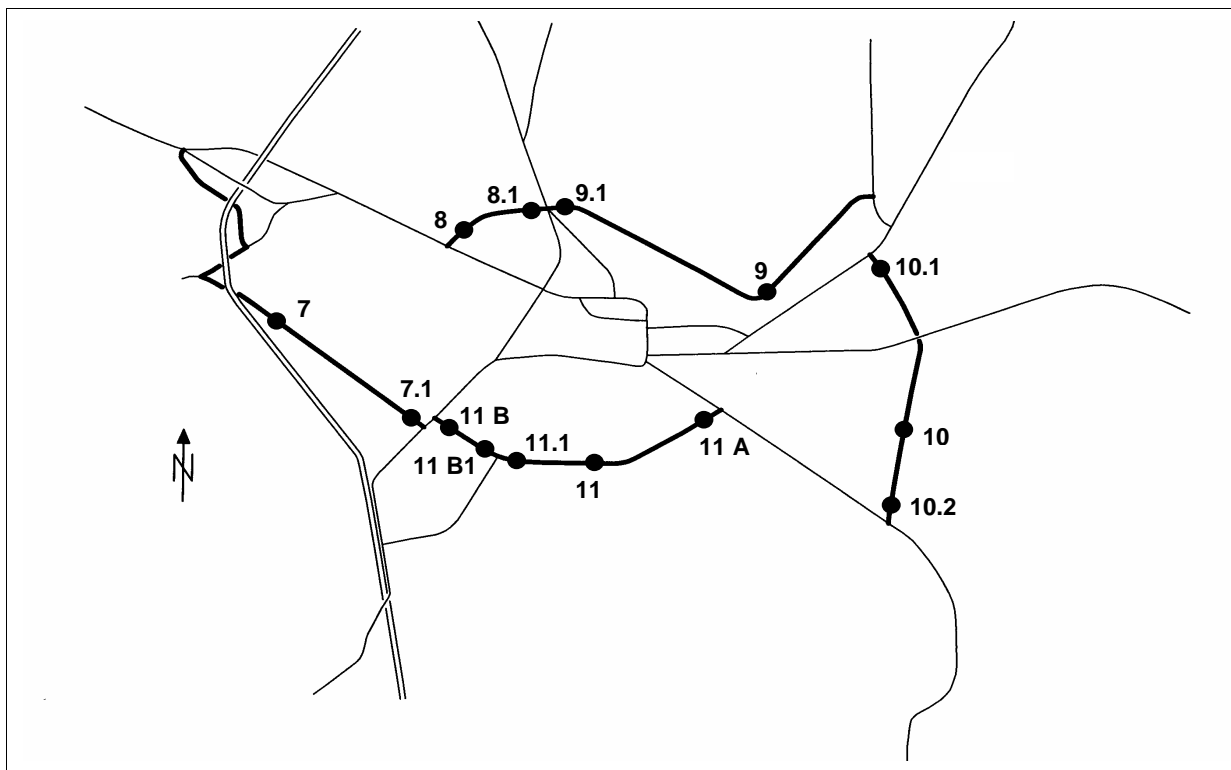
Dienstag, 03.06.2008

Zeit	Richtung	Stadt			Total	Tösstal			Mfz
		Mfz	1'000	500		0	Mfz	0	
00-01	26				71				45
01-02	22				33				11
02-03	6				26				20
03-04	17				30				13
04-05	42				74				32
05-06	189				276				87
06-07	602				951				349
07-08	708				1'182				474
08-09	561				890				329
09-10	432				760				328
10-11	368				745				377
11-12	360				867				507
12-13	334				732				398
13-14	526				959				433
14-15	460				953				493
15-16	466				928				462
16-17	563				1'202				639
17-18	660				1'488				828
18-19	499				1'166				667
19-20	421				935				514
20-21	233				600				367
21-22	146				428				282
22-23	189				451				262
23-24	81				213				132
T16 (06-22)	7'339				14'786				7'447
T24 (00-24)	7'911				15'960				8'049
SSV (07-08)	708				1'182				474
SSV (17-18)	660				1'488				828



## 2.1.3 Stadtkreisverbindungen

### Zählstellen



### Zählwerte (Werktag)

Zählstellen	Datum	SSV 07-08 Uhr	SSV 17-18 Uhr	T 16 06-22 Uhr	T 24 00-24 Uhr
7 Schlosstalstrasse	Di 03.06.	568	658	6'621	7'046
7.1 Schlosstalstrasse	Di 03.06.	606	621	7'639	8'275
8 Bachtelstrasse	Di 03.06.	261	319	3'534	3'799
8.1 Bachtelstrasse	Di 03.06.	269	376	4'000	4'326
9 Rychenbergstrasse	Di 17.06.	449	539	4'996	5'315
9.1 Rychenbergstrasse	Baustelle Haldengut-Areal, Daten nicht verwendbar				
10 Seenerstrasse	Di 03.06.	1'074	1'542	15'411	16'459
10.1 Seenerstrasse	Di 03.06.	1'453	1'699	19'693	21'082
10.2 Seenerstrasse	Di 10.06.	569	716	7'650	8'204
11 Breitestrasse	Di 20.05.	1'169	1'274	13'533	14'496
11.1 Breitestrasse	Di 03.06.	1'040	1'104	12'549	13'644
11 A Unterer Deutweg	Di 03.06.	1'169	1'230	13'946	15'043
11 B Untere Briggerstrasse			Bauarbeiten		
11 B1 Untere Briggerstrasse			Bauarbeiten		

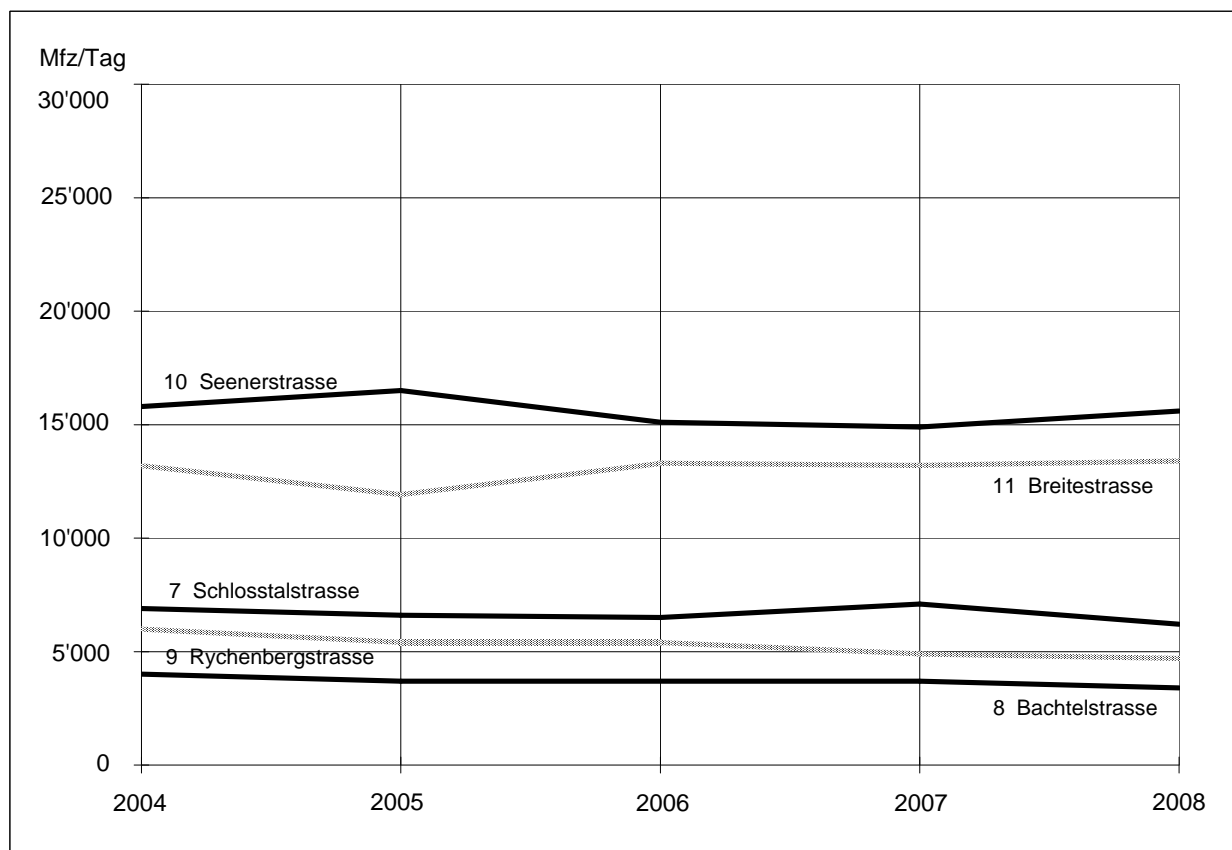


**Verkehrsentwicklung 2004 - 2008**

Durchschnittlicher Tagesverkehr DTV (Montag - Sonntag)

Zählstellen	2004	2005	2006	2007	2008
7 Schlosstalstrasse	6'900	6'600	6'500	7'100	<b>6'200</b>
7.1 Schlosstalstrasse	7'200	7'300	7'500	8'000	<b>7'700</b>
8 Bachtelstrasse	4'000	3'700	3'700	3'700	<b>3'400</b>
8.1 Bachtelstrasse	4'300	4'500	4'500	4'500	<b>4'100</b>
9 Rychenbergstrasse	6'000	5'400	5'400	4'900	<b>4'700</b>
9.1 Rychenbergstrasse	4'300	4'200	3'600	3'500	Baustelle 1)
10 Seenerstrasse	15'800	16'500	15'100	14'900	<b>15'600</b>
10.1 Seenerstrasse	keine Werte	Bauarbeiten	Bauarbeiten	Bauarbeiten	<b>19'700</b>
10.2 Seenerstrasse	7'900	8'600	8'100	8'100	<b>7'800</b>
11 Breitestrasse	13'200	11'900	13'300	13'200	<b>13'400</b>
11.1 Breitestrasse	12'500	12'200	12'800	13'400	<b>12'600</b>
11 A Unterer Deutweg	13'800	13'400	13'800	14'500	<b>14'000</b>
11 B Untere Briggerstrasse	6'100	5'900	5'800	6'100	Bauarbeiten
11 B1 Untere Briggerstrasse	6'000	5'600	5'900	6'300	Bauarbeiten

1) Baustelle Haldengu-Areal, Daten nicht verwendbar



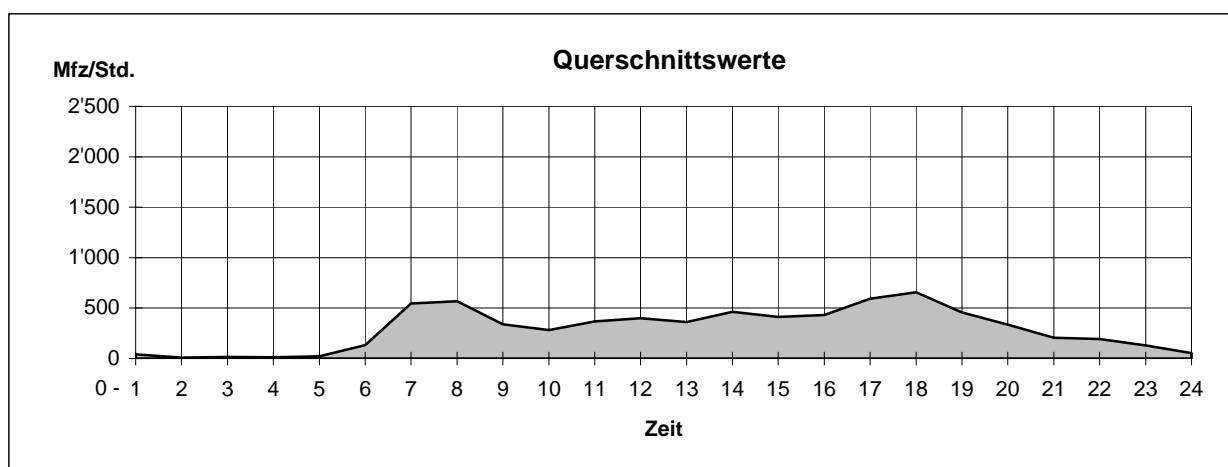
# Schlosstalstrasse

Zählstelle 7

(Lettenstrasse)

Dienstag, 03.06.2008

Zeit	Töss		Total	Wülflingen	
	Richtung	Mfz		Richtung	Mfz
		1'000 500 0		0 500 1'000	
00-01	Mfz		Mfz		Mfz
	20		41		21
01-02	4		11		7
02-03	9		17		8
03-04	6		14		8
04-05	19		23		4
05-06	81		133		52
06-07	367		546		179
07-08	382		568		186
08-09	215		340		125
09-10	152		283		131
10-11	204		369		165
11-12	206		399		193
12-13	161		363		202
13-14	265		464		199
14-15	211		413		202
15-16	218		433		215
16-17	256		592		336
17-18	308		658		350
18-19	238		458		220
19-20	162		336		174
20-21	92		206		114
21-22	83		193		110
22-23	59		131		72
23-24	22		55		33
T16 (06-22)	3'520		6'621		3'101
T24 (00-24)	<b>3'740</b>		<b>7'046</b>		<b>3'306</b>
SSV (07-08)	382		568		186
SSV (17-18)	<b>308</b>		<b>658</b>		<b>350</b>



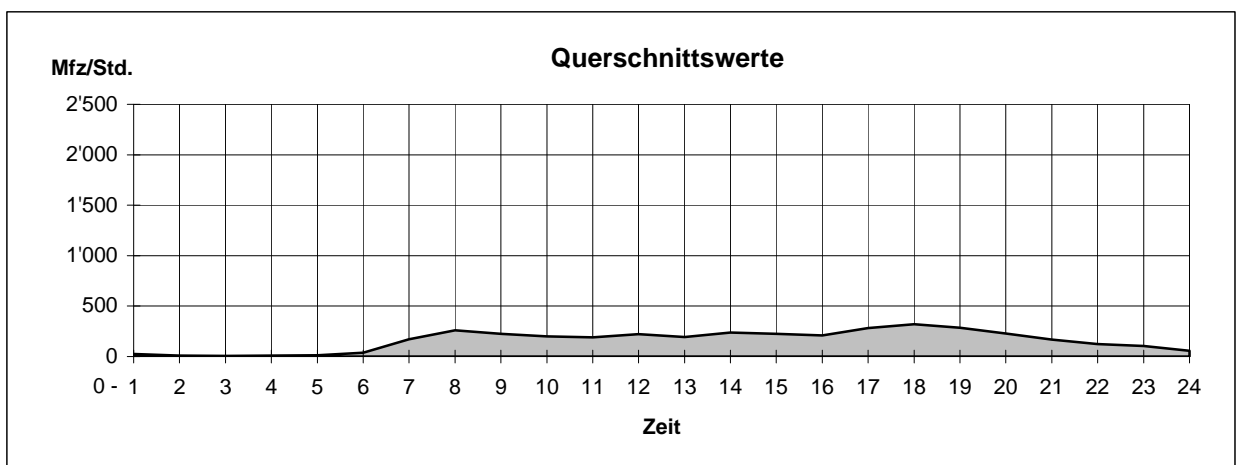
# Bachtelstrasse

(Weststrasse)

Zählstelle 8

Dienstag, 13.06.2008

Zeit	Richtung	Wülflingen			Total	Lindspitz				
		Mfz	1'000	500		0	Mfz	0	500	1'000
00-01	10				25					15
01-02	5				10					5
02-03	4				6					2
03-04	5				8					3
04-05	2				13					11
05-06	21				39					18
06-07	87				171					84
07-08	123				261					138
08-09	97				224					127
09-10	99				200					101
10-11	92				189					97
11-12	109				221					112
12-13	98				192					94
13-14	105				237					132
14-15	112				225					113
15-16	98				209					111
16-17	156				281					125
17-18	163				319					156
18-19	147				284					137
19-20	104				229					125
20-21	90				167					77
21-22	66				125					59
22-23	55				106					51
23-24	28				58					30
T16 (06-22)	1'746				3'534					1'788
T24 (00-24)	1'876				3'799					1'923
SSV (07-08)	123				261					138
SSV (17-18)	163				319					156



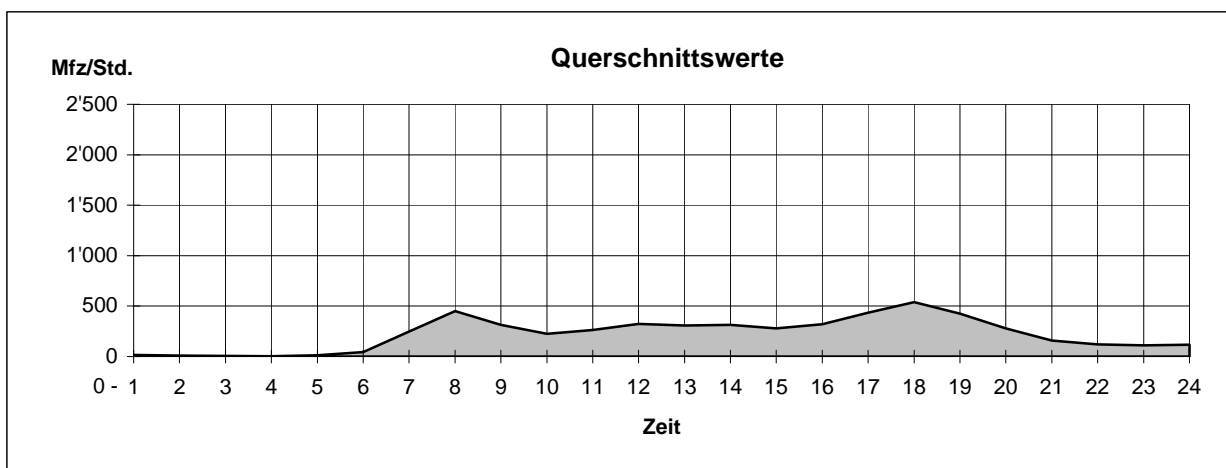
# Rychenbergstrasse

Zählstelle 9

(Bäumli)

Dienstag, 17.06.2008

Zeit	Richtung Lindspitz		Total	Richtung Oberwinterthur	
	Mfz	1'000 500 0		Mfz	0 500 1'000
00-01	6		15		9
01-02	5		11		6
02-03	2		6		4
03-04	3		4		1
04-05	6		12		6
05-06	28		44		16
06-07	180		249		69
07-08	308		449		141
08-09	197		314		117
09-10	135		225		90
10-11	145		262		117
11-12	144		324		180
12-13	145		308		163
13-14	181		313		132
14-15	155		280		125
15-16	148		319		171
16-17	179		435		256
17-18	226		539		313
18-19	187		424		237
19-20	121		278		157
20-21	66		158		92
21-22	46		119		73
22-23	39		110		71
23-24	31		117		86
T16 (06-22)	2'563		4'996		2'433
T24 (00-24)	<b>2'683</b>		<b>5'315</b>		<b>2'632</b>
SSV (07-08)	308		449		141
SSV (17-18)	<b>226</b>		<b>539</b>		<b>313</b>



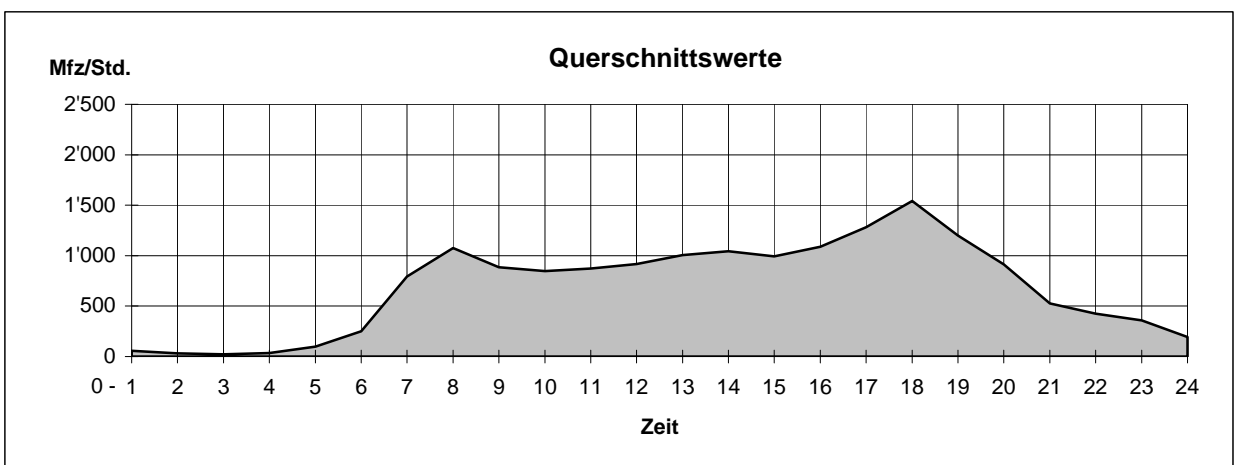
# Seenerstrasse

(Rudolf Dieselstrasse)

Zählstelle 10

Dienstag, 03.06.2008

Zeit	Richtung	Oberwinterthur		Total	Seen		Mfz		
		Mfz	Mfz		Mfz	Mfz			
		1'000	500	0	0	500	1'000		
00-01	22							57	35
01-02	18							33	15
02-03	6							22	16
03-04	17							34	17
04-05	58							97	39
05-06	147							251	104
06-07	480							794	314
07-08	553							1'074	521
08-09	474							885	411
09-10	447							847	400
10-11	427							871	444
11-12	404							917	513
12-13	486							1'006	520
13-14	575							1'045	470
14-15	502							992	490
15-16	540							1'087	547
16-17	580							1'282	702
17-18	679							1'542	863
18-19	537							1'200	663
19-20	434							915	481
20-21	246							528	282
21-22	191							426	235
22-23	169							360	191
23-24	90							194	104
T16 (06-22)	7'555							15'411	7'856
T24 (00-24)	8'082							16'459	8'377
SSV (07-08)	553							1'074	521
SSV (17-18)	679							1'542	863



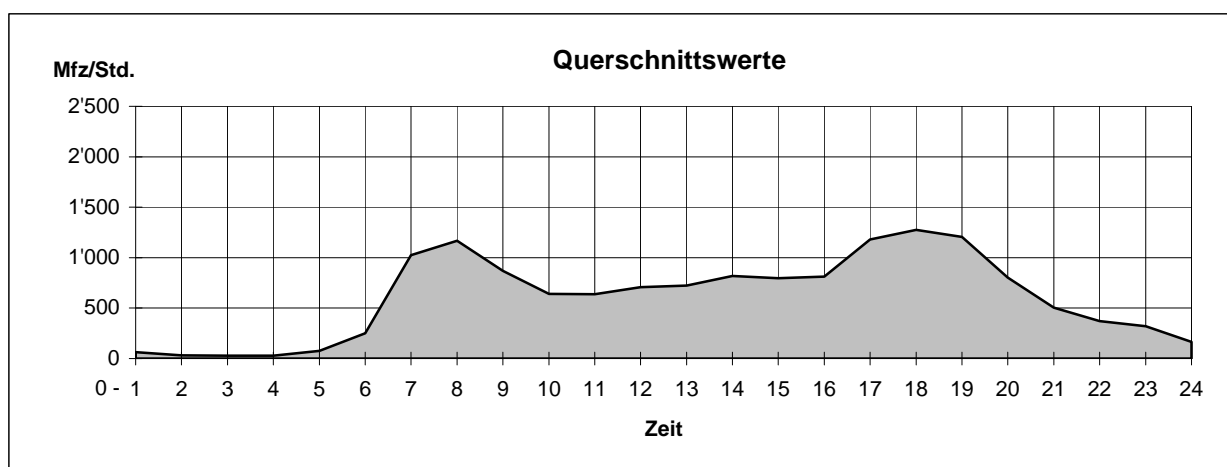
# Breitestrasse

# Zählstelle 11

(Breiteplatz)

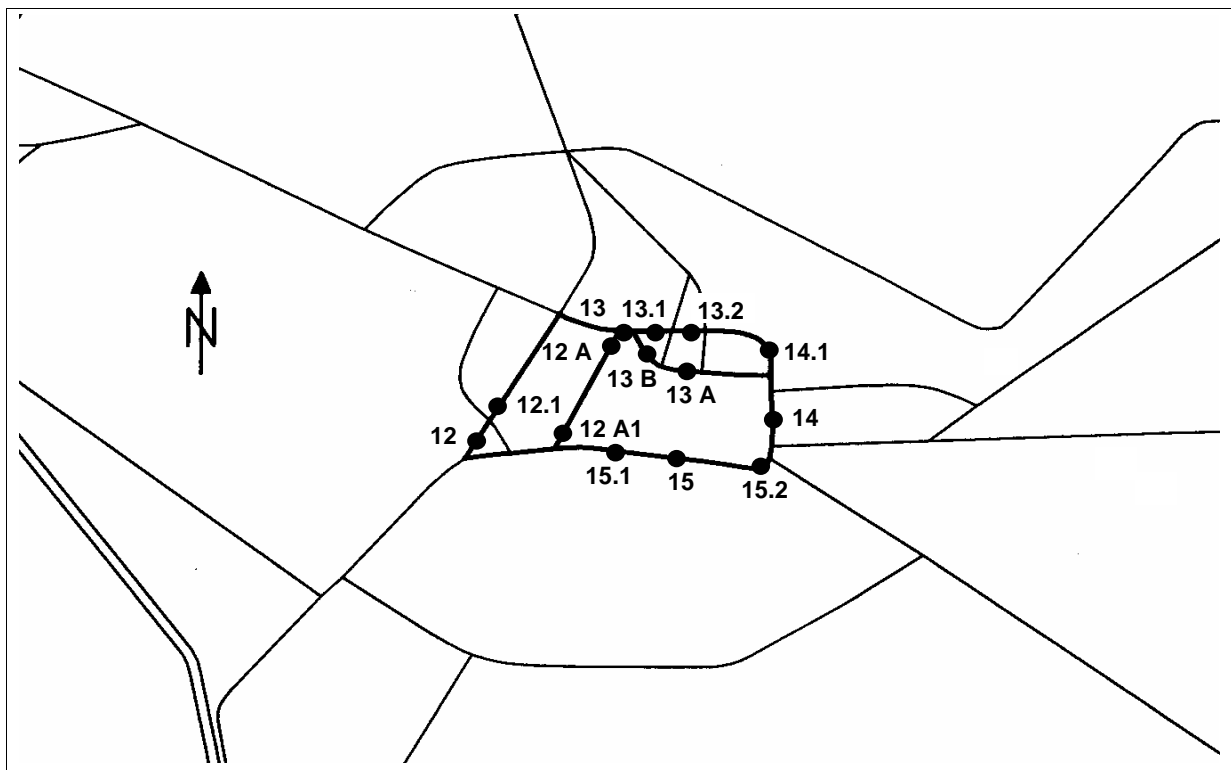
Dienstag, 20.05.2008

Zeit	Richtung	Töss		Total	Deutweg	
		Mfz	Mfz		Mfz	Mfz
00-01	29	1'000	500	64	0	35
01-02	13			32		19
02-03	11			27		16
03-04	12			27		15
04-05	51			76		25
05-06	186			251		65
06-07	638			1'026		388
07-08	647			1'169		522
08-09	425			868		443
09-10	325			641		316
10-11	322			638		316
11-12	343			707		364
12-13	364			722		358
13-14	391			818		427
14-15	397			797		400
15-16	367			811		444
16-17	534			1'180		646
17-18	575			1'274		699
18-19	499			1'205		706
19-20	339			803		464
20-21	225			503		278
21-22	169			371		202
22-23	151			320		169
23-24	50			166		116
T16 (06-22)	6'560			13'533		6'973
T24 (00-24)	<b>7'063</b>			<b>14'496</b>		<b>7'433</b>
SSV (07-08)	647			1'169		522
SSV (17-18)	<b>575</b>			<b>1'274</b>		<b>699</b>



## 2.1.4 Altstadttring

### Zählstellen



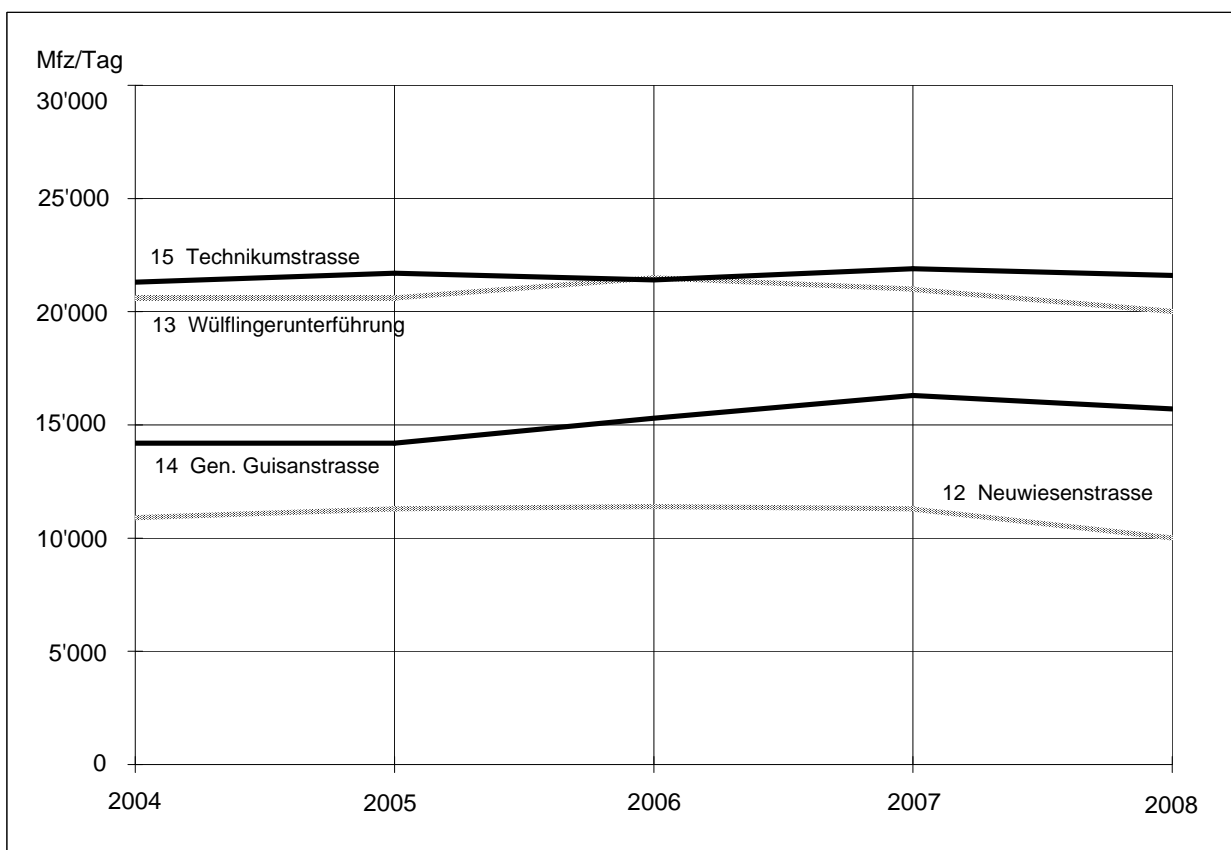
### Zählwerte (Werktag)

Zählstellen	Datum	SSV 07-08 Uhr	SSV 17-18 Uhr	T 16 06-22 Uhr	T 24 00-24 Uhr
12 Neuwiesenstrasse	Di 03.06.	674	758	9'485	10'317
12.1 Neuwiesenstrasse	Di 03.06.	596	654	8'230	8'847
12 A Rudolfstrasse	Di 03.06.	310	454	5'758	6'292
12 A1 Rudolfstrasse	Di 03.06.	302	457	5'422	5'889
13 Wülflingerunterführung	Di 03.06.	1'187	1'658	19'420	20'963
13.1 St. Georgenstrasse	Di 03.06.	512	874	9'065	9'720
13.2 St. Georgenstrasse	Di 03.06.	528	754	8'486	9'046
13 A Museumstrasse	Di 10.06.	402	622	7'135	7'716
13 B Merkurstrasse	Di 03.06.	497	564	7'438	7'926
14 Gen. Guisanstrasse	Di 03.06.	1'040	1'201	15'381	16'621
14.1 Gen. Guisanstrasse	Di 10.06.	871	1'009	11'758	12'662
15 Technikumstrasse	Di 01.04.	1'296	1'583	19'784	21'967
15.1 Technikumstrasse	Di 03.06.	1'157	1'237	17'105	19'204
15.2 Technikumstrasse	Di 03.06.	1'360	1'658	20'167	22'404

### Verkehrsentwicklung 2004 - 2008

Durchschnittlicher Tagesverkehr DTV (Montag - Sonntag)

Zählstellen	2004	2005	2006	2007	2008
12 Neuwiesenstrasse	10'900	11'300	11'400	11'300	<b>10'000</b>
12.1 Neuwiesenstrasse	9'200	9'000	9'500	9'800	<b>8'500</b>
12 A Rudolfstrasse	7'000	6'400	6'500	6'600	<b>6'400</b>
12 A1 Rudolfstrasse	6'400	6'100	6'100	6'300	<b>6'000</b>
13 Wülflingerunterführung	20'600	20'600	21'500	21'000	<b>20'000</b>
13.1 St. Georgenstrasse	9'600	9'500	9'900	9'700	<b>9'200</b>
13.2 St. Georgenstrasse	8'800	8'500	9'100	8'700	<b>8'500</b>
13 A Museumstrasse	8'400	8'000	8'400	8'300	<b>7'500</b>
13 B Merkurstrasse	7'800	7'500	7'900	7'700	<b>7'400</b>
14 Gen. Guisanstrasse	14'200	14'200	15'300	16'300	<b>15'700</b>
14.1 Gen. Guisanstrasse	12'600	12'200	12'800	12'600	<b>12'100</b>
15 Technikumstrasse	21'300	21'700	21'400	21'900	<b>21'600</b>
15.1 Technikumstrasse	19'100	19'300	19'100	19'400	<b>19'000</b>
15.2 Technikumstrasse	21'800	22'300	22'000	22'000	<b>21'800</b>





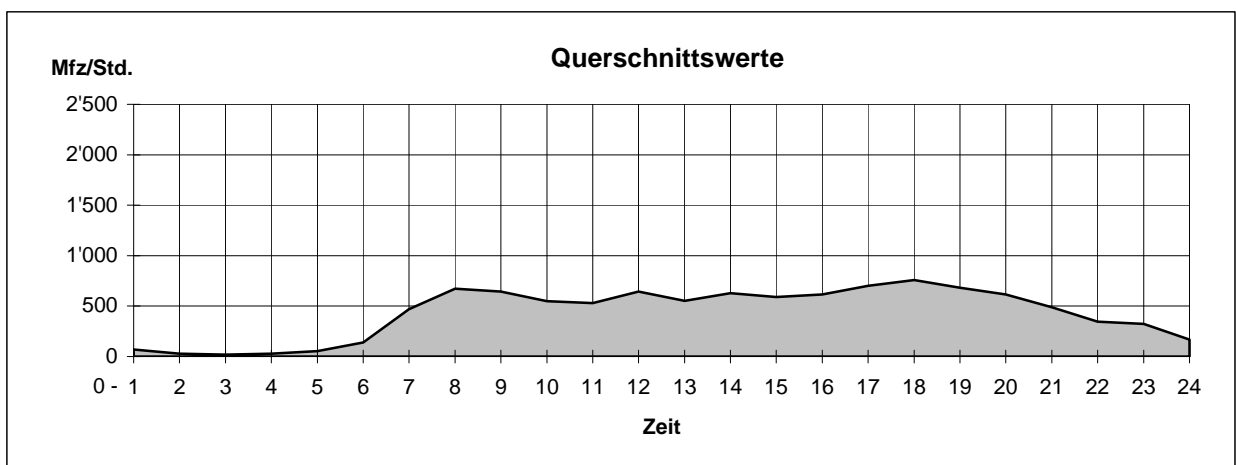
# Neuwiesenstrasse

(Sulzer)

Zählstelle 12

Dienstag, 03.06.2008

Zeit	Richtung	Brühleck		Total	Lindspitz	
		Mfz	Mfz		Mfz	Mfz
		1'000 500 0			0 500 1'000	
00-01	39		69		30	
01-02	20		30		10	
02-03	8		19		11	
03-04	12		30		18	
04-05	33		54		21	
05-06	95		139		44	
06-07	270		470		200	
07-08	376		674		298	
08-09	318		644		326	
09-10	268		550		282	
10-11	274		531		257	
11-12	324		643		319	
12-13	291		551		260	
13-14	314		629		315	
14-15	288		589		301	
15-16	315		614		299	
16-17	355		700		345	
17-18	383		758		375	
18-19	302		683		381	
19-20	311		616		305	
20-21	259		487		228	
21-22	184		346		162	
22-23	157		323		166	
23-24	80		168		88	
T16 (06-22)	4'832		9'485		4'653	
T24 (00-24)	<b>5'276</b>		<b>10'317</b>		<b>5'041</b>	
SSV (07-08)	376		674		298	
SSV (17-18)	<b>383</b>		<b>758</b>		<b>375</b>	

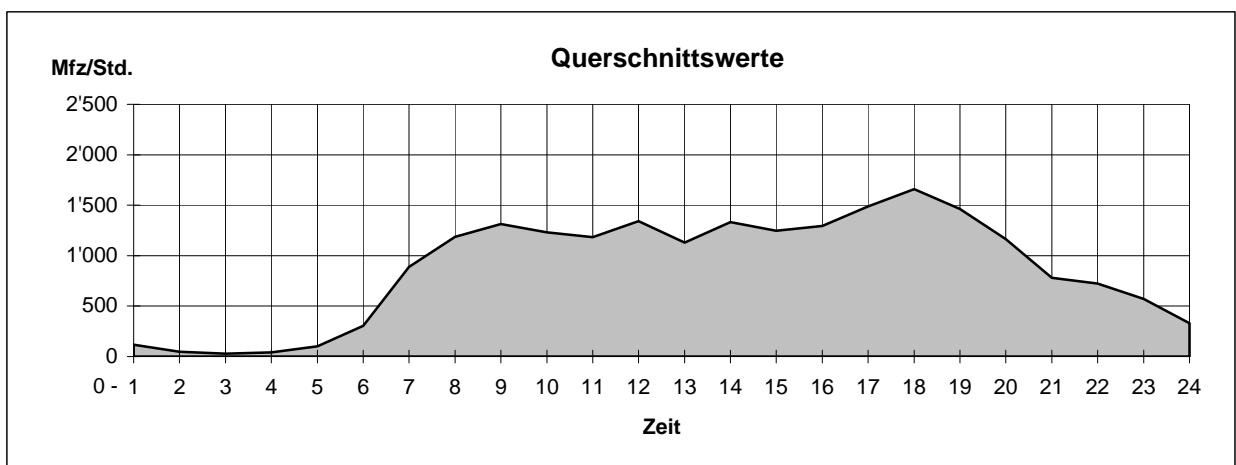


# Wüflingerunterführung

Zählstelle 13

Dienstag, 03.06.2008

Zeit	Richtung	Wüflingen		Total	Zentrum	
		Mfz	1'000 500 0		Mfz	0 500 1'000
00-01	66			116		50
01-02	26			48		22
02-03	13			30		17
03-04	23			41		18
04-05	46			103		57
05-06	137			306		169
06-07	431			888		457
07-08	522			1'187		665
08-09	552			1'312		760
09-10	535			1'231		696
10-11	633			1'182		549
11-12	724			1'341		617
12-13	569			1'128		559
13-14	620			1'334		714
14-15	626			1'246		620
15-16	646			1'294		648
16-17	846			1'489		643
17-18	944			1'658		714
18-19	775			1'464		689
19-20	588			1'165		577
20-21	398			779		381
21-22	350			722		372
22-23	296			570		274
23-24	172			329		157
T16 (06-22)	9'759			19'420		9'661
T24 (00-24)	<b>10'538</b>			<b>20'963</b>		<b>10'425</b>
SSV (07-08)	522			1'187		665
SSV (17-18)	<b>944</b>			<b>1'658</b>		<b>714</b>



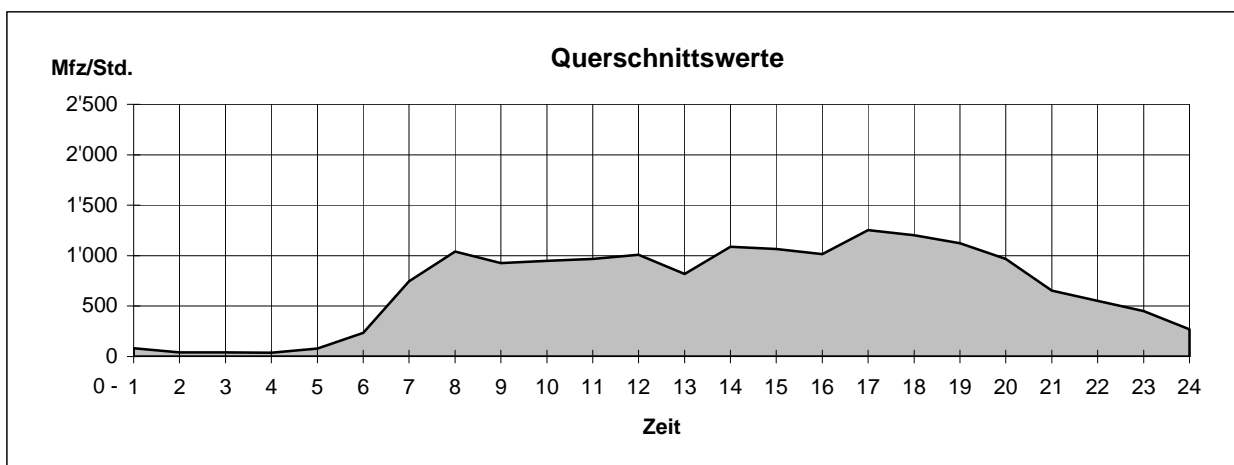
# General Guisanstrasse

(Seidenstrasse)

Zählstelle 14

Dienstag, 03.06.2008

Zeit	Lind		Total	Talegg	
	Richtung	Mfz		Richtung	Mfz
		1'000 500 0		0 500 1'000	
00-01	Mfz 44		84		40
01-02	20		41		21
02-03	18		40		22
03-04	22		39		17
04-05	45		80		35
05-06	140		236		96
06-07	433		745		312
07-08	602		1'040		438
08-09	537		925		388
09-10	513		948		435
10-11	509		969		460
11-12	515		1'010		495
12-13	421		819		398
13-14	599		1'087		488
14-15	576		1'067		491
15-16	524		1'016		492
16-17	693		1'254		561
17-18	655		1'201		546
18-19	578		1'124		546
19-20	461		969		508
20-21	321		654		333
21-22	259		553		294
22-23	227		449		222
23-24	142		271		129
T16 (06-22)	8'196		15'381		7'185
T24 (00-24)	<b>8'854</b>		<b>16'621</b>		<b>7'767</b>
SSV (07-08)	602		1'040		438
SSV (17-18)	<b>655</b>		<b>1'201</b>		<b>546</b>



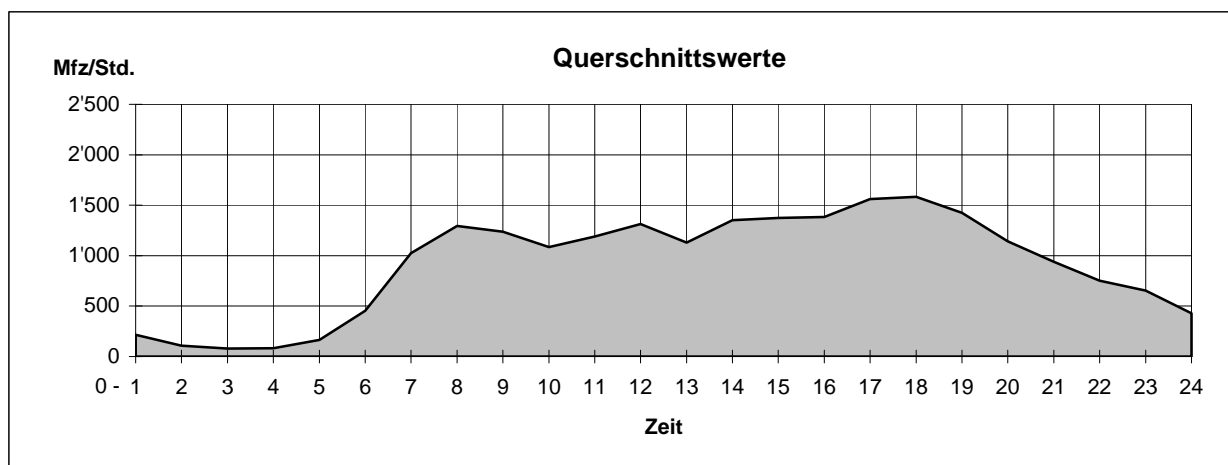
# Technikumstrasse

Zählstelle 15

(Turmhaldenstrasse)

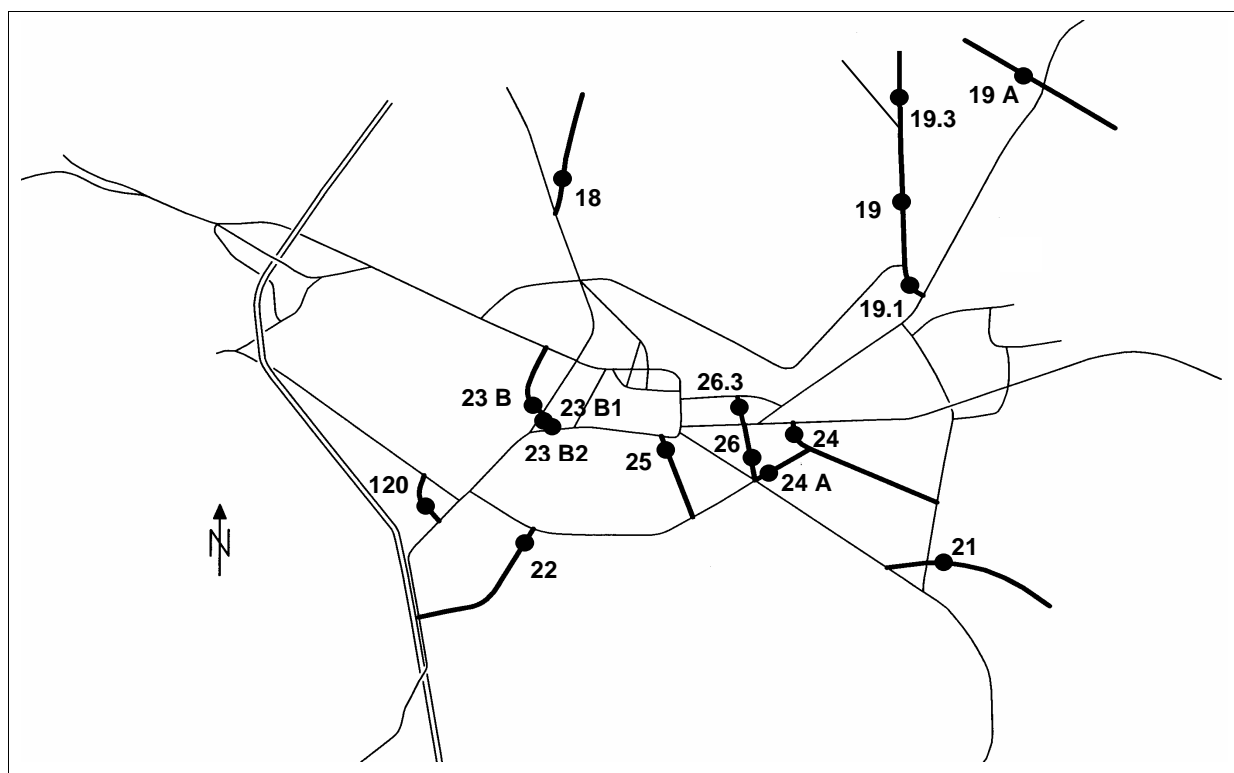
Dienstag, 01.04.2008

Zeit	Richtung	Brühleck		Total	Talegg		Mfz
		Mfz	1'000 500 0		Mfz	0 500 1'000	
00-01	103			215			112
01-02	37			109			72
02-03	43			78			35
03-04	46			81			35
04-05	75			165			90
05-06	310			454			144
06-07	643			1'025			382
07-08	739			1'296			557
08-09	674			1'237			563
09-10	531			1'084			553
10-11	602			1'189			587
11-12	691			1'315			624
12-13	576			1'128			552
13-14	720			1'350			630
14-15	699			1'374			675
15-16	673			1'383			710
16-17	729			1'562			833
17-18	754			1'583			829
18-19	626			1'423			797
19-20	536			1'143			607
20-21	418			940			522
21-22	384			752			368
22-23	280			653			373
23-24	185			428			243
T16 (06-22)	9'995			19'784			9'789
T24 (00-24)	<b>11'074</b>			<b>21'967</b>			<b>10'893</b>
SSV (07-08)	739			1'296			557
SSV (17-18)	<b>754</b>			<b>1'583</b>			<b>829</b>



## 2.1.5 Weitere Messungen

### Zählstellen



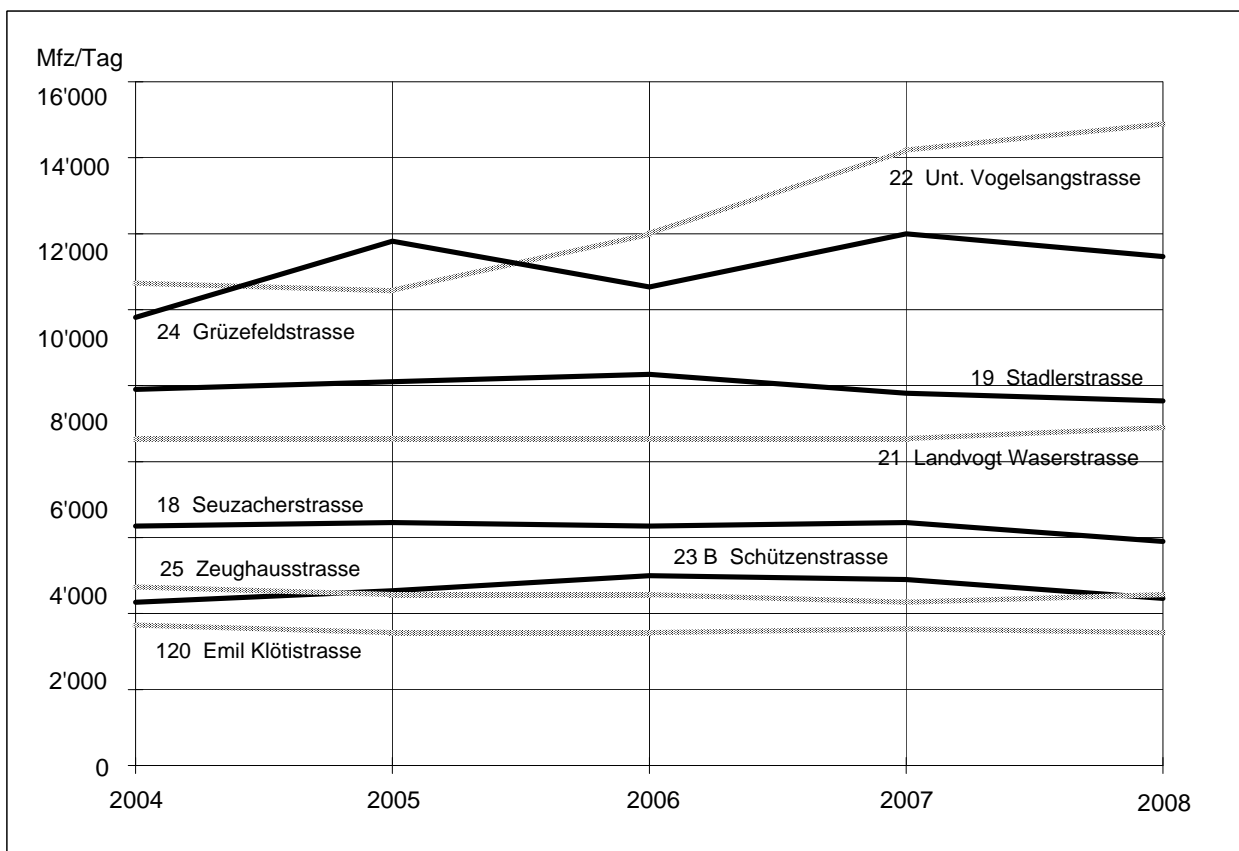
### Zählwerte (Werktag)

Zählstellen	Datum	SSV 07-08 Uhr	SSV 17-18 Uhr	T 16 06-22 Uhr	T 24 00-24 Uhr
18 Seuzacherstrasse	Di 03.06.	438	560	6'056	6'346
19 Stadlerstrasse	Di 03.06.	743	917	9'404	10'065
19.1 Stadlerstrasse	Di 03.06.	1'026	1'150	12'688	13'606
19.3 Stadlerstrasse	Di 03.06.	313	514	6'028	6'785
19 A Wiesendangerstrasse	Di 10.06.	242	399	3'209	3'388
21 Landvogt Wasserstrasse	Di 03.06.	572	795	8'521	9'115
22 Untere Vogelsangstrasse	Di 03.06.	1'662	1'517	16'959	18'472
23 B Schützenstrasse	Di 03.06.	326	380	4'054	4'366
23 B1 Schützenstrasse	Di 03.06.	344	409	4'087	4'290
23 B2 Schützenstrasse	Di 03.06.	271	422	4'276	4'514
24 Grüzefeldstrasse	Di 03.06.	765	1'126	13'337	14'174
24 A Oberer Deutweg	Di 03.06.	591	642	7'886	8'431
25 Zeughausstrasse	Di 03.06.	252	341	4'344	4'628
26 Pflanzschulstrasse	Di 03.06.	255	350	3'936	4'164
26.3 Pflanzschulstrasse		Baustelle im Gebiet Seidenstrasse			
120 Emil Klötistrasse	Di 03.06.	203	351	3453	3751

### Verkehrsentwicklung 2004 - 2008

Durchschnittlicher Tagesverkehr DTV (Montag - Sonntag)

Zählstellen	2004	2005	2006	2007	2008
18 Seuzacherstrasse	6'300	6'400	6'300	6'400	<b>5'900</b>
19 Stadlerstrasse	9'900	10'100	10'300	9'800	<b>9'600</b>
19.1 Stadlerstrasse	13'400	13'300	13'500	13'900	<b>12'900</b>
19.3 Stadlerstrasse	7'100	7'000	6'800	6'700	<b>6'400</b>
19 A Wiesendangerstrasse	3'300	3'300	3'200	3'400	<b>3'300</b>
21 Landvogt Wasserstrasse	8'600	8'600	8'600	8'600	<b>8'900</b>
22 Untere Vogelsangstrasse	12'700	12'500	14'000	16'200	<b>16'900</b>
23 B Schützenstrasse	4'300	4'600	5'000	4'900	<b>4'400</b>
23 B1 Schützenstrasse	4'000	4'100	4'400	4'500	<b>4'300</b>
23 B2 Schützenstrasse	3'800	4'500	4'700	4'800	<b>4'600</b>
24 Grüzefeldstrasse	11'800	13'800	12'600	14'000	<b>13'400</b>
24 A Oberer Deutweg	keine Werte	5'700	6'200	7'200	<b>7'800</b>
25 Zeughausstrasse	4'700	4'500	4'500	4'300	<b>4'500</b>
26 Pflanzschulstrasse	keine Werte	3'200	3'600	3'700	<b>3'700</b>
26.3 Pflanzschulstrasse	keine Werte	keine Werte	keine Werte	3'300	Baustelle
120 Emil Klötistrasse	3'700	3'500	3'500	3'600	<b>3'500</b>



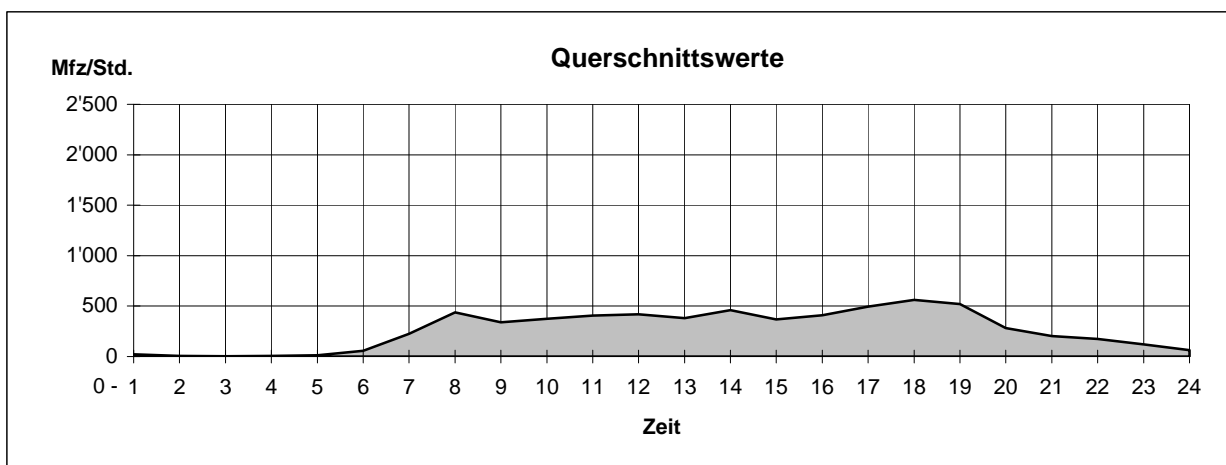
# Seuzacherstrasse

Zählstelle 18

(Schaffhauserstrasse)

Dienstag, 03.06.2008

Zeit	Richtung	Stadt			Total	Richtung	Seuzach		
	Mfz	1'000	500	0		Mfz	0	500	1'000
00-01	7				22				15
01-02	2				5				3
02-03	2				3				1
03-04	3				7				4
04-05	7				13				6
05-06	40				56				16
06-07	180				226				46
07-08	351				438				87
08-09	245				341				96
09-10	206				373				167
10-11	210				407				197
11-12	202				418				216
12-13	150				380				230
13-14	288				461				173
14-15	203				368				165
15-16	186				408				222
16-17	216				496				280
17-18	228				560				332
18-19	227				519				292
19-20	146				282				136
20-21	84				203				119
21-22	62				176				114
22-23	45				122				77
23-24	26				62				36
T16 (06-22)	3'184				6'056				2'872
T24 (00-24)	<b>3'316</b>				<b>6'346</b>				<b>3'030</b>
SSV (07-08)	351				438				87
SSV (17-18)	<b>228</b>				<b>560</b>				<b>332</b>



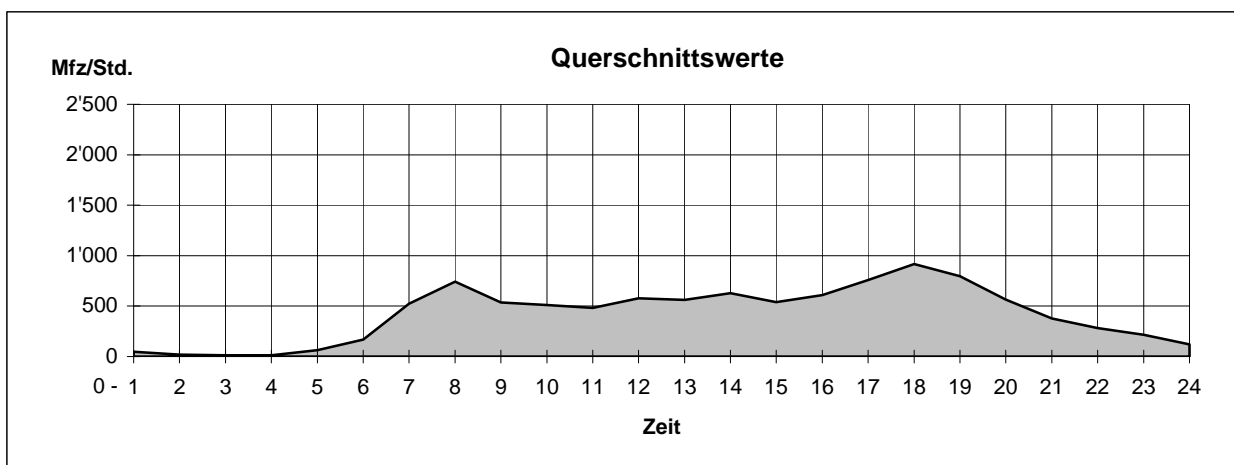
# Stadlerstrasse

(Im Guggenbühl)

Zählstelle 19

Dienstag, 03.06.2008

Zeit	Stadt		Total	Reutlingen	
	Richtung	Mfz		Richtung	Mfz
	Mfz	1'000 500 0	Mfz	0 500 1'000	Mfz
00-01	27		49		22
01-02	6		20		14
02-03	5		13		8
03-04	7		13		6
04-05	46		63		17
05-06	124		167		43
06-07	364		525		161
07-08	526		743		217
08-09	385		535		150
09-10	311		510		199
10-11	231		483		252
11-12	262		576		314
12-13	266		563		297
13-14	366		628		262
14-15	283		540		257
15-16	306		608		302
16-17	334		757		423
17-18	390		917		527
18-19	345		797		452
19-20	257		564		307
20-21	177		376		199
21-22	119		282		163
22-23	79		217		138
23-24	42		119		77
T16 (06-22)	4'922		9'404		4'482
T24 (00-24)	<b>5'258</b>		<b>10'065</b>		<b>4'807</b>
SSV (07-08)	526		743		217
SSV (17-18)	<b>390</b>		<b>917</b>		<b>527</b>





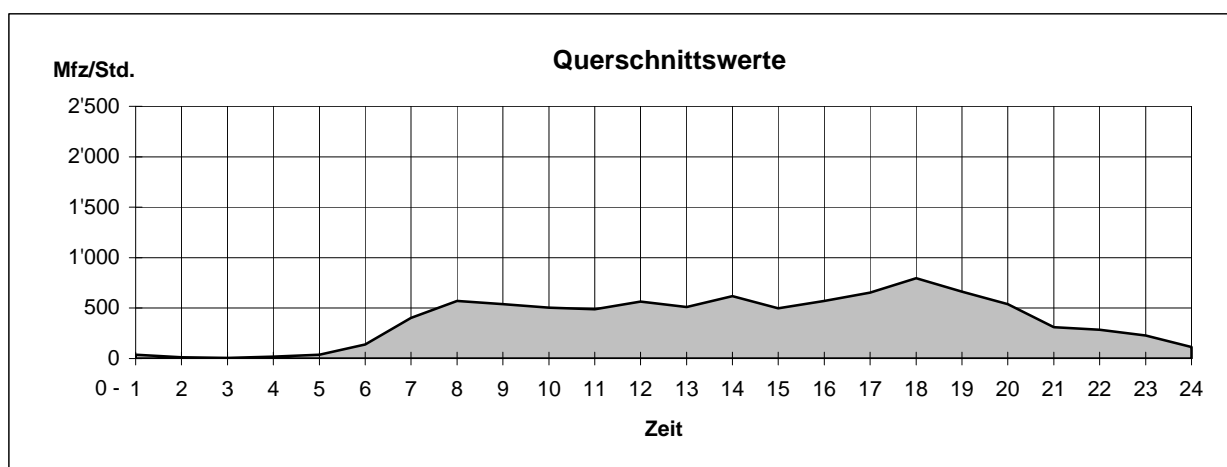
# Landvogt Wasserstrasse

Zählstelle 21

(Kirche St.Urban)

Dienstag, 03.06.2008

Zeit	Stadt		Total	Oberseen	
	Richtung	Mfz		Richtung	Mfz
		1'000 500 0		0 500 1'000	
00-01	Mfz 15		Mfz 37		Mfz 22
01-02	9		14		5
02-03	5		7		2
03-04	8		19		11
04-05	26		37		11
05-06	102		139		37
06-07	309		403		94
07-08	396		572		176
08-09	331		540		209
09-10	294		506		212
10-11	259		489		230
11-12	285		564		279
12-13	259		510		251
13-14	384		620		236
14-15	266		499		233
15-16	308		571		263
16-17	330		654		324
17-18	369		795		426
18-19	300		662		362
19-20	262		538		276
20-21	117		312		195
21-22	130		286		156
22-23	87		228		141
23-24	48		113		65
T16 (06-22)	4'599		8'521		3'922
T24 (00-24)	<b>4'899</b>		<b>9'115</b>		<b>4'216</b>
SSV (07-08)	396		572		176
SSV (17-18)	<b>369</b>		<b>795</b>		<b>426</b>



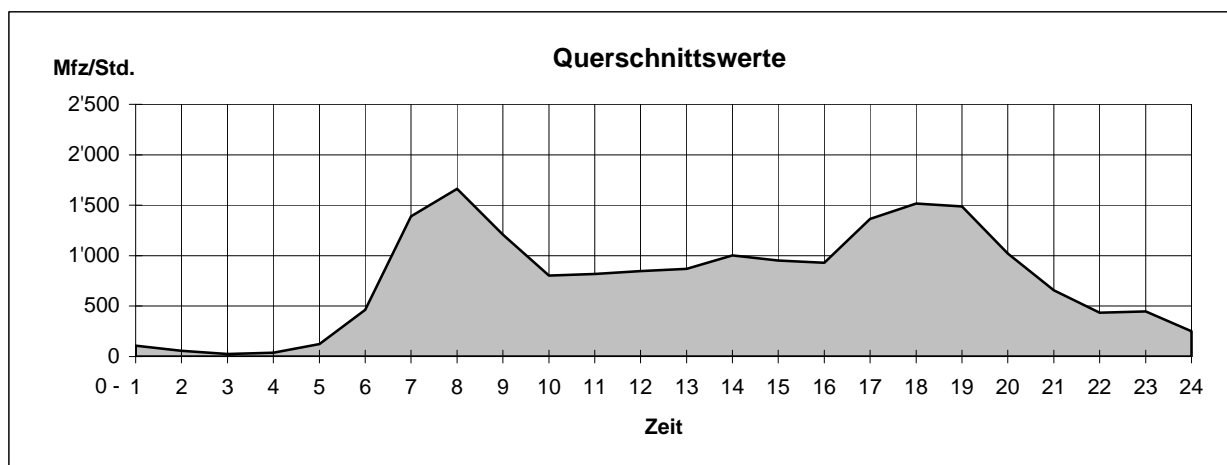
# Untere Vogelsangstrasse

Zählstelle 22

(Auwiesen)

Dienstag, 03.06.2008

Zeit	Stadt		Total	Töss	
	Richtung	Mfz		Richtung	Mfz
		1'000 500 0		0 500 1'000	
00-01	Mfz		Mfz		Mfz
	79		108		29
01-02	35		56		21
02-03	18		25		7
03-04	26		38		12
04-05	74		125		51
05-06	242		464		222
06-07	779		1'389		610
07-08	964		1'662		698
08-09	753		1'210		457
09-10	471		803		332
10-11	470		819		349
11-12	478		847		369
12-13	524		868		344
13-14	586		1'001		415
14-15	585		952		367
15-16	549		928		379
16-17	786		1'365		579
17-18	839		1'517		678
18-19	914		1'487		573
19-20	699		1'020		321
20-21	427		657		230
21-22	262		434		172
22-23	271		447		176
23-24	160		250		90
T16 (06-22)	10'086		16'959		6'873
T24 (00-24)	<b>10'991</b>		<b>18'472</b>		<b>7'481</b>
SSV (07-08)	964		1'662		698
SSV (17-18)	<b>839</b>		<b>1'517</b>		<b>678</b>



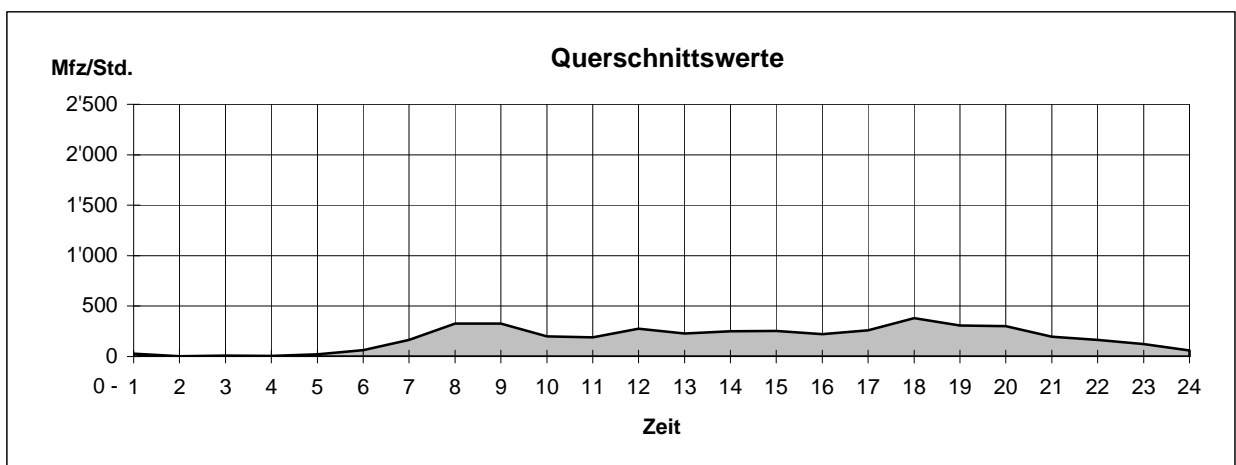
# Schützenstrasse

(Sulzerhochhaus)

Zählstelle 23 B

Dienstag, 03.06.2008

Zeit	Richtung Zentrum		Total	Richtung Wülflingen	
	Mfz	1'000 500 0		Mfz	0 500 1'000
00-01	11		28		17
01-02	3		4		1
02-03	2		8		6
03-04	2		6		4
04-05	17		21		4
05-06	48		62		14
06-07	125		165		40
07-08	221		326		105
08-09	207		328		121
09-10	128		200		72
10-11	115		191		76
11-12	149		276		127
12-13	129		229		100
13-14	148		250		102
14-15	145		253		108
15-16	126		222		96
16-17	134		261		127
17-18	187		380		193
18-19	151		309		158
19-20	150		301		151
20-21	98		197		99
21-22	81		166		85
22-23	60		124		64
23-24	21		59		38
T16 (06-22)	2'294		4'054		1'760
T24 (00-24)	<b>2'458</b>		<b>4'366</b>		<b>1'908</b>
SSV (07-08)	221		326		105
SSV (17-18)	<b>187</b>		<b>380</b>		<b>193</b>



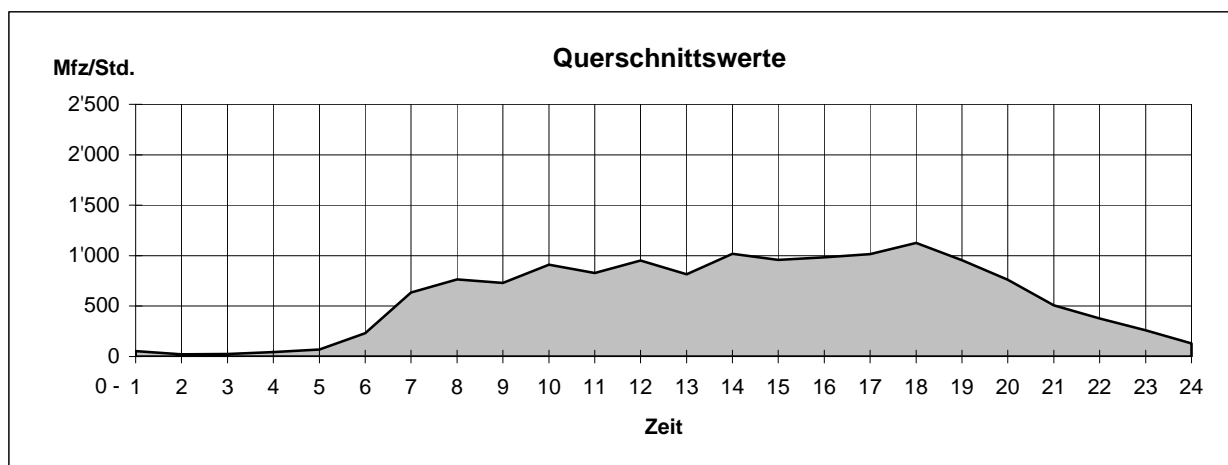
# Grüzelfeldstrasse

Zählstelle 24

(St. Gallerstrasse)

Dienstag, 03.06.2008

Zeit	Richtung	Stadt			Total	Seen				
		Mfz	1'000	500		0	Mfz	0	500	1'000
00-01	31				55					24
01-02	10				21					11
02-03	10				24					14
03-04	23				44					21
04-05	35				71					36
05-06	128				232					104
06-07	341				635					294
07-08	426				765					339
08-09	371				729					358
09-10	440				911					471
10-11	416				829					413
11-12	429				953					524
12-13	384				815					431
13-14	520				1'017					497
14-15	461				957					496
15-16	493				984					491
16-17	513				1'014					501
17-18	586				1'126					540
18-19	501				954					453
19-20	388				763					375
20-21	259				507					248
21-22	199				378					179
22-23	121				259					138
23-24	68				131					63
T16 (06-22)	6'727				13'337					6'610
T24 (00-24)	7'153				14'174					7'021
SSV (07-08)	426				765					339
SSV (17-18)	586				1'126					540



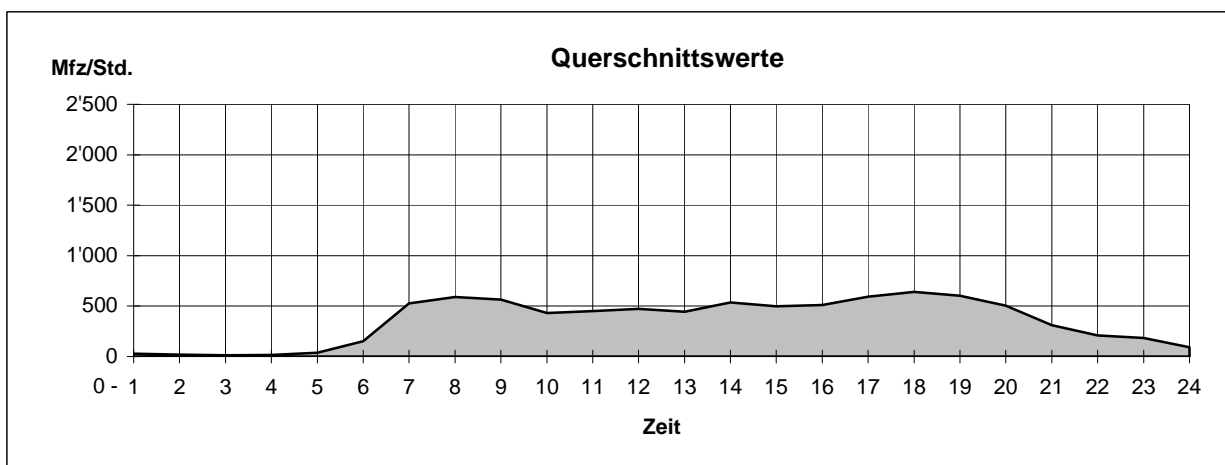
# Oberer Deutweg

Zählstelle 24 A

(Zwingliplatz)

Dienstag, 03.06.2008

Zeit	Richtung	Deutweg	Total	Richtung	Oberwinterthur
	Mfz	1'000 500 0		Mfz	0 500 1'000
00-01	13		30		17
01-02	6		19		13
02-03	5		12		7
03-04	8		15		7
04-05	22		39		17
05-06	105		152		47
06-07	349		528		179
07-08	347		591		244
08-09	308		564		256
09-10	241		431		190
10-11	257		452		195
11-12	282		473		191
12-13	252		445		193
13-14	287		535		248
14-15	269		497		228
15-16	273		510		237
16-17	327		592		265
17-18	341		642		301
18-19	311		602		291
19-20	275		506		231
20-21	160		310		150
21-22	105		208		103
22-23	89		185		96
23-24	38		93		55
T16 (06-22)	4'384		7'886		3'502
T24 (00-24)	<b>4'670</b>		<b>8'431</b>		<b>3'761</b>
SSV (07-08)	347		591		244
SSV (17-18)	<b>341</b>		<b>642</b>		<b>301</b>



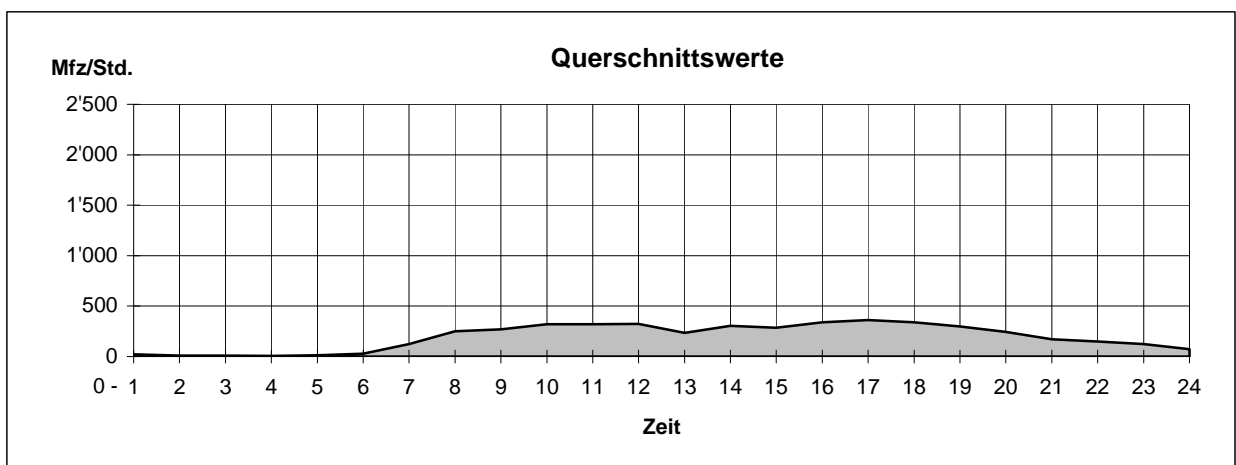
# Zeughausstrasse

(Technikumstrasse)

Zählstelle 25

Dienstag, 03.06.2008

Zeit	Richtung	Zentrum			Total	Deutweg			Mfz
		Mfz	1'000	500		0	Mfz	0	
00-01	9				22				13
01-02	3				11				8
02-03	2				8				6
03-04	0				5				5
04-05	7				13				6
05-06	11				27				16
06-07	50				125				75
07-08	102				252				150
08-09	88				269				181
09-10	109				322				213
10-11	100				322				222
11-12	108				325				217
12-13	87				235				148
13-14	110				303				193
14-15	92				286				194
15-16	127				341				214
16-17	132				363				231
17-18	115				341				226
18-19	103				299				196
19-20	84				243				159
20-21	61				170				109
21-22	65				148				83
22-23	65				124				59
23-24	35				74				39
T16 (06-22)	1'533				4'344				2'811
T24 (00-24)	1'665				4'628				2'963
SSV (07-08)	102				252				150
SSV (17-18)	115				341				226



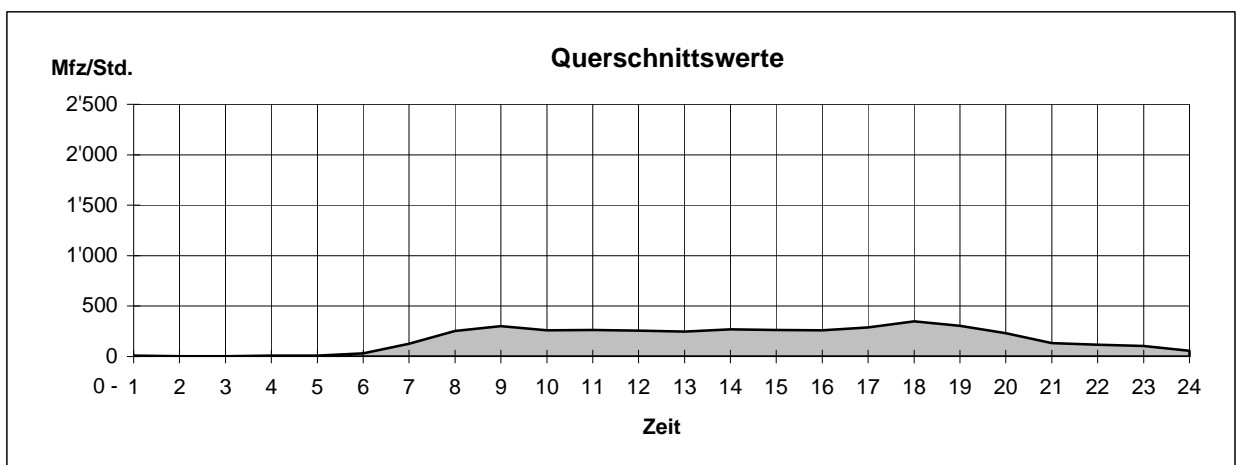
# Pflanzschulstrasse

(Zwingliplatz)

Zählstelle 26

Dienstag, 03.06.2008

Zeit	Richtung Deutweg		Total	Richtung Lind	
	Mfz	1'000 500 0		Mfz	0 500 1'000
00-01	4		10		6
01-02	3		4		1
02-03	2		2		0
03-04	4		9		5
04-05	4		10		6
05-06	18		33		15
06-07	39		128		89
07-08	82		255		173
08-09	124		300		176
09-10	107		261		154
10-11	126		263		137
11-12	139		256		117
12-13	138		249		111
13-14	109		271		162
14-15	129		264		135
15-16	135		261		126
16-17	152		290		138
17-18	211		350		139
18-19	156		306		150
19-20	94		232		138
20-21	62		132		70
21-22	67		118		51
22-23	69		104		35
23-24	35		56		21
T16 (06-22)	1'870		3'936		2'066
T24 (00-24)	2'009		4'164		2'155
SSV (07-08)	82		255		173
SSV (17-18)	211		350		139



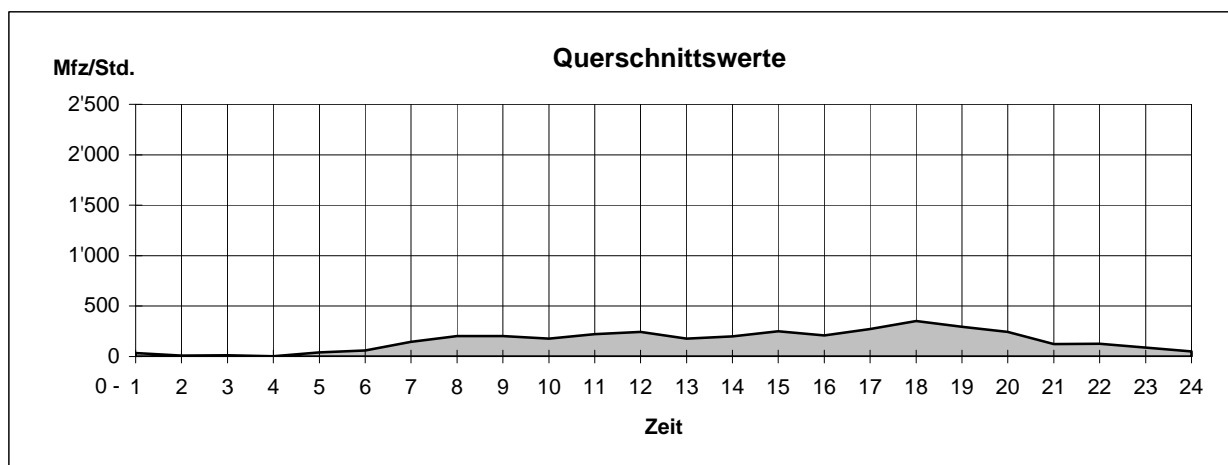
# Emil Klötistrasse

Zählstelle 120

(Zentrum Töss)

Dienstag, 03.06.2008

Zeit	Richtung	Zürcherstrasse	Total	Richtung	Schlosstalstrasse
		Mfz		Mfz	Mfz
		1'000 500 0		0 500 1'000	
00-01	24		36		12
01-02	6		8		2
02-03	6		12		6
03-04	3		4		1
04-05	30		40		10
05-06	43		59		16
06-07	110		145		35
07-08	155		203		48
08-09	139		204		65
09-10	115		178		63
10-11	147		223		76
11-12	144		245		101
12-13	119		177		58
13-14	130		200		70
14-15	156		252		96
15-16	131		210		79
16-17	165		274		109
17-18	220		351		131
18-19	195		295		100
19-20	160		245		85
20-21	66		124		58
21-22	72		127		55
22-23	50		88		38
23-24	27		51		24
T16 (06-22)	2'224		3'453		1'229
T24 (00-24)	<b>2'413</b>		<b>3'751</b>		<b>1'338</b>
SSV (07-08)	155		203		48
SSV (17-18)	<b>220</b>		<b>351</b>		<b>131</b>





## 2.1.6 Jahresverlauf Technikumstrasse

### Wochenmittelwerte

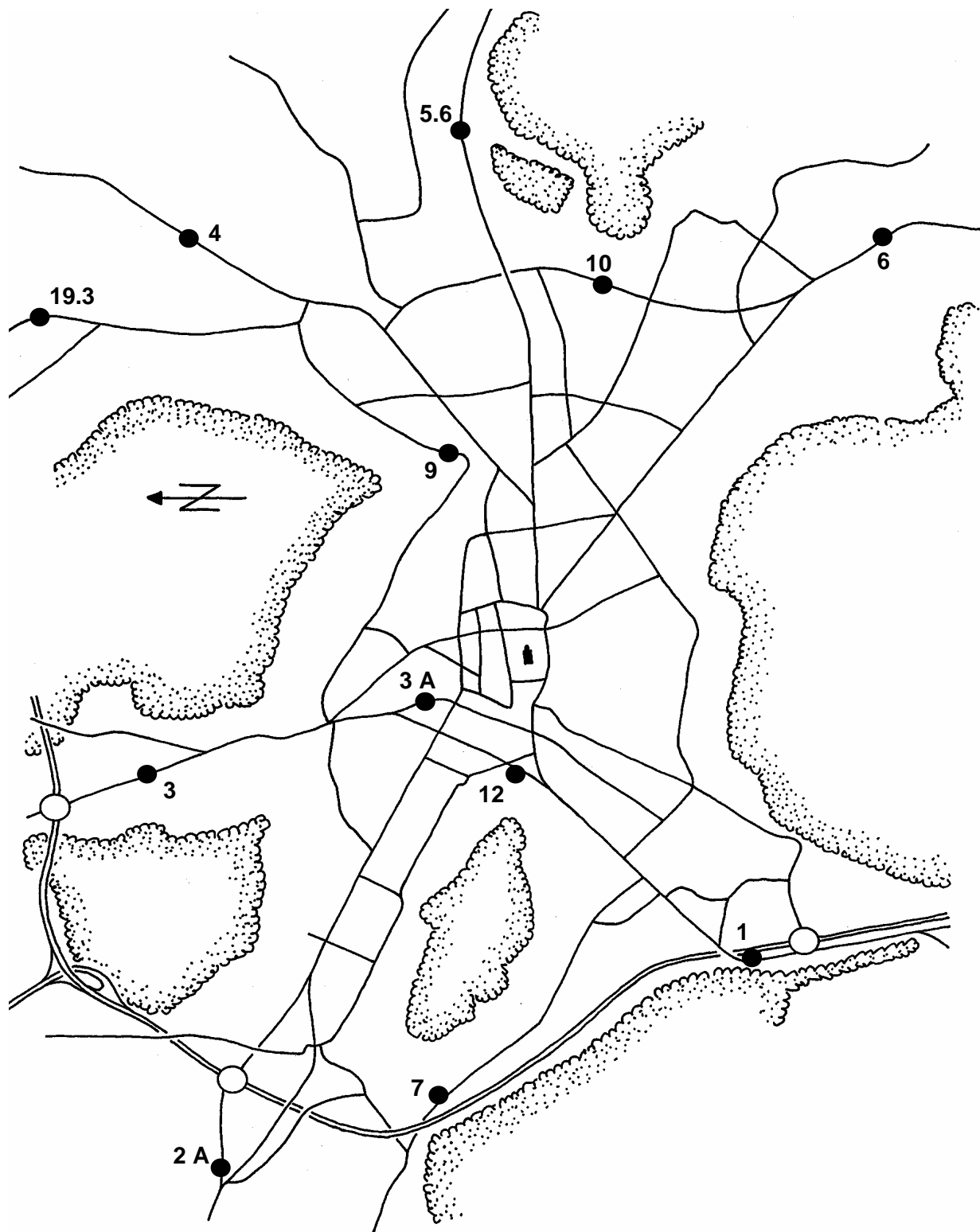
Woche 2008	Tagesverkehr (24 Std.)				Stundenverkehr				
	Montag-Freitag		Montag-Sonntag		Mittel (06-22h)		Spitze (Di, 17-18h)		
	Anteil Jahresmittel		Anteil Jahresmittel	Anteil Jahresmittel		Anteil Jahresmittel			
1	S,F	16'816	77%	14'197	69%	738	67%	1'207	81%
2		20'704	95%	19'743	97%	1'074	97%	1'552	104%
3		21'315	98%	20'446	100%	1'112	100%	1'578	106%
4		21'246	98%	20'478	100%	1'109	100%	1'464	99%
5		21'568	99%	20'585	101%	1'118	101%	1'558	105%
6	S	20'713	95%	19'886	97%	1'076	97%	1'492	100%
7	S	20'764	95%	19'054	93%	1'029	93%	1'453	98%
8		21'456	99%	20'561	101%	1'123	101%	1'573	106%
9		22'125	102%	21'264	104%	1'155	104%	1'557	105%
10		21'898	101%	20'952	102%	1'143	103%	1'531	103%
11		22'186	102%	21'309	104%	1'162	105%	1'635	110%
12	F	22'894	105%	19'968	98%	1'080	97%	1'638	110%
13	F	22'793	105%	20'752	101%	1'123	101%	1'519	102%
14		22'755	105%	21'612	106%	1'173	106%	1'583	107%
15		22'694	104%	22'003	108%	1'197	108%	1'631	110%
16		22'426	103%	21'302	104%	1'158	104%	1'569	106%
17	S	21'591	99%	20'706	101%	1'119	101%	1'549	104%
18	S,F	21'806	100%	19'586	96%	1'042	94%	1'593	107%
Woche 19 bis 37		keine Werte (technische Messprobleme)							
38		22'491	103%	21'407	105%	1'166	105%	1'527	103%
39		22'463	103%	21'627	106%	1'174	106%	1'533	103%
40		22'472	103%	21'457	105%	1'216	110%	1'495	101%
Woche 41 bis 48		keine Werte (technische Messprobleme)							
49		22'979	106%	21'952	107%	1'188	107%	1'307	88%
50		22'613	104%	21'836	107%	1'186	107%	1'366	92%
51		22'651	104%	21'592	106%	1'170	106%	1'283	86%
52	S,F	20'782	95%	16'913	83%	879	79%	961	65%
Mittel		21'768	100%	20'448	100%	1'108	100%	1'486	100%

S : Schulferien

F : Feiertage

## 2.2 Lastwagen- und Motorradverkehr

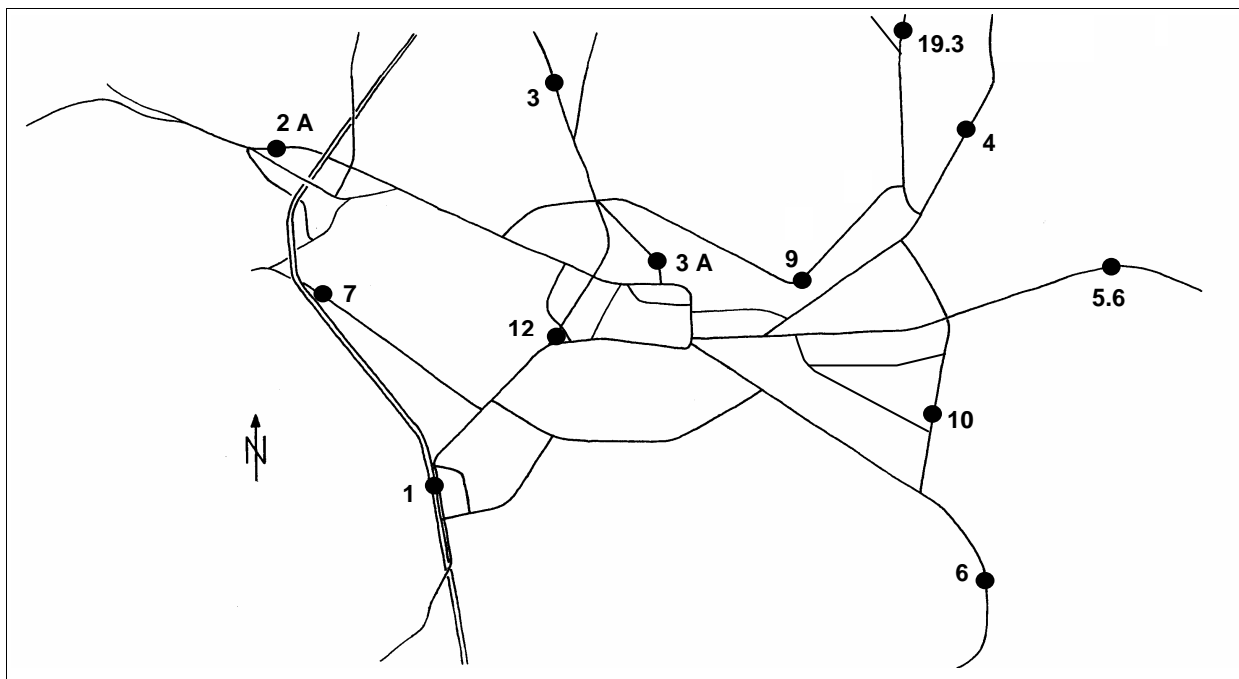
Standorte der Zählstellen (automatische Erfassung)



## 2.2.1 Lastwagenverkehr



### Zählstellen



Zählstellen	Mittelwert Mo-So						Mittelwert Mo-Fr			
	T8 22-06		T16 06-22		T24 00-24		T24 00-24		22-05	
	LW	%	LW	%	LW	%	LW	%	LW	%
<b>Einfallstrasse</b>										
1 Zürcherstrasse einwärts					keine Werte					
1 Zürcherstrasse auswärts					keine Werte					
2 A Salomon Hirzelstrasse	75	4.1	1585	8.4	1660	8.0	2205	9.8	29	1.6
3 Schaffhauserstrasse *	53	3.3	830	4.9	884	4.8	1127	5.6	39	2.7
3 A Lindstrasse *	46	4.9	757	6.6	804	6.5	995	7.2	33	3.8
4 Frauenfelderstrasse	102	5.9	1248	7.7	1350	7.5	1769	9.2	63	4.1
5.6 St. Gallerstrasse	27	3.6	434	6.2	461	6.0	593	7.0	13	1.8
6 Tösstalstrasse	21	1.6	582	4.2	603	3.9	787	4.9	12	1.0
<b>Stadtkreisverbindungen</b>										
7 Schlosstalstrasse	18	3.8	435	7.6	453	7.3	595	8.5	11	2.5
9 Rychenbergstrasse	9	2.8	261	6.0	270	5.8	322	6.2	8	2.7
10 Seenerstrasse	24	2.2	634	4.4	658	4.2	851	5.0	12	1.1
<b>Altstadtring</b>										
12 Neuwiesenstrasse	47	4.2	453	4.8	500	4.7	621	5.5	22	1.9
<b>Weitere Messungen</b>										
19.3 Stadlerstrasse	20	3.0	167	2.9	186	2.9	240	3.5	8	1.1

=: Anteile am Gesamtverkehr

\* beeinflusst durch Baustelle EKZ Rosenberg und Haldengut-Areal

## Verkehrsentwicklung 2006 - 2008

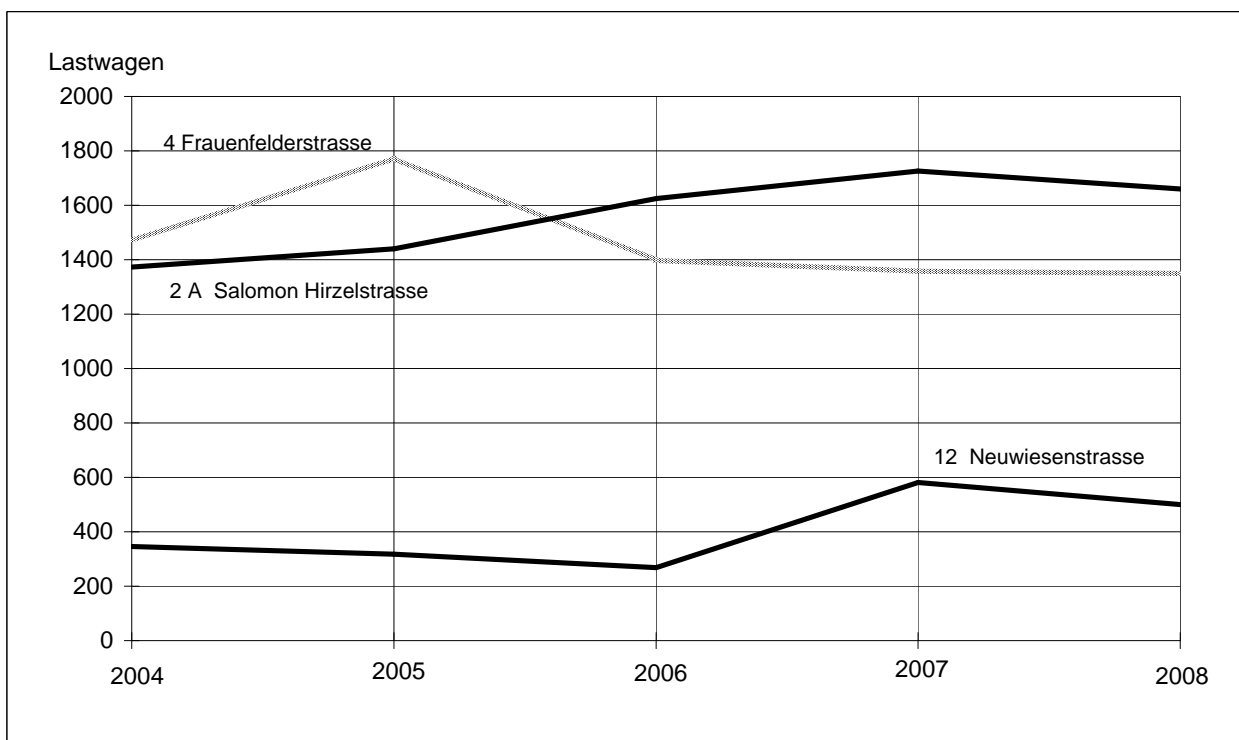


Durchschnittlicher Tagesverkehr (Montag - Sonntag)

Zählstellen	2006		2007		2008	
	%	LW	%	LW	%	LW
<b>Einfallstrasse</b>						
1 Zürcherstrasse einwärts	6	675	5	600	keine Werte	
1 Zürcherstrasse auswärts	5	539	5	575	keine Werte	
2 A Salomon Hirzelstrasse	8	1625	8	1726	8	1660
3 Schaffhauserstrasse *	3	609	3	675	5	884
3 A Lindstrasse *	5	669	5	744	7	804
4 Frauenfelderstrasse	7	1398	7	1358	8	1350
5.6 St. Gallerstrasse	6	475	6	452	6	461
6 Tösstalstrasse	4	575	3	496	4	603
<b>Stadtkreisverbindungen</b>						
7 Schlosstalstrasse	6	361	6	392	7	453
9 Rychenbergstrasse	5	273	5	236	6	270
10 Seenerstrasse	6	887	6	798	4	658
<b>Altstadtring</b>						
12 Neuwiesenstrasse	3	268	5	581	5	500
<b>Weitere Messungen</b>						
19.3 Stadlerstrasse	3	183	4	262	3	186

%: = Anteile am Gesamtverkehr

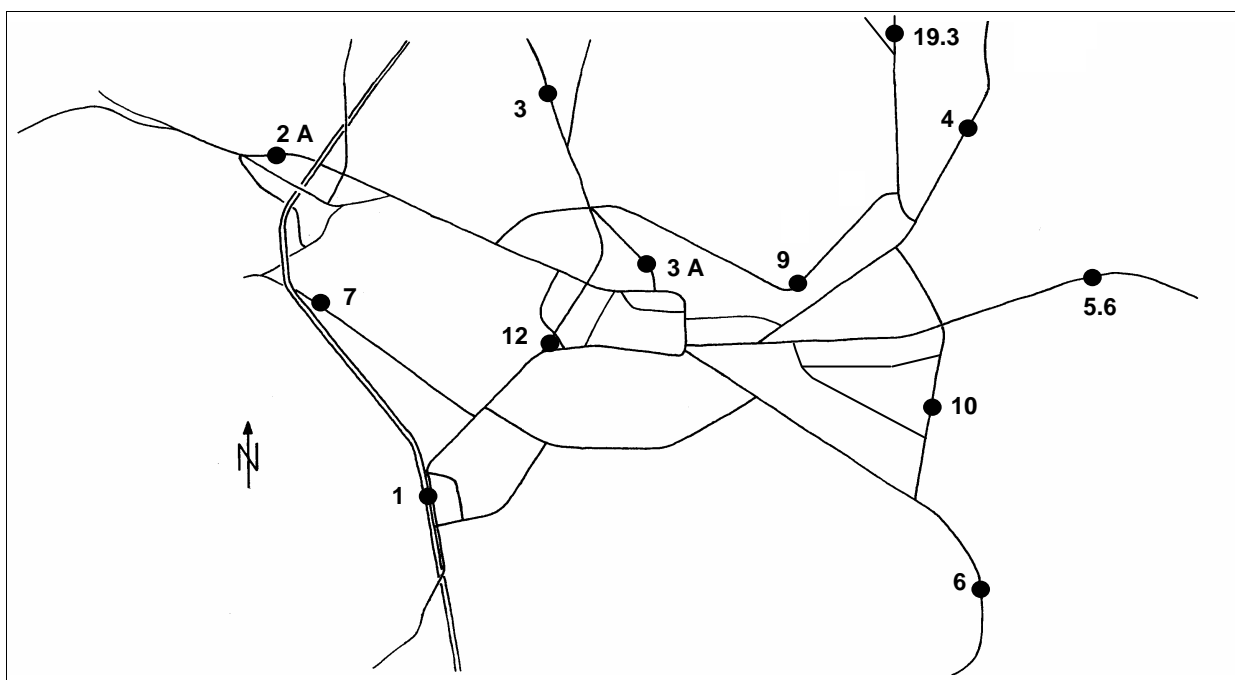
\* 2008 beeinflusst durch Baustelle EKZ Rosenberg und Haldengutareal



## 2.2.2 Motorradverkehr



### Zählstellen

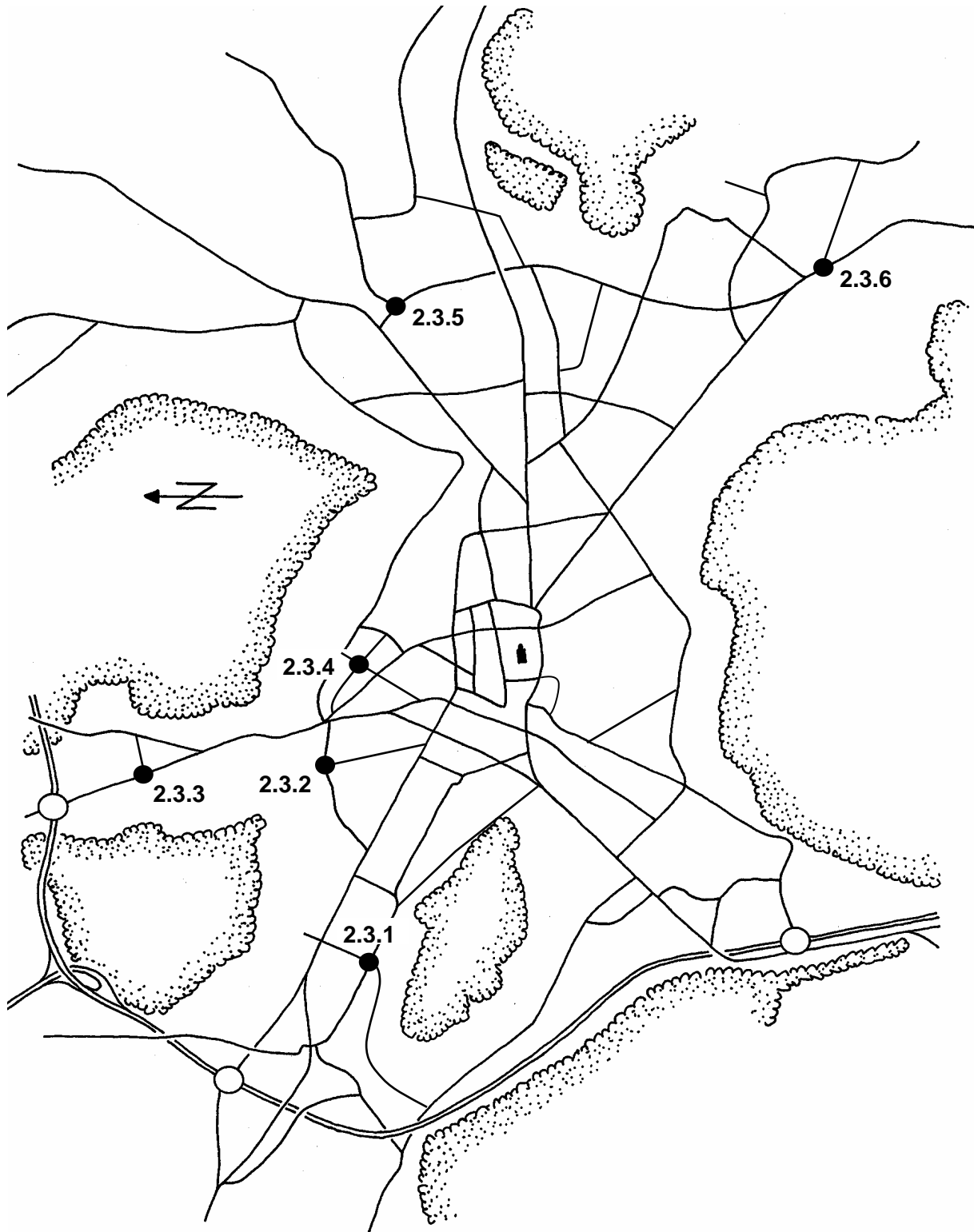


Zählstellen	Mittelwert Mo-So						Mittelwert Mo-Fr	
	T8 22-06		T16 06-22		T24 00-24		T24 00-24	
	MR	%	MR	%	MR	%	MR	%
<b>Einfallstrasse</b>								
1 Zürcherstrasse einwärts								
1 Zürcherstrasse auswärts								
2 A Salomon Hirzelstrasse	20	1.1	369	2.0	388	1.9	356	1.6
3 Schaffhauserstrasse	13	0.8	174	1.0	187	1.0	209	1.0
3 A Lindstrasse	20	2.2	212	1.8	232	1.9	259	1.9
4 Frauenfelderstrasse	13	0.8	111	0.7	125	0.7	115	0.6
5.6 St. Gallerstrasse	15	1.9	119	1.7	134	1.7	125	1.5
6 Tösstalstrasse								
<b>Stadtkreisverbindungen</b>								
7 Schlosstalstrasse	2	0.5	37	0.6	39	0.6	41	0.6
9 Rychenbergstrasse	23	7.1	283	6.5	306	6.5	328	6.3
10 Seenerstrasse	20	1.9	240	1.7	261	1.7	284	1.7
<b>Altstadtring</b>								
12 Neuwiesenstrasse	35	3.1	289	3.1	323	3.1	358	3.2
<b>Weitere Messungen</b>								
19.3 Stadlerstrasse								

?: Anteile am Gesamtverkehr

## 2.3 Knotenbelastungen

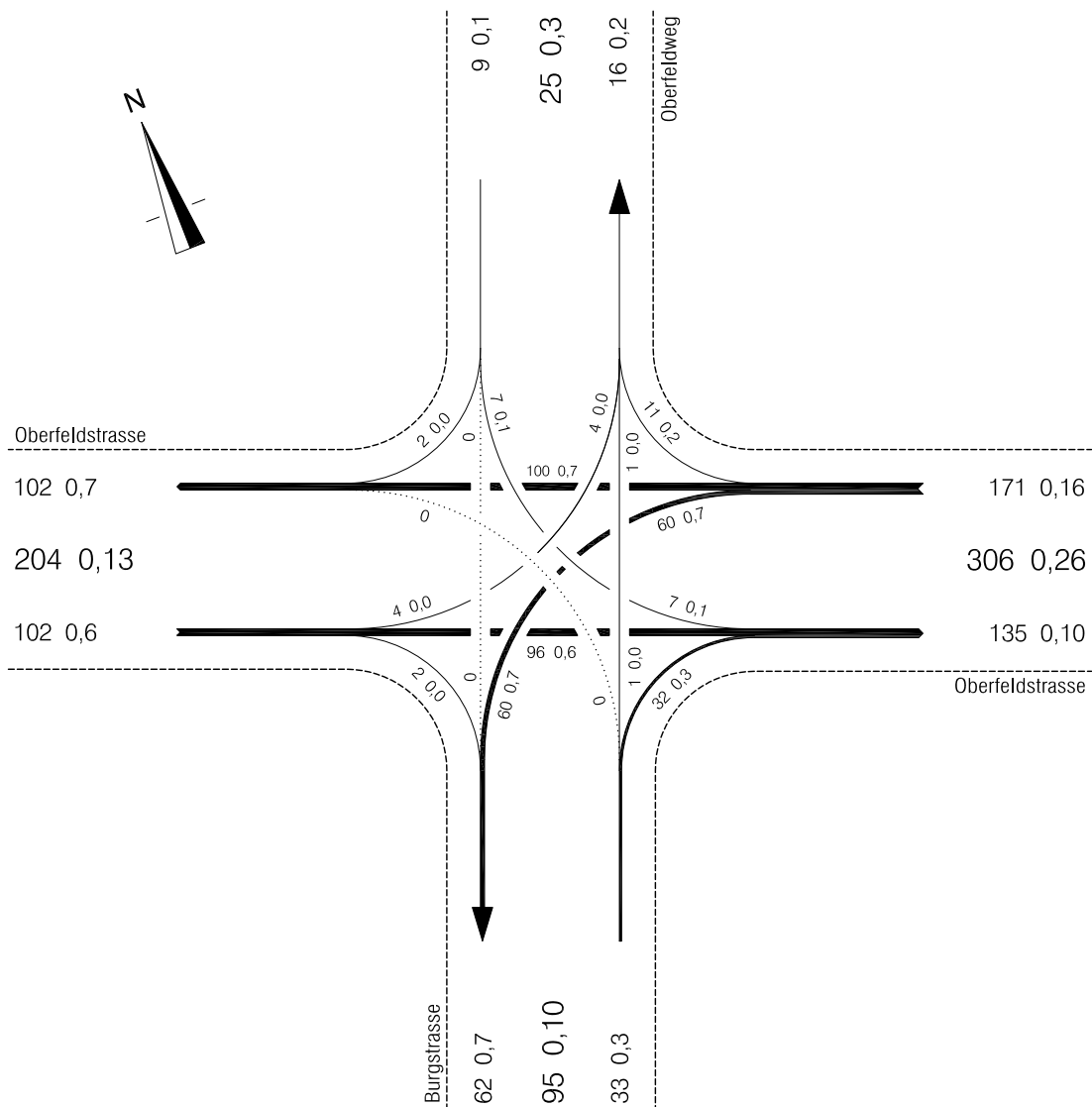
Standorte der Zählstellen



## 2.3.1 Oberfeld-/Burgstrasse

1700 - 1800 Uhr

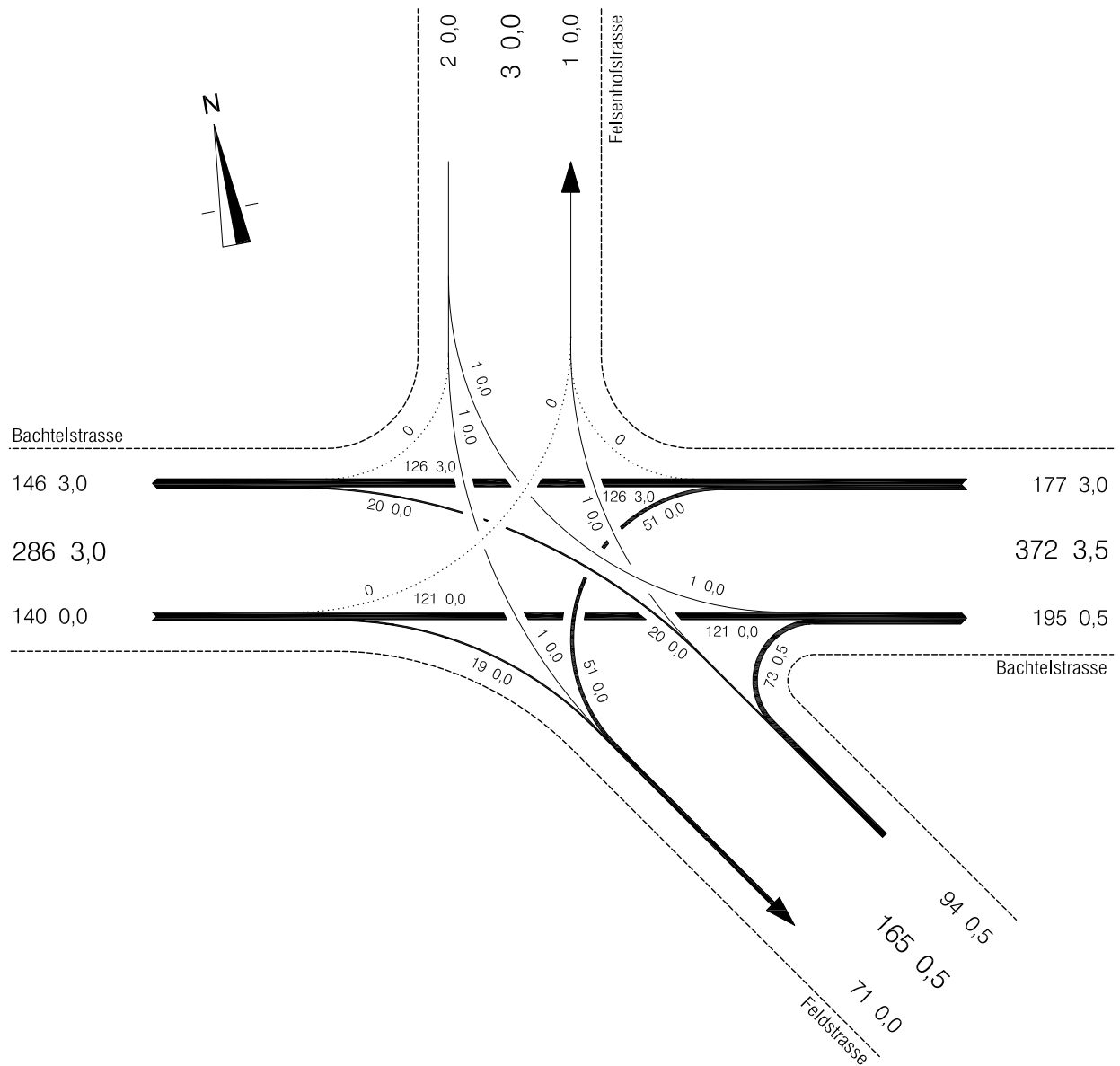
Dienstag, 24.06.08



## 2.3.2 Bachtel-/Feldstrasse

1700 - 1800 Uhr

Mittwoch, 02.07.08

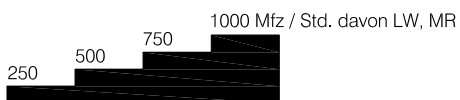
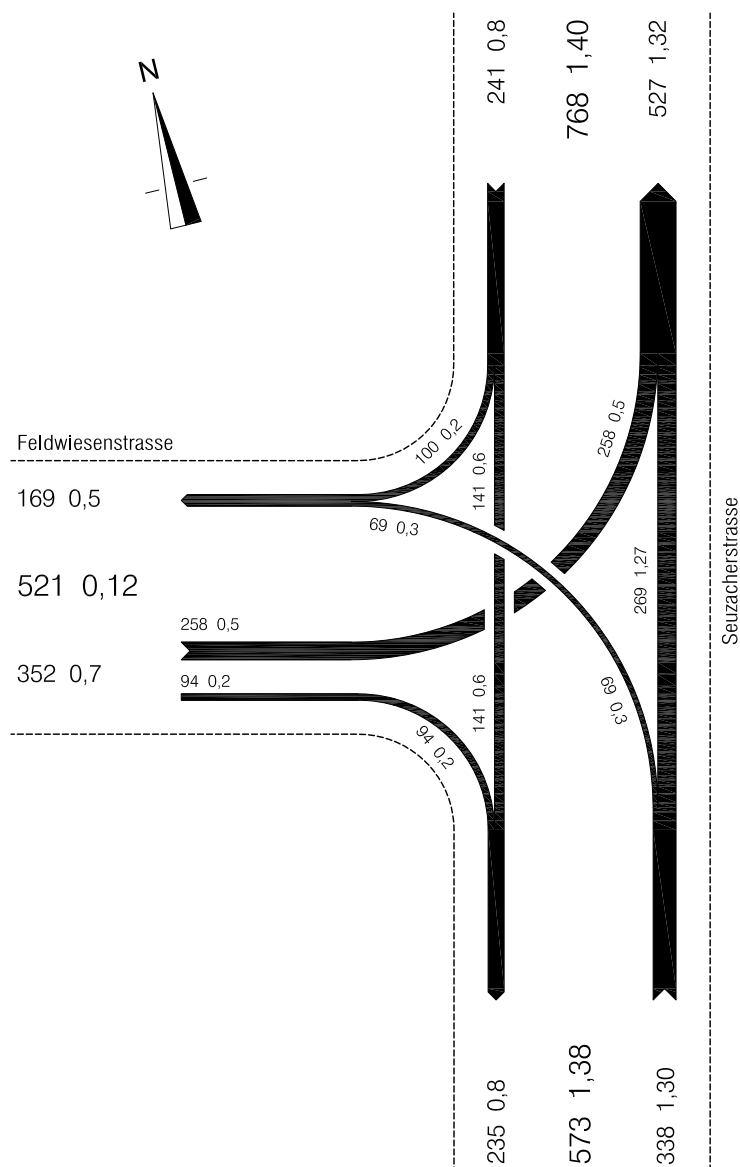




## 2.3.3 Seuzacher-/Feldwiesenstrasse

1700 - 1800 Uhr

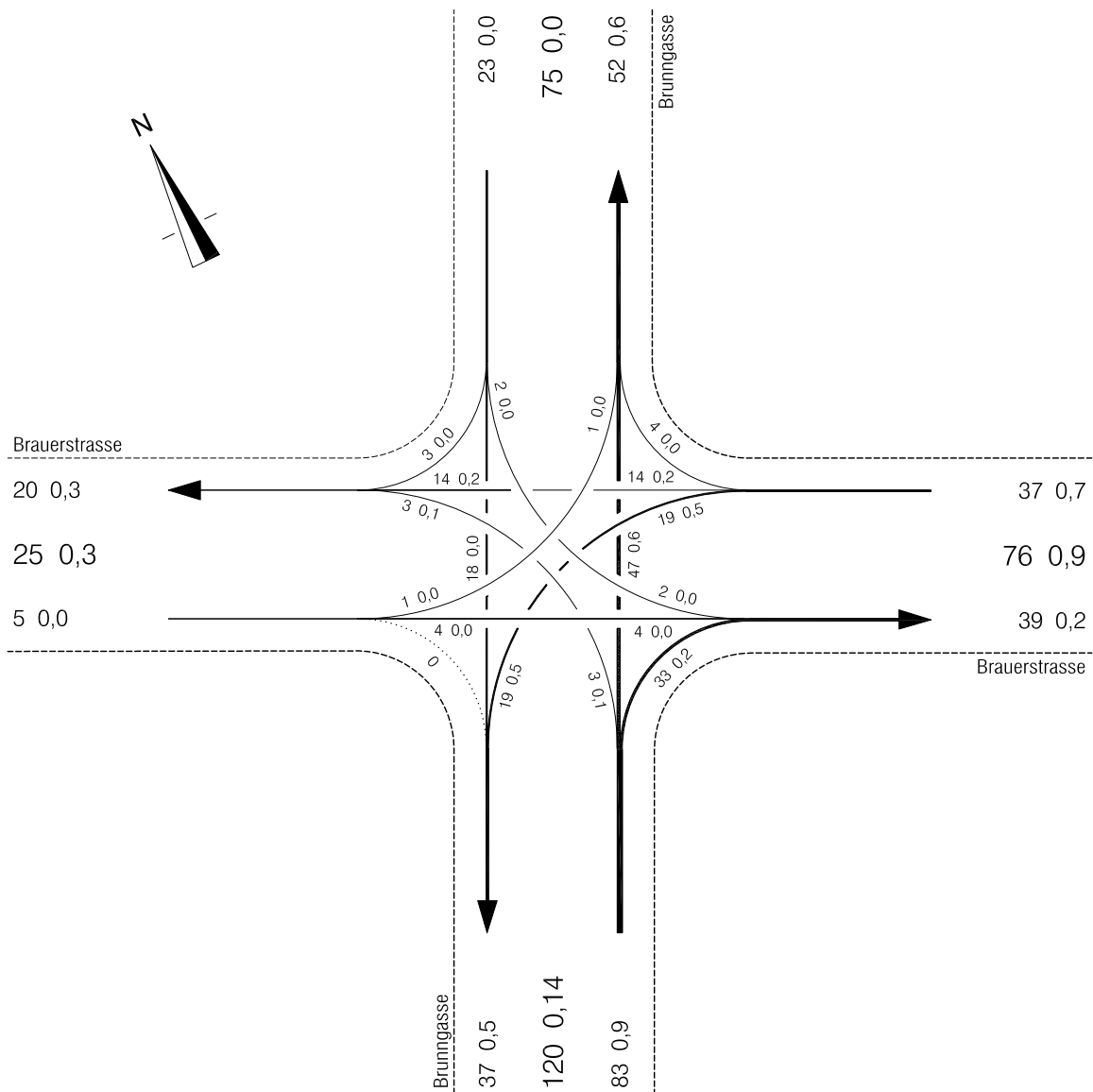
Dienstag, 10.06.2008



## 2.3.4 Brauerstrasse/Brunngasse

1700 - 1800 Uhr

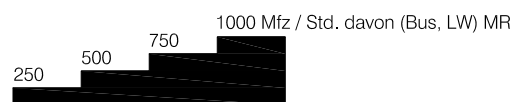
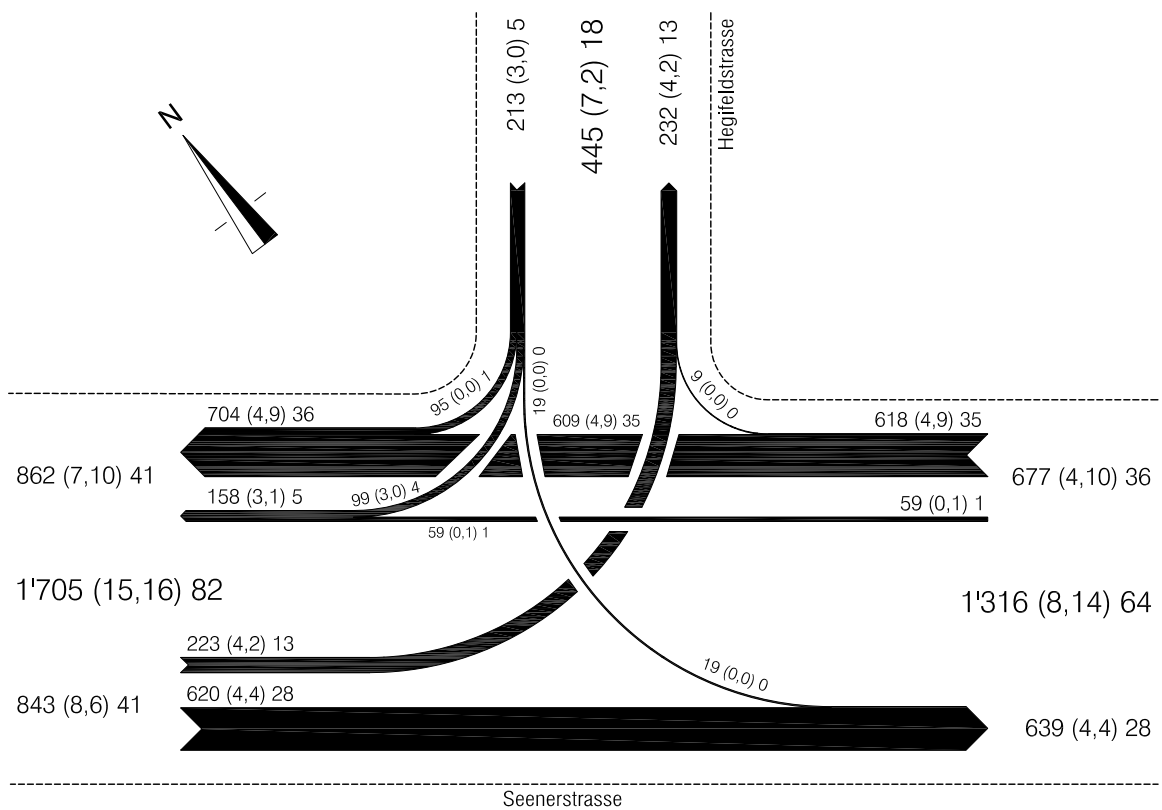
Dienstag, 19.8.2008



## 2.3.5 Seener-/Hegifeldstrasse

1700 - 1800 Uhr

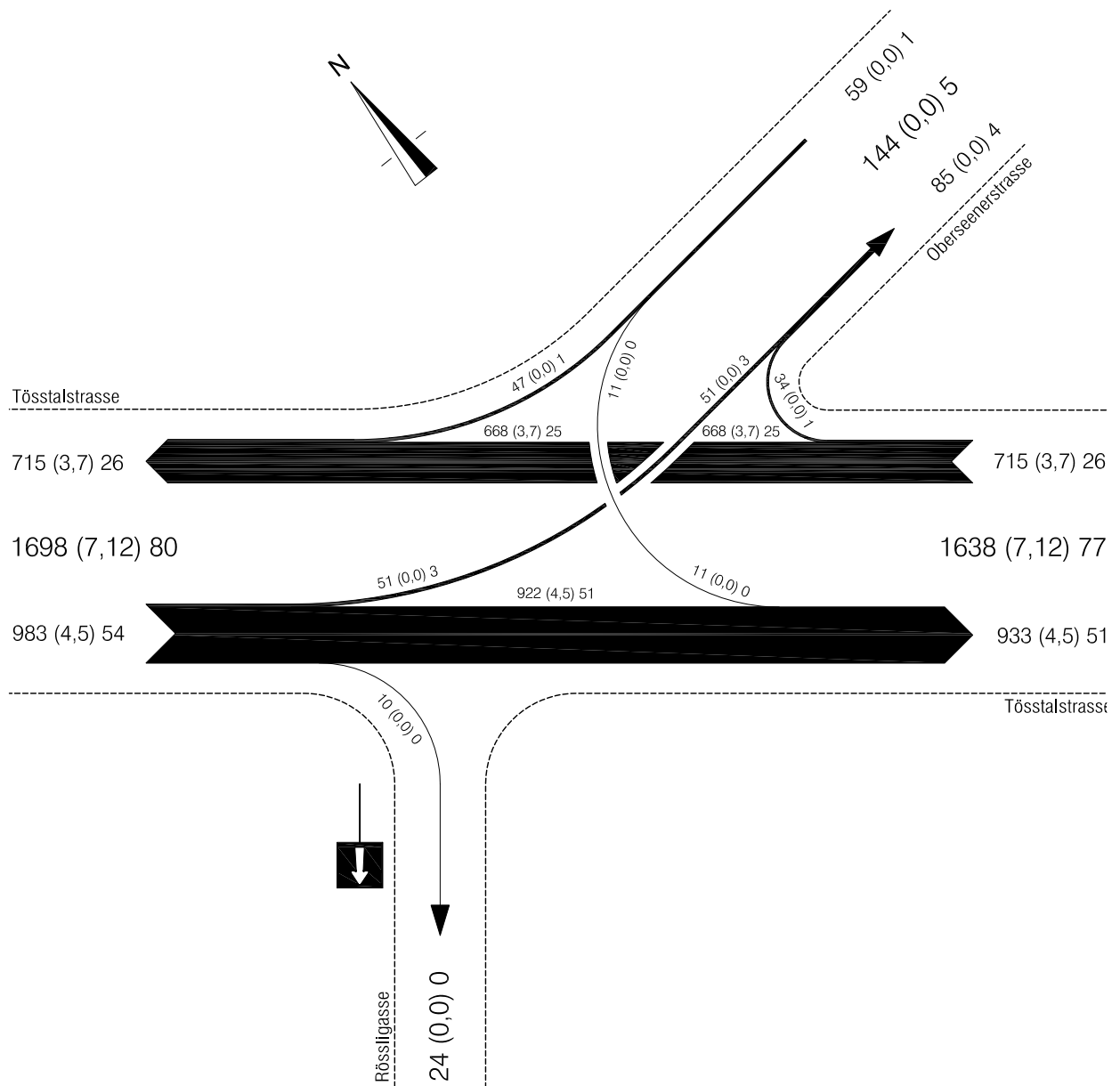
Dienstag, 09.09.2008



## 2.3.6 Tösstal-/Oberseenerstrasse

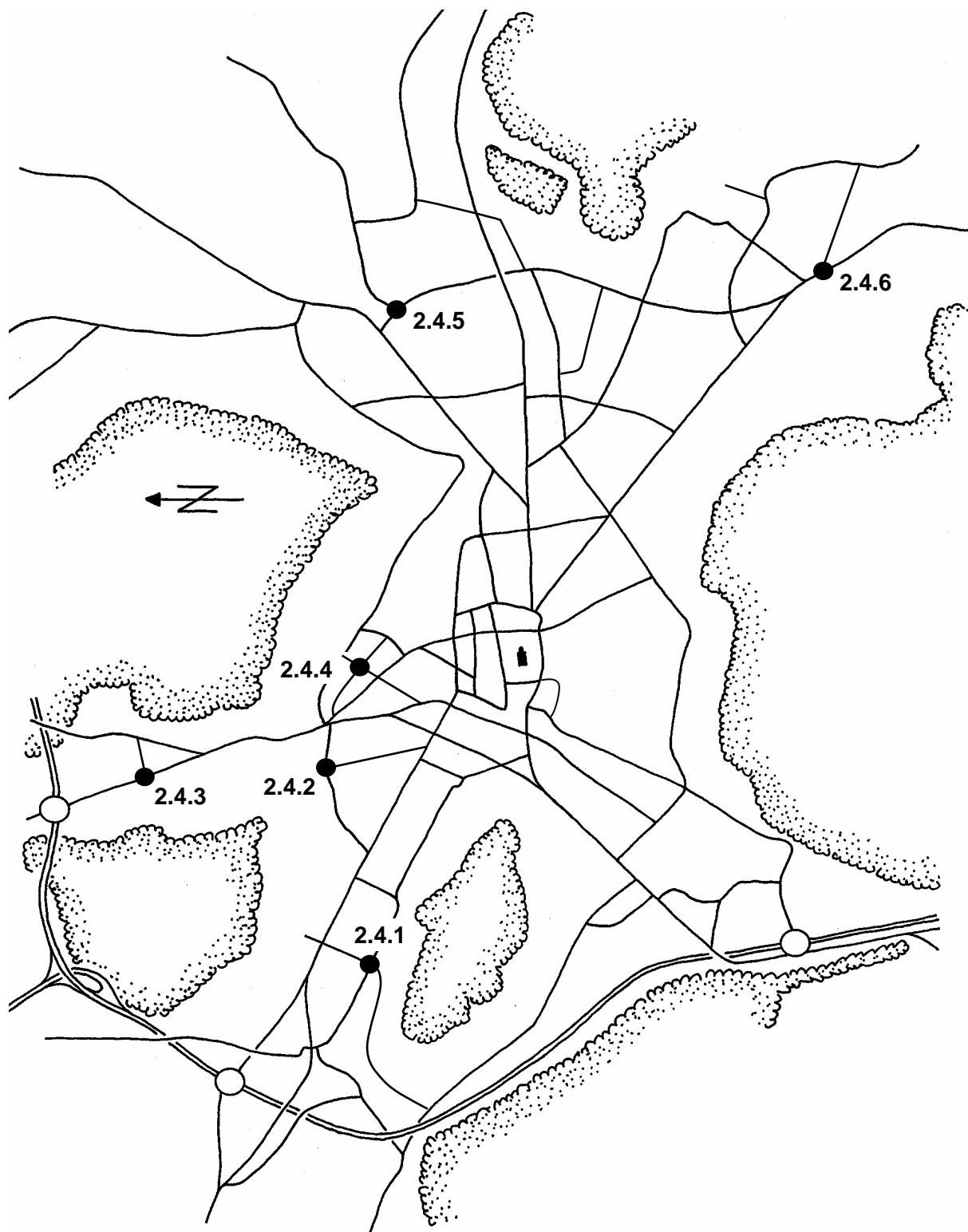
1700 - 1800 Uhr

Dienstag, 08.07.08



## 2.4 Fahrradverkehr


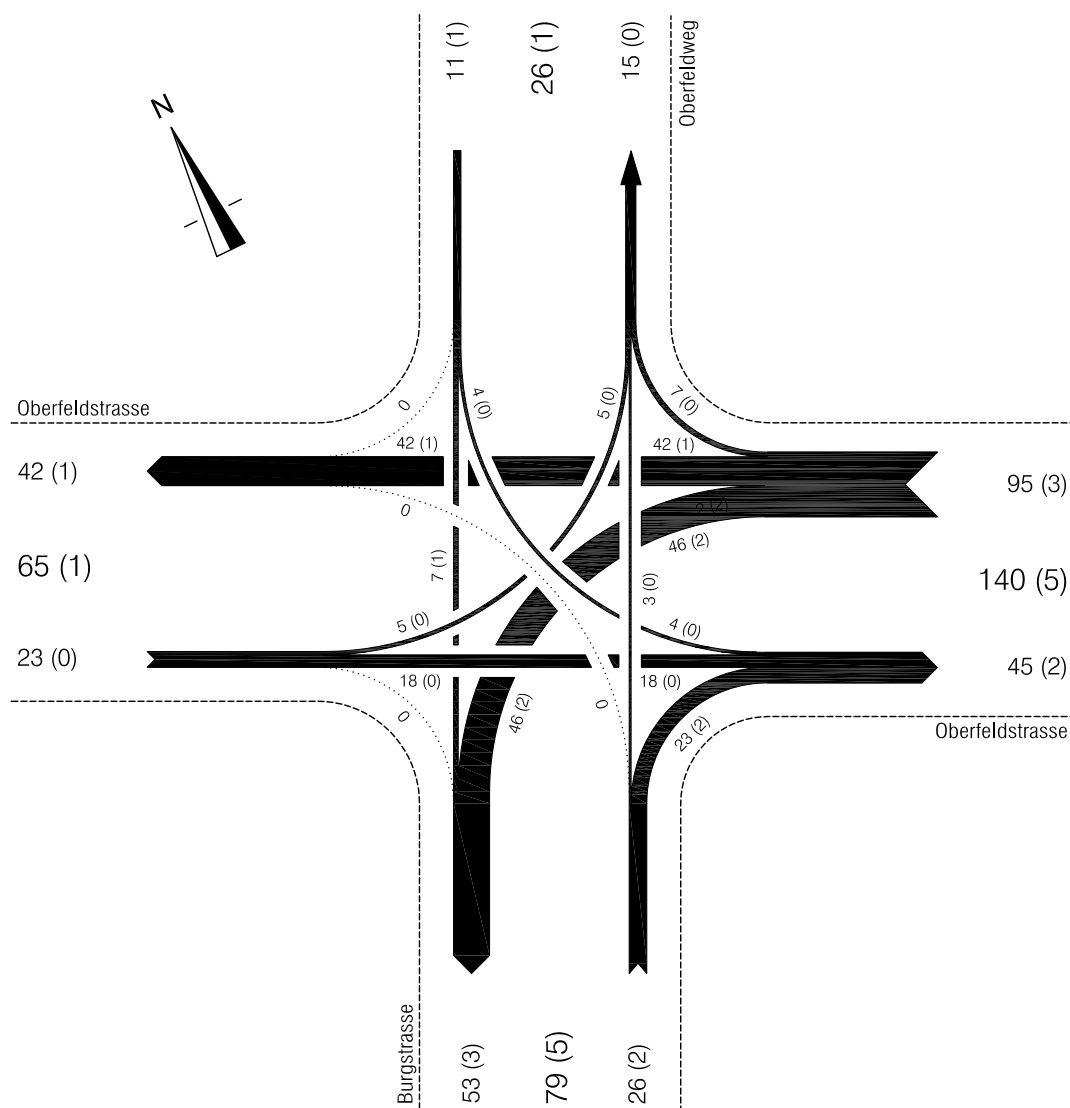
Standorte der Zählstellen



## 2.4.1 Oberfeld-/Burgstrasse



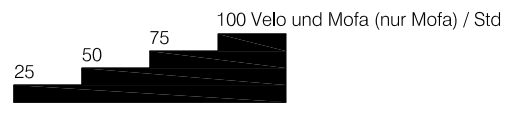
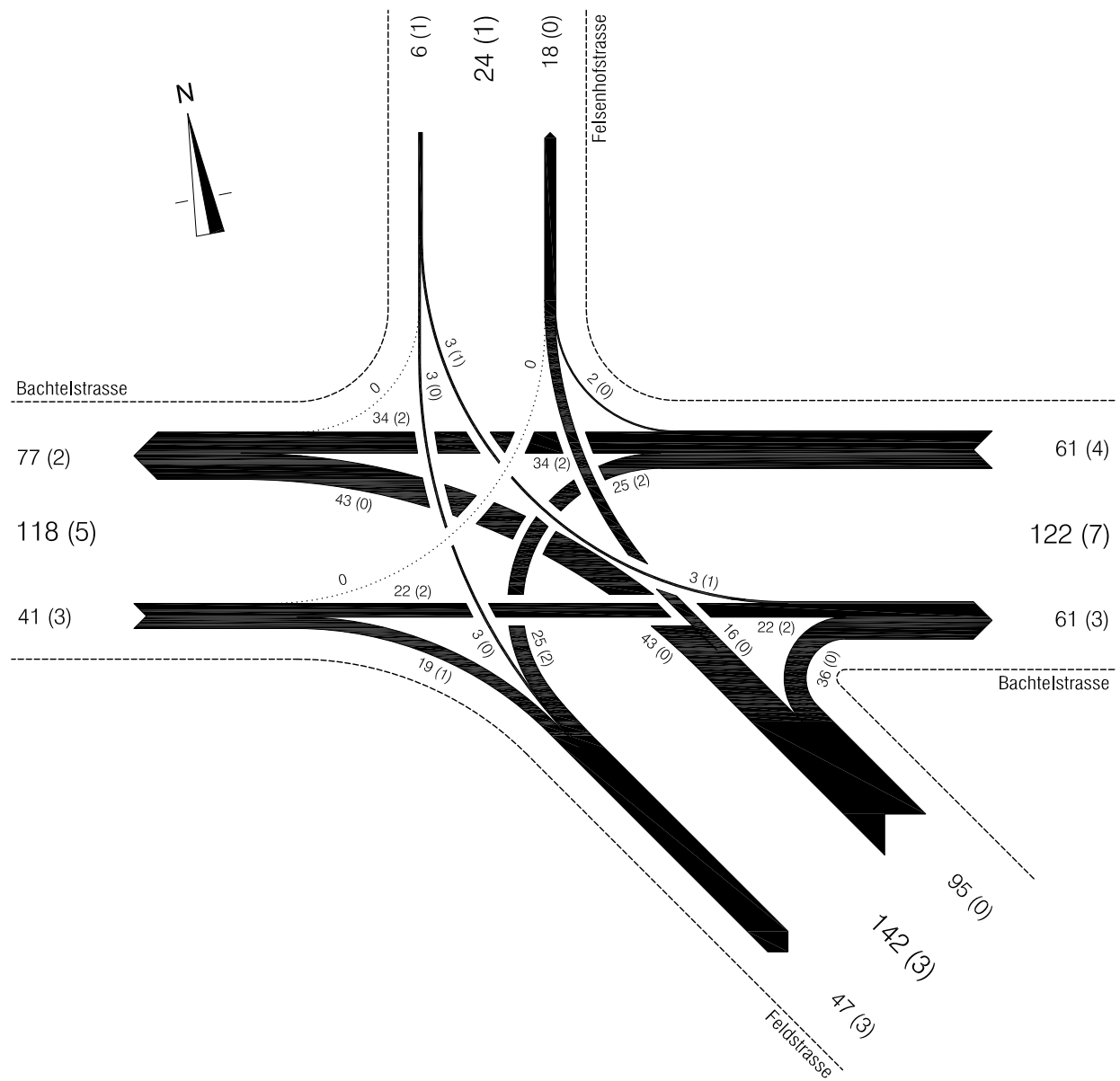
1700 - 1800 Uhr  
 Dienstag, 24.06.08



## 2.4.2 Bachtel-/Feldstrasse



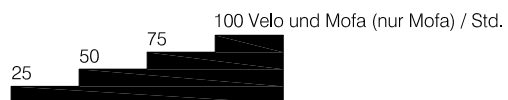
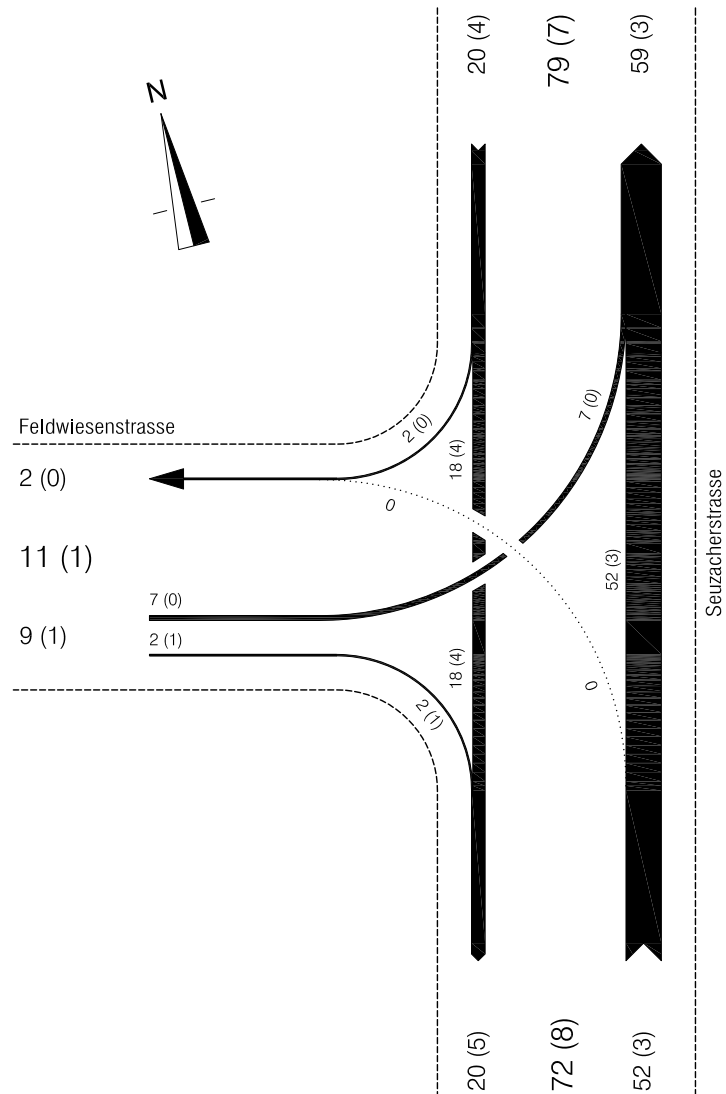
1700 - 1800 Uhr  
Mittwoch, 02.07.08



## 2.4.3 Seuzacher-/Feldwiesenstrasse



1700 - 1800 Uhr  
Dienstag, 10.06.08

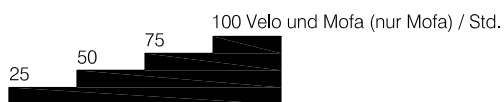
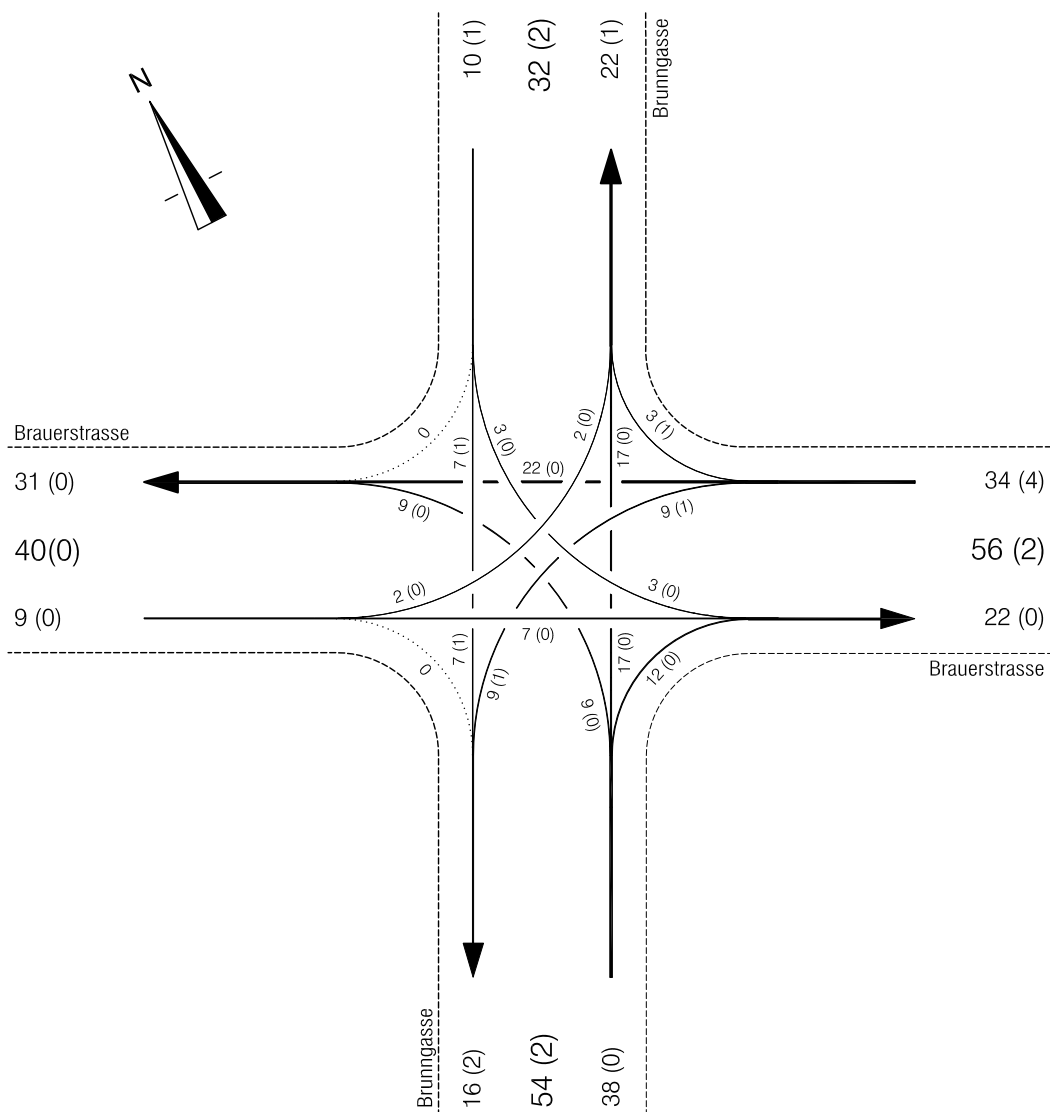




## 2.4.4 Brauerstrasse/Brunngasse



1700 - 1800 Uhr  
Dienstag, 19.08.08

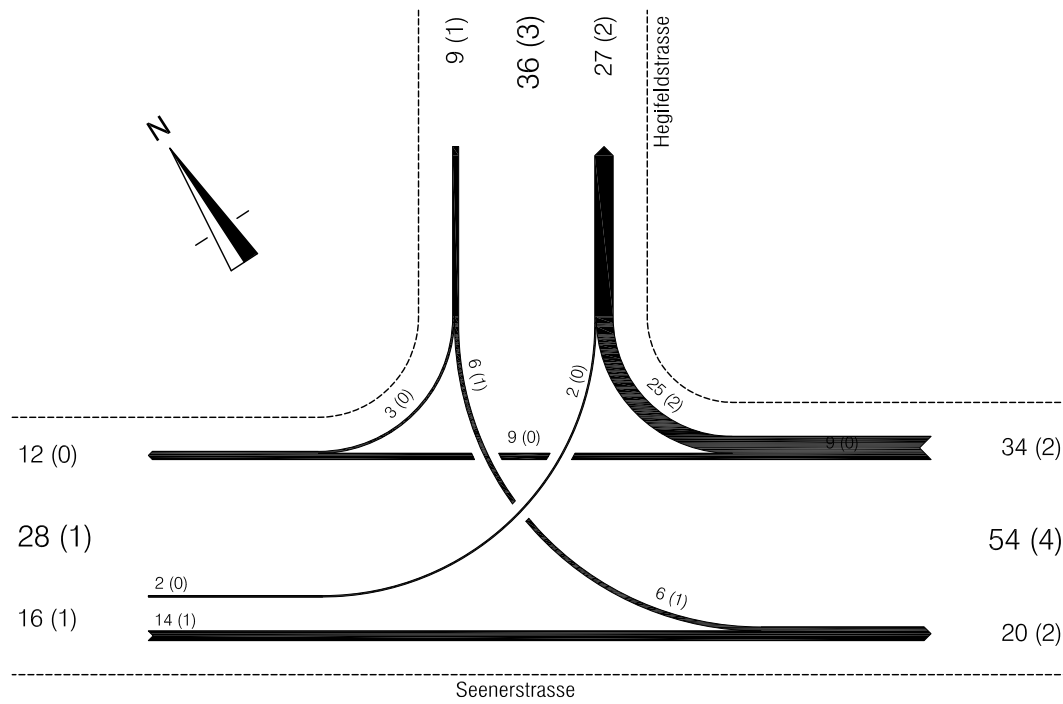


## 2.4.5 Seener- /Hegifeldstrasse



1700 - 1800 Uhr

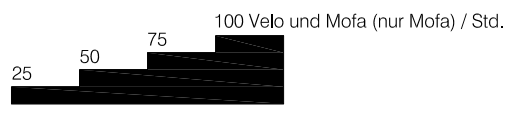
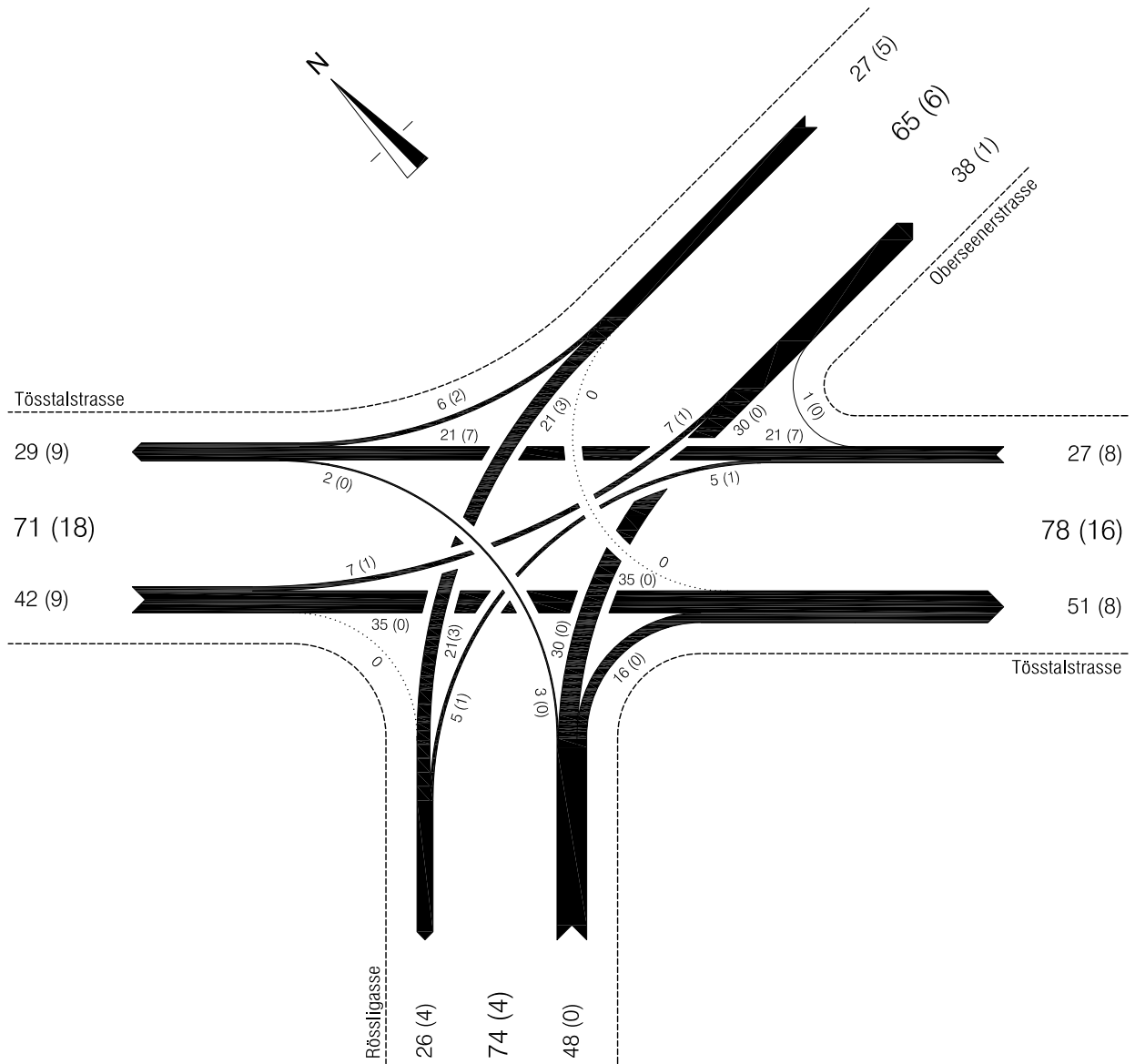
Dienstag, 09.09.2008



## 2.4.6 Tösstal-/Oberseenerstrasse



1700 - 1800 Uhr  
Dienstag, 08.07.08



---

# 3. Geschwindigkeiten 2008

---

## Inhaltsverzeichnis

Seite

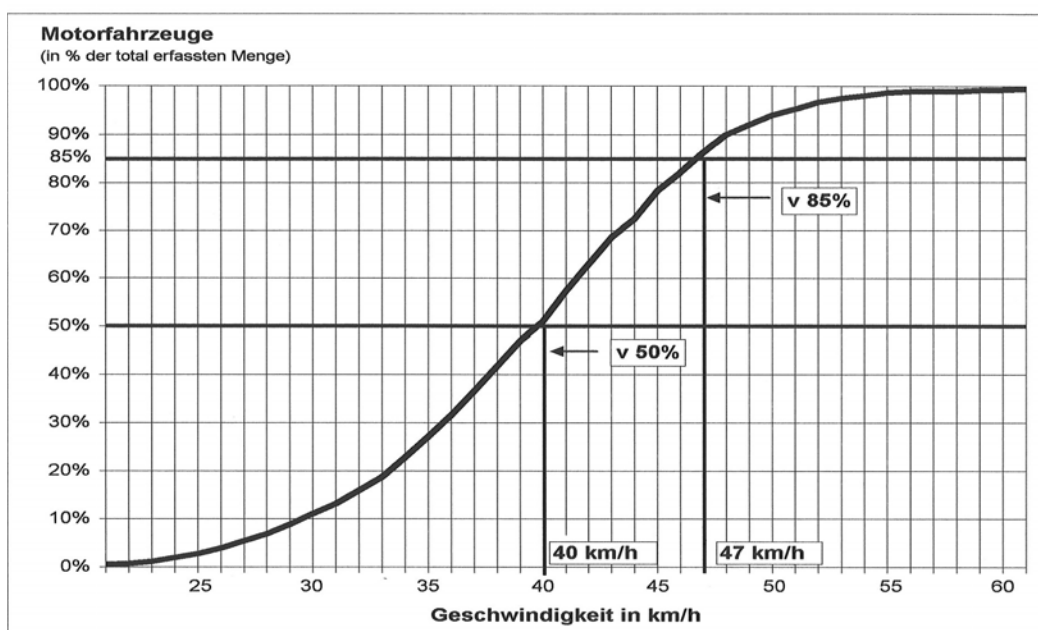
<b>3.1 Strassenabschnitte</b>	68
3.1.1 Beurteilungsgrössen	68
3.1.2 Messergebnisse	68
<b>3.2 Tempo-30-Zonen</b>	69
3.2.1 Signalisierte Zonen	69
3.2.2 Kontrollmessungen	70



## 3.1 Strassenabschnitte

### 3.1.1 Beurteilungsgrössen

- v 50%** : Geschwindigkeit, die von 50% der gemessenen Fahrzeuge eingehalten wird  
= durchschnittliches Fahrverhalten
- v 85%** : Geschwindigkeit, die von 85% der gemessenen Fahrzeuge eingehalten wird  
= Fahrverhalten einer wesentlichen Mehrheit (Beurteilungsgrundlage)
- v max** : gemessene Höchstgeschwindigkeit



### 3.1.2 Messergebnisse

Tempo-30-Anliegen:

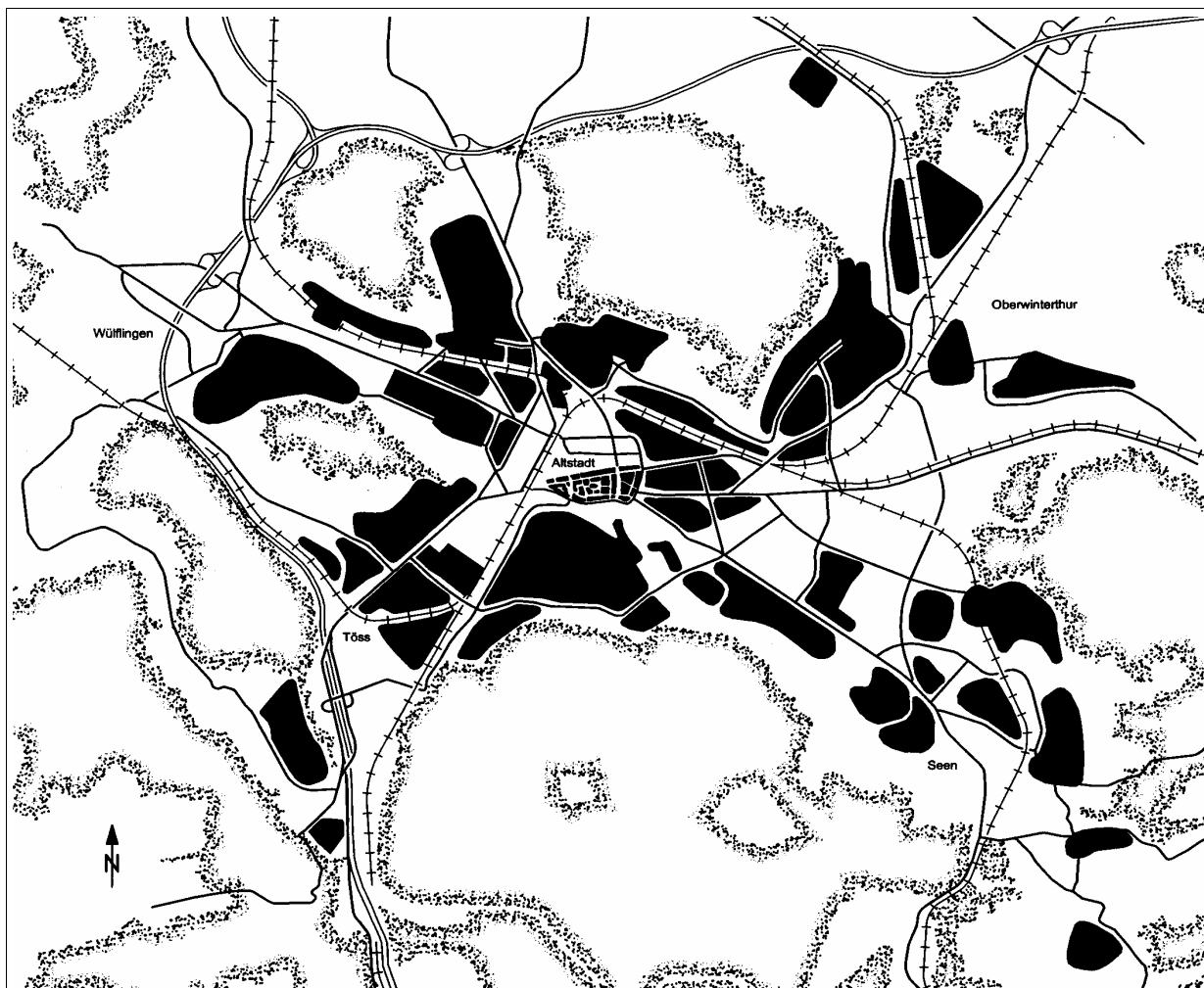
Strasse Abschnitt	Anzahl Mfz	v 50% km/h	<b>v 85% km/h</b>	v max km/h	>50 km/h %
Tempo 50: <b>Linsentalstrasse</b> Haus Nr. 25	1097	45	<b>52</b>	70	<b>21%</b>

Tempo-20-Anliegen (Begegnungszonen):

Strasse Abschnitt	Anzahl Mfz	v 50% km/h	<b>v 85% km/h</b>	v max km/h	>50 km/h %
Tempo 50: <b>Ausserdorfstrasse</b> Haus Nr. 21	217	17	<b>27</b>	35	<b>0%</b>

## 3.2 Tempo-30-Zonen

### 3.2.1 Signalisierte Zonen



### 3.2.3 Kontrollmessungen

Tempo-30-Zonen Strasse	Kontrollen		v85% km/h-Bereich	>35 km/h %-Bereich
	Anzahl	Mfz total		
Adlergarten	14	1093	35-37	6-29%
Äusseres Lind	18	4'685	35-37	10-20%
Birchermüesli	6	700	35	9-15%
Breite	2	64	35-36	4-22%
Brühlberg	6	465	35-37	5-20%
Büelhof	5	496	35-38	13-24%
Dätttau	5	808	35-36	7-20%
Eichliacker	6	542	< 35	2-14%
E. Klöti	17	3'185	35-36	7-18%
Endliker	3	170	< 35	11-14%
Guggenbühl	7	714	35-36	5-17%
Gutenberg Töss	6	1'062	< 35	5-14%
Gutschick	8	1'269	35-37	6-23%
Hegi	4	1'259	35-38	9-20%
Hegifeld	17	3'901	35-38	5-22%
Irchel	2	70	37-38	22-23%
Neuwiesen	15	2'432	35-36	5-18%
Oberfeld	19	2'500	35-42	4-32%
Oberi-Dorf	31	7'758	35-37	3-21%
Oberseen	2	91	< 35	10-13%
Pfaffenwiesen	1	141	< 35	10%
Schick	2	137	< 35	4-10%
Stadtrain	4	317	35-37	8-23%
Steinacker	1	116	< 35	7%
Sonnenberg	1	67	35	15%
Tobel	1	68	36	16%
Wiesen Veltheim	1	35	< 35	6%
Wingertli	7	494	35-38	7-27%
Wolfensberg	15	3'250	35-37	1-18%
<i>Total</i>	226	37'889		


# 4. Lärmbelastungen

# 2008

## Inhaltsverzeichnis

Seite

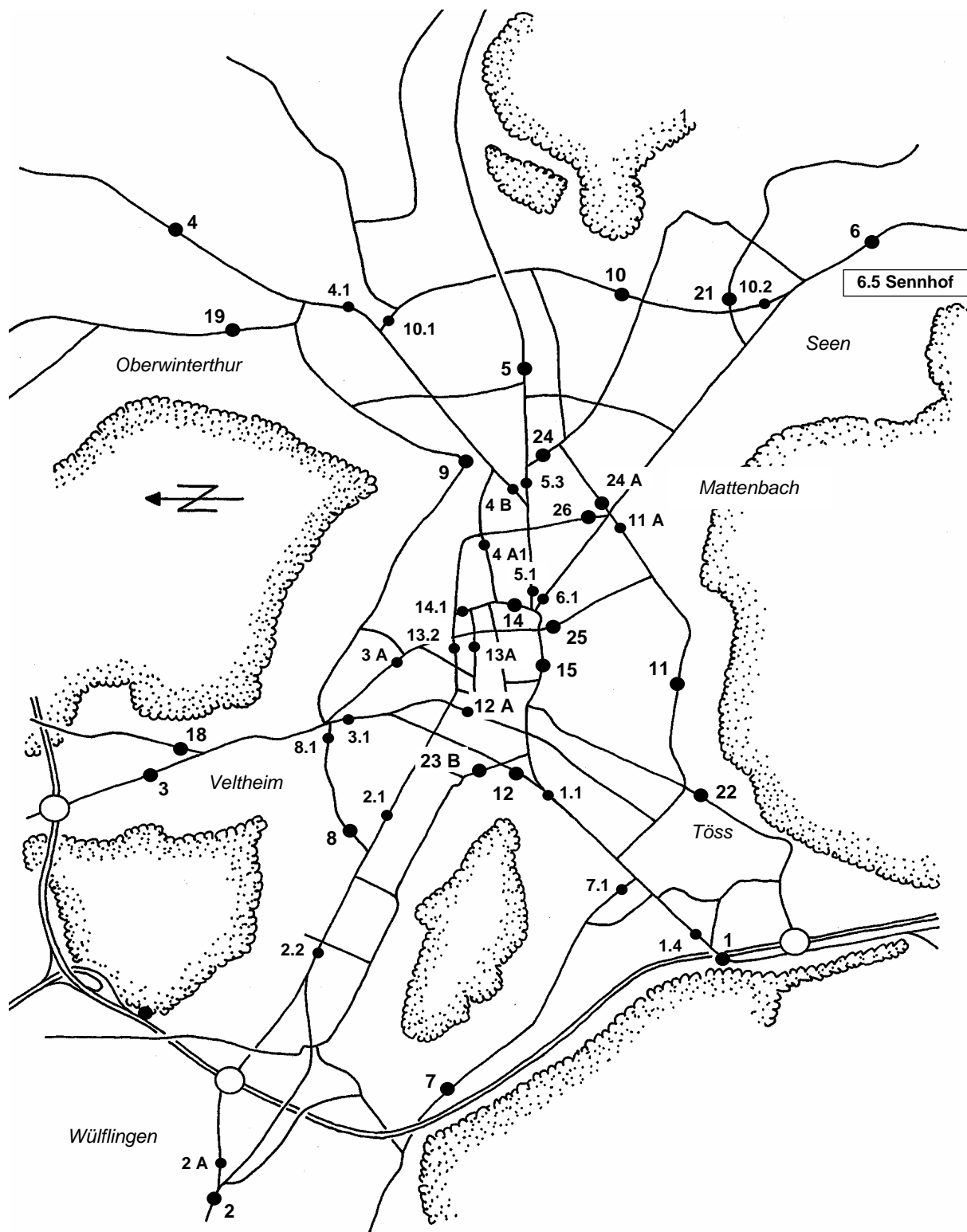
4.1 Strassenverkehrslärm	72
4.1.1 Beurteilungspegel (Lr)	73





# 4.1 Strassenverkehrsrlärm

Ermittlungsorte



## 4.1.1 Beurteilungspegel (Lr)

Zählstelle	Strasse	Ort	Lr Tag (dB)	Lr Nacht (dB)
1	Zürcherstrasse	Rieter	68	63
1.1	Zürcherstrasse	Brühlgut	70	65
1.4	Zürcherstrasse	SBB-Unterführung	69	64
2	Wülflingerstrasse	Härti	71	62
2.1	Wülflingerstrasse	Schlosserstrasse	68	61
2.2	Wülflingerstrasse	Oberfeldweg	68	61
2 A	Salomon Hirzelstrasse	Härti	68	59
3	Schaffhauserstrasse	Schützenhaus	67	59
3.1	Schaffhauserstrasse	Zentralstrasse	66	59
3 A	Lindstrasse	Spital	68	59
4	Frauenfelderstrasse	Technorama	67	59
4.1	Frauenfelderstrasse	Station Oberwinterthur	69	62
4 A1	Römerstrasse	Pflanzschulstrasse	65	57
4 B	Thurgauerstrasse	Baderstrasse	64	58
5	St. Gallerstrasse	Grüze	60	53
5.1	St. Gallerstrasse	Talegg	69	63
5.3	St. Gallerstrasse	Baderstrasse	68	61
6	Tösstalstrasse	Moosacker	68	60
6.1	Tösstalstrasse	Talegg	67	61
6.5	Tösstalstrasse	Sennhof	66	58
7	Schlosstalstrasse	Lettenstrasse	63	52
7.1	Schlosstalstrasse	Zürcherstrasse	65	57
8	Bachtelstrasse	Weststrasse	60	46
8.1	Bachtelstrasse	Lindspitz	62	51
9	Rychenbergstrasse	Bäumli	62	49
10	Seenerstrasse	Rudolf Dieselstrasse	64	55
10.1	Seenerstrasse	Frauenfelderstrasse	65	56
10.2	Seenerstrasse	Tösstalstrasse	67	58
11	Breitestrasse	Breiteplatz	64	54
11 A	Unterer Deutweg	Zwingliplatz	64	57
12	Neuwiesenstrasse	Sulzer	65	58
12 A	Rudolfstrasse	Wülflingerunterführung	64	57
13.2	St. Georgenstrasse	Sträulistrasse	66	56
13 A	Museumstrasse	Liebestrasse	64	56
14	Gen. Guisanstrasse	Seidenstrasse	67	60
14.1	Gen. Guisanstrasse	St. Georgenstrasse	66	58
15	Technikumstrasse	Turmhaldenstrasse	70	65
18	Seuzacherstrasse	Schaffhauserstrasse	62	49
19	Stadlerstrasse	Im Guggenbühl	66	58
21	Landvogt Wasserstrasse	Kirche St. Urban	64	54
22	Untere Vogelsangstrasse	Auwiesen	66	58
23 B	Schützenstrasse	Schützenwiese	61	50
24	Grüzelfeldstrasse	St. Gallerstrasse	63	54
24 A	Oberer Deutweg	Zwingliplatz	65	55
25	Zeughausstrasse	Holderplatz	62	51
26	Pflanzschulstrasse	Römerstrasse	61	46

ab 2008 mit Belagszuschlag von 1 dB


# 5. Verkehrsunfälle

# 2008

## Inhaltsverzeichnis

Seite

<b>5.1 Statistische Werte</b>	75
5.1.1 Übersicht	75
5.1.2 Jahresverlauf	76
<b>5.2 Unfallschwerpunkte</b>	77
5.2.1 Unfallhäufigkeit	77



# 5.1. Statistische Werte

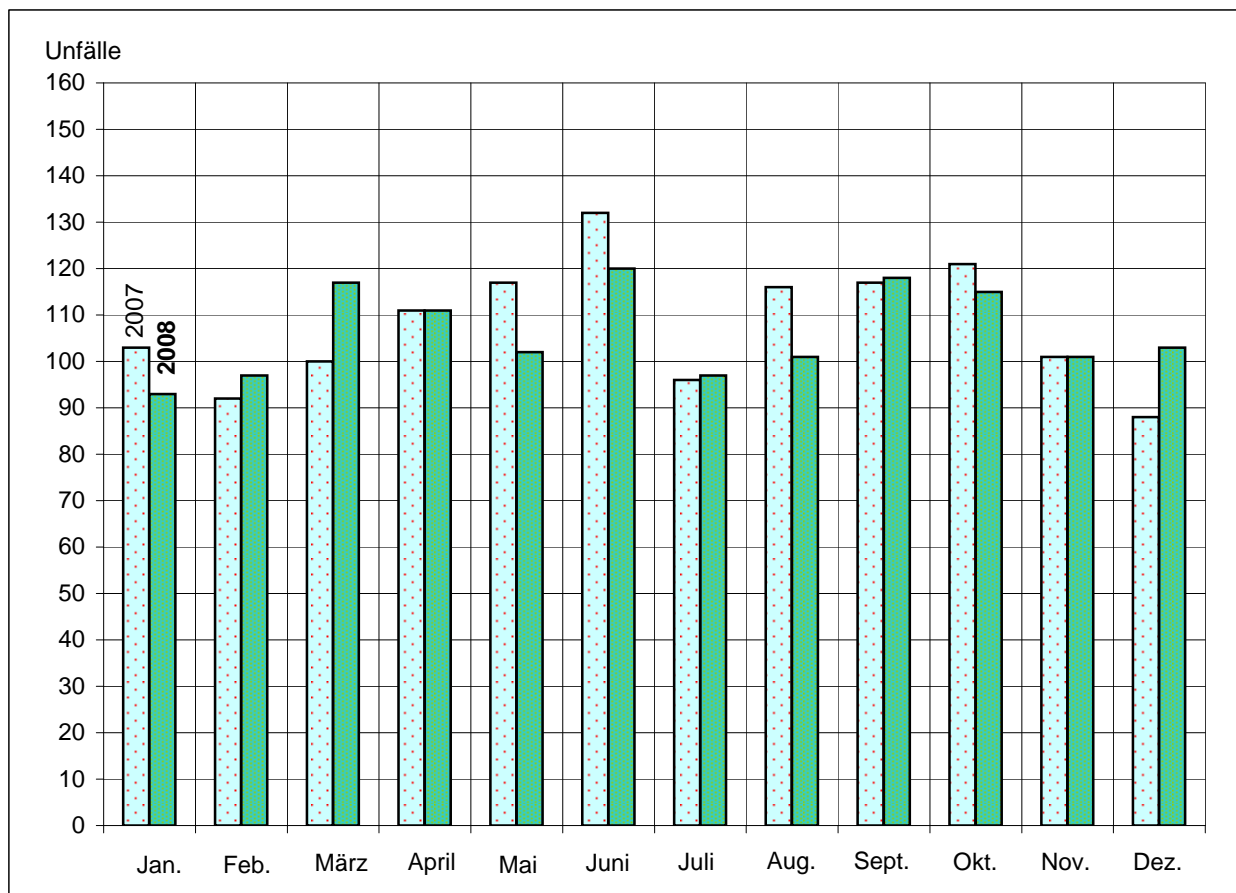
## 5.1.1 Übersicht

Registrierte Verkehrsunfälle auf Stadtgebiet Winterthur

	2006	2007	<b>2008</b>	Zu-/Abnahme
<b>Unfallereignisse total</b>	1429	1474	<b>1441</b>	<b>-33</b>
- mit Sachschaden	1050	1057	1104	47
- mit verletzten Personen	379	417	337	-80
<b>Autobahn (A1, A4)</b>	186	180	166	-14
- mit Sachschaden	148	145	142	-3
- mit verletzten Personen	38	35	24	-11
Getötete Personen	0	1	1	0
<b>Übriges Stadtgebiet</b>	1243	1294	1275	-19
- mit Sachschaden	902	912	962	50
- mit verletzten Personen	341	382	313	-69
Verletzte Personen	410	447	349	-98
davon Fussgänger	38	49	34	-15
mit Velo/Mofa	106	122	113	-9
mit Motorrad	37	51	59	8
mit PW/LW	204	212	135	-77
Getötete Personen	1	3	0	-3
davon Fussgänger	1	3	0	-3
mit Velo/Mofa	0	0	0	0
mit Motorrad	0	0	0	0
mit PW/LW	0	0	0	0
Beteiligte Verkehrsteilnehmende				
beteiligte Fahrzeuge				
Fussgänger	43	57	36	-21
Velos/Mofas	139	161	160	-1
Motorräder	54	71	94	23
Personenwagen	1632	1722	1641	-81
Lastwagen	54	52	70	18
Car/Busse	40	30	21	-9
Eisenbahnen	0	2	0	-2
fahrzeugähnliche Geräte	5	7	7	0

### 5.1.2 Jahresverlauf

Unfälle ohne A1/A4	2007		2008	
	Januar	103	8%	<b>93</b>
Februar	92	7%	<b>97</b>	<b>8%</b>
März	100	8%	<b>117</b>	<b>9%</b>
April	111	9%	<b>111</b>	<b>9%</b>
Mai	117	9%	<b>102</b>	<b>8%</b>
Juni	132	10%	<b>120</b>	<b>9%</b>
Juli	96	7%	<b>97</b>	<b>8%</b>
August	116	9%	<b>101</b>	<b>8%</b>
September	117	9%	<b>118</b>	<b>9%</b>
Oktober	121	9%	<b>115</b>	<b>9%</b>
November	101	8%	<b>101</b>	<b>8%</b>
Dezember	88	7%	<b>103</b>	<b>8%</b>
<b>Total</b>	<b>1294</b>	<b>100%</b>	<b>1275</b>	<b>100%</b>



# 5.2. Unfallschwerpunkte

## 5.2.1 Unfallhäufigkeit

Mindestens 8 Unfälle 2008	2007	2008
Zürcher-/Auwiesenstrasse	22	15
Brühleck	7	12
Wülflinger-/S.Hirzelstrasse (Härti)	10	10
S. Hirzelstrasse/Anschluss A1 Ost	7	10
Talegg	26	9
Wülflinger-/Neftenbacherstrasse	9	9
Ohrbühlkreisel	1	9
Zürcher-/Rudolfstrasse/Bahnmeisterweg	9	8
Auwiesenstrasse/In der Au	6	8
Schwert	6	8

Lage

