

Verkehr 2007

Statistische Werte



Vorwort

In der unterdessen 35. Auflage vermittelt der Zählbericht wiederum zahlreiche Daten zu Verkehrsmengen, Geschwindigkeitsverhalten, Lärmsituationen und Unfallereignissen. Diese sind nicht allein für statistische Zwecke von Bedeutung, sondern dienen auch als Beurteilungsgrundlage bei Fragen der Strassengeometrie und Verkehrssteuerung sowie bei Lärm- und Sicherheitsproblemen.

Als „Chefredaktor“ hat Ueli Rüschi, Verkehrsingenieur a.D., die Zählberichte über all die Jahre wesentlich geprägt, insbesondere durch seine Illustrationen und Vorworte, die bestimmte Themen aufgegriffen und auch gezeigt haben, dass Statistik und Humor nicht zwingend unvereinbar sind. Zu erwähnen sind beispielsweise das „Pilot-Projekt Ufo-Landeplätze“ oder das kurze Plädoyer, Umleitungen zur Horizonterweiterung und zum Kennenlernen der Stadt zu nutzen.

In diesem Sinne möchten wir mit einer bemerkenswerten These von Ueli Rüschi schliessen und Sie herzlich einladen, sich den Verkehrsbericht 2007 zu „Gemüte“ zu führen:

„Wer bei Rot auf eine Lichtsignalanlage trifft, kommt von der falschen Seite.“

November 2008 / bap,hol

Herausgabe

Amt für Städtebau
Raum- und Verkehrsplanung
8402 Winterthur

Bearbeitung

Amt für Städtebau, Raum- und Verkehrsplanung
Stadtpolizei, Verkehrslenkung

Inhalt


	Seite
1. ALLGEMEINE WERTE	3
1.1 Verkehrsnetze	4
1.2 Motorfahrzeuge	5
1.3 Parkierung	6
1.4 Öffentlicher Verkehr	8
1.5 Verkehrsunfälle	9
2. VERKEHRSELASTUNGEN	10
Übersicht	11
2.1 Motorfahrzeugverkehr	12
2.2 Lastwagen- und Motorradverkehr	50
2.3 Knotenzählungen	54
2.4 Fahrradzählungen	61
2.5 Parkierung	68
3. GESCHWINDIGKEITEN	71
3.1 Strassenabschnitte	72
3.2 Tempo-30-Zonen	73
4. LÄRMBELASTUNGEN	75
4.1 Strassenverkehrslärm	76
5. VERKEHR SUNFÄLLE	79
5.1 Statistische Werte	80
5.2 Unfallschwerpunkte	82

1. Allgemeine Werte 2007

Inhaltsverzeichnis

Seite

1.1 Verkehrsnetze	4
1.1.1 Länge des öffentlichen Strassennetzes	4
1.1.2 Länge des Radroutennetzes	4
1.2 Motorfahrzeuge	5
1.2.1 Bestand und Motorisierungsgrad	5
1.2.2 Entwicklung 2003 - 2007	5
1.3 Parkierung	6
1.3.1 Parkkarten - Zonen	6
1.3.2 Parkplatzkataster	7
1.4 Öffentlicher Verkehr	8
1.4.1 Bus-Linien	8
1.5 Verkehrsunfälle	9
1.5.1 Mittelwerte (5 Jahre)	9
1.5.2 Entwicklung 1998 - 2007	9



1.1 Verkehrsnetze

1.1.1 Länge des öffentlichen Strassennetzes

Gesamtlänge	377 km
davon sind:	
- Nationalstrassen (Autobahn A1/A4)	14 km
- Staatsstrassen	54 km
- Gemeindestrassen	309 km

1.1.2 Länge des Radroutennetzes

Gesamtlänge	175 km
davon sind:	
- Radwege (strassenbegleitend)	23 km
- Radwege (Abschnitte mit Mfz-Verbot)	24 km
- Radstreifen	23 km
- verkehrsberuhigte Abschnitte	34 km
- Abschnitte mit geringer Mfz-Belastung	52 km
- übrige Netzabschnitte (ohne Massnahmen)	19 km

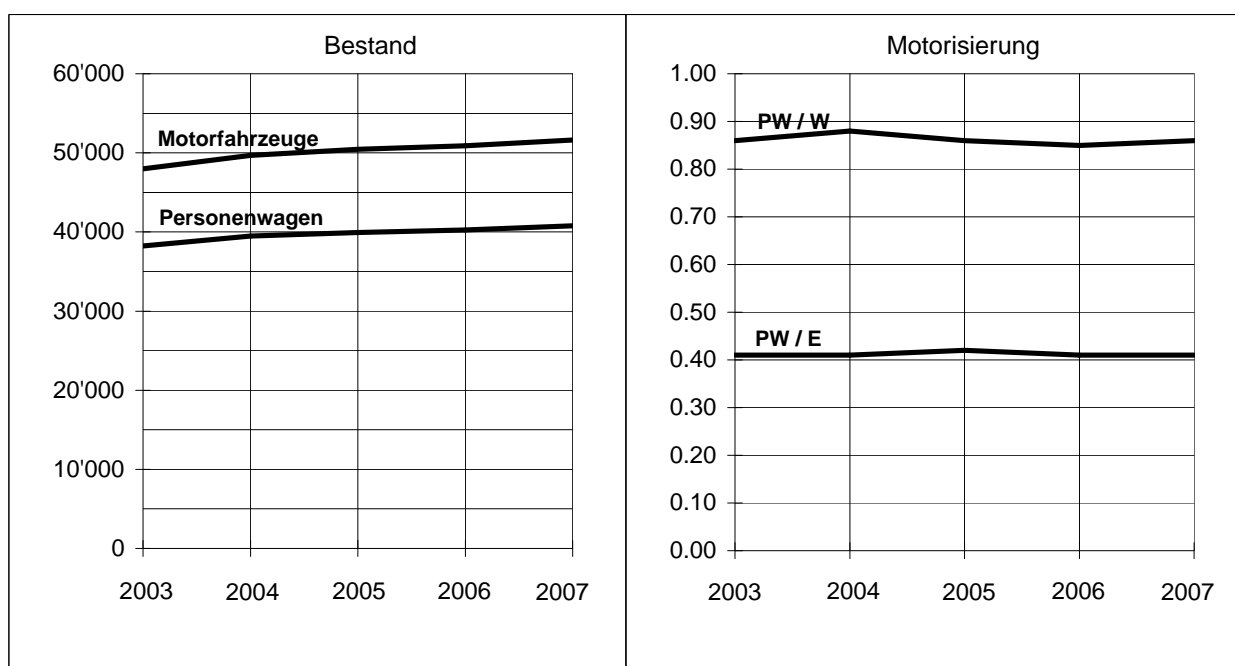
1.2 Motorfahrzeuge

1.2.1 Bestand und Motorisierungsgrad

Bestand	2005	2006	2007
Leichte Motorwagen			
Personenwagen	39'950	40'240	40'780
Lieferwagen	3'440	3'530	3'690
Schwere Motorwagen			
Lastwagen	420	410	380
Andere	110	100	100
Übrige Motorwagen			
Arbeitsmotorwagen etc.	470	480	500
Motorräder			
Motorräder, Dreiräder	5'380	5'550	5'640
Kleinmotorräder	670	570	540
Total	50'440	50'880	51'630
Motorfahrräder (Mofas)	4'190	4'360	3'190

Motorisierung	2005	2006	2007
Einwohner und Einwohnerinnen (E)	96'070	97'520	99'120
Wohnungen (W)	46'400	47'100	47'650
PW / E	0.416	0.413	0.411
PW / W	0.861	0.854	0.856

1.2.2 Entwicklung 2003 - 2007

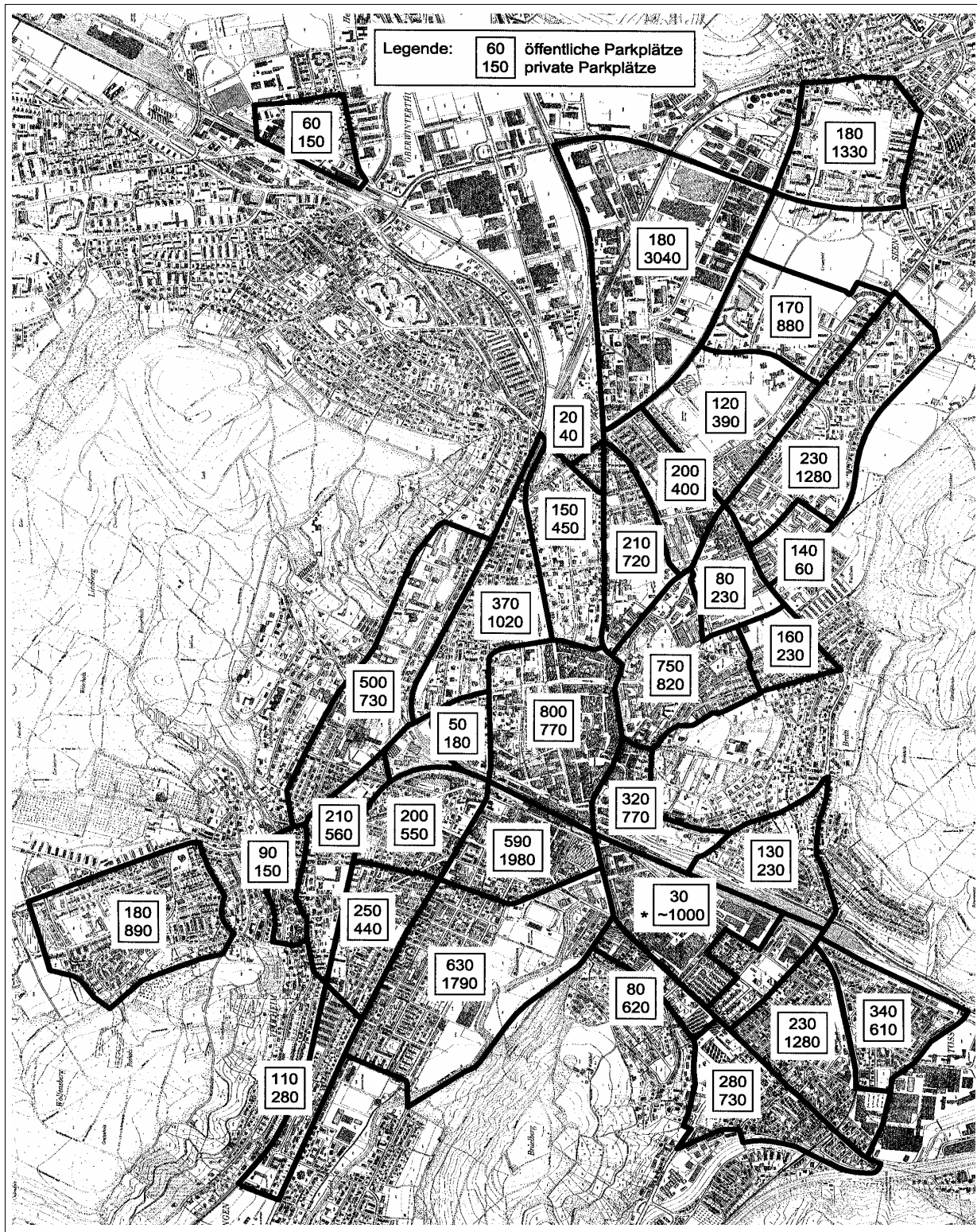


1.3 Parkierung

1.3.1 Parkkarten - Zonen

Zonen	Erstellungsjahr	markierte Parkplätze	immatrikulierte Personenwagen
A Wildbach	1991	20	107
B Inneres Lind	1989	237	322
C Sulzbergstrasse	1989	18	84
D Heiligberg	1991	27	27
E Seidenstrasse	1989	152	306
F Neuwiesen	1994	334	979
G Gutschick	1994	117	1006
H Äusseres Lind	1997	118	278
H Erweiterung	2000	38	80
I Ruhtal	1998	160	396
I Erweiterung	2000	46	52
J Kantonsschule	2000	121	248
J Erweiterung Leimenegg	2005	30	84
K Mühlebrücke	2000	80	238
L Feld	2001	68	204
L Erweiterung Feld	2007	77	320
M Eduard Steiner	2003	42	248
N Gaswerk	2003	55	131
O Neuwiesen-Tell	2004	78	225
P Adlergarten	2004	50	107
Q Zeughaus/Mattenbach	2007	154	329
R Guggenbühl	2004	101	744
S Schick	2005	54	118
T Hegifeld	2005	31	106

1.3.2 Parkplatzkataster



laufende Erhebungen

* gemäss Studie Sulzerareal Stadtmitte, Verkehr und Parkierung/Nachführung BPA

1.4 Öffentlicher Verkehr

1.4.1 Bus-Linien

Gesamte Linienlänge auf Stadtgebiet **171.8 km**
gemäss Fahrplan 2008 (09.12.2007)

- davon Stadtbus	Linie	138.7 km
Oberwinterthur - Töss	1	6.8
Wülflingen - Seen	2	8.2
Rosenberg - Oberseen	3	8.1
HB - Breite	4	4.7
Dätttau - Technorama	5	11.8
HB - Lindenplatz (via Schlosstal)	7	5.0
Lindenplatz - Steig - Dätttau	8	8.3
Ohrbühl - Moosacker - Klösterli Iberg	9	6.6
HB - Bahnhof Oberwinterthur - Hegi im Gern	10	6.9
HB - Steig	11	4.0
HB - Bruderhaus	12	9.5
HB - Bahnhof Hegi	14	7.1
Bahnhof Oberwinterthur - Wiesendangen	610	1.8
Bahnhof Oberwinterthur - Gundetswil	611	1.8
Winterthur HB - Bassersdorf	660	4.6
Winterthur HB - Dättlikon	665	4.7
Winterthur HB - Elsau	680	5.2
Nachtbus Winterthur HB - Welsikon	N61	8.9
Nachtbus Winterthur HB - Bhf Wiesendangen	N65	11.5
Nachtbus Winterthur HB - Kempthal	N66	8.6
Nachtbus Winterthur HB - Dättlikon	N67	4.6
- davon Postautolinien		33.1 km
Bahnhof Oberwinterthur - Altikon	615	1.8
Winterthur HB - Neftenbach - Flaach - Rafz	670	4.7
Winterthur HB - Hettlingen - Flaach	676	3.0
Winterthur HB - Elsau - Schlatt - Girenbad	680	5.2
Winterthur HB - Eidberg	681	8.6
Nachtbus Winterthur HB - Buch a. I./Flaach	N64	3.4
Nachtbus Winterthur HB - Wila	N68	6.4

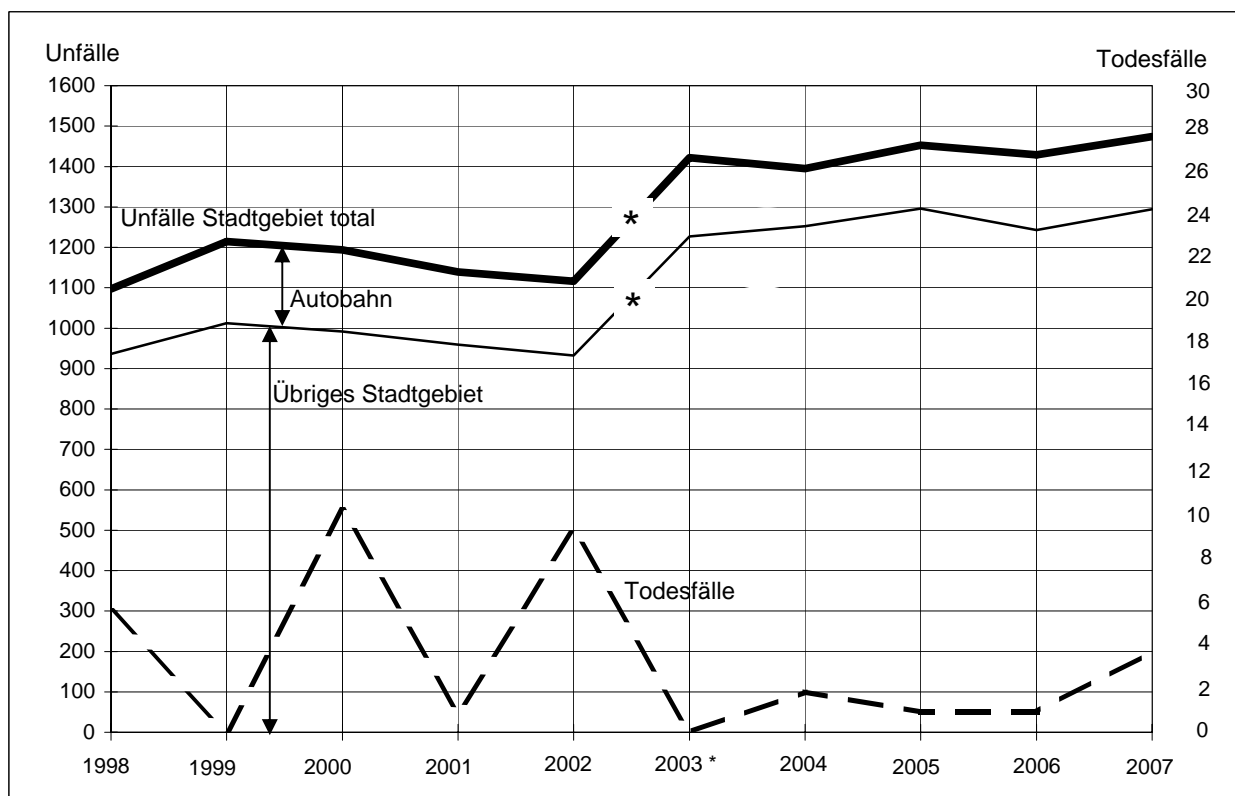
	2005	2006	2007
Linienlängen Stadtbus in km	217.3	218.9	219.9
davon auf Stadtgebiet	136.2	137.8	138.7
Betriebskilometer Stadtbus in Mio km	4.4	4.4	4.5
davon mit Trolleybussen	1.7	1.7	1.7
mit Autobussen	2.7	2.7	2.8

1.5 Verkehrsunfälle

1.5.1 Mittelwerte

Jahresperiode	registrierte Unfälle pro Jahr auf Stadtgebiet			
	Autobahn	Übrige	Total	Todesfälle
1971-1975	30	866	896	15
1976-1980	55	797	852	10
1981-1985	65	834	899	8
1986-1990	133	837	970	7
1991-1995	169	893	1062	5
1996-2000	201	986	1188	5
2001-2002	182	946	1128	6
2003-2007 *	172	1262	1435	2
2007	180	1294	1474	4

1.5.2 Entwicklung 1998 - 2007




* Die in Tabelle und Grafik ausgewiesene starke Zunahme der Unfallereignisse ab 2003 ist auf eine neue Erfassungsmethode zurückzuführen. Die Werte lassen sich daher nur beschränkt miteinander vergleichen.

2. Verkehrsbelastungen 2007

Inhaltsverzeichnis

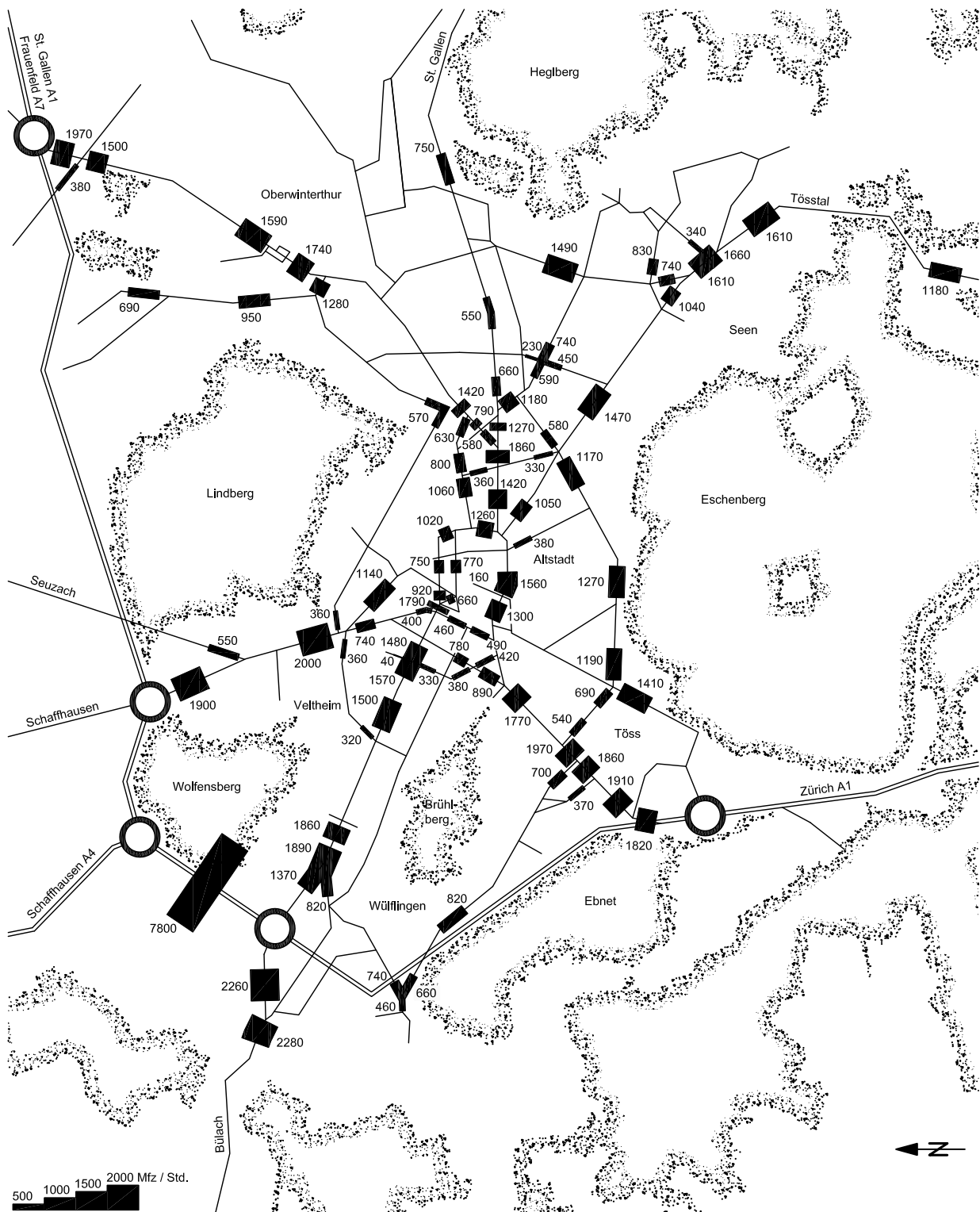
	Seite
Übersicht	11
2.1 Motorfahrzeugverkehr (Automaten)	12
2.1.1 Autobahn A1	13
2.1.2 Einfallstrassen	14
2.1.3 Stadtkreisverbindungen	23
2.1.4 Altstadttring	30
2.1.5 Weitere Messungen	36
2.1.6 Technikumstrasse	48
2.2 Lastwagen- und Motorradverkehr	50
2.2.1 Lastwagenverkehr	51
2.2.2 Motorradverkehr	53
2.3 Knotenbelastungen	54
2.3.1 Schlosstal-/Wieshofstrasse	55
2.3.2 Wülflinger-/Salomon Hirzelstrasse (Schloss)	56
2.3.3 Wülflinger-/Schützenstrasse	57
2.3.4 Grüzefeld-/Scheideggstrasse	58
2.3.5 Tösstal-/Kanzleistrasse	59
2.3.6 Bahnhofplatz	60
2.4 Fahrradverkehr	61
2.4.1 Schlosstal-/Wieshofstrasse	62
2.4.2 Wülflinger-/Salomon Hirzelstrasse (Schloss)	63
2.4.3 Wülflinger-/Schützenstrasse	64
2.4.4 Grüzefeld-/Scheideggstrasse	65
2.4.5 Tösstal-/Kanzleistrasse	66
2.4.6 Bahnhofplatz	67
2.5 Parkierung	68
2.5.1 Parkplatzkataster Buchacker	69
2.5.2 Parkplatzkataster Bader	70



Übersicht

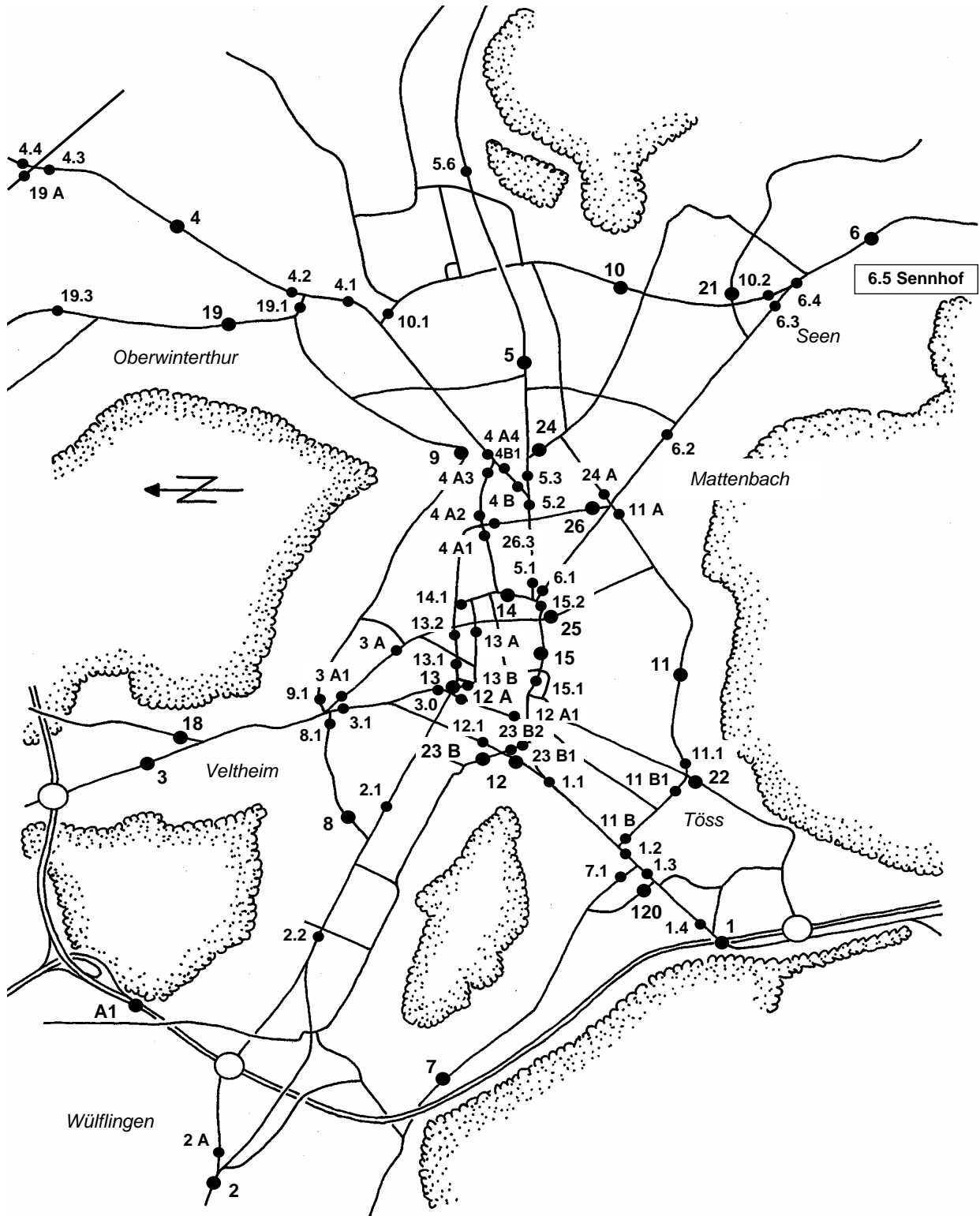
2007

Querschnittswerte 17-18 Uhr



2.1 Motorfahrzeugverkehr

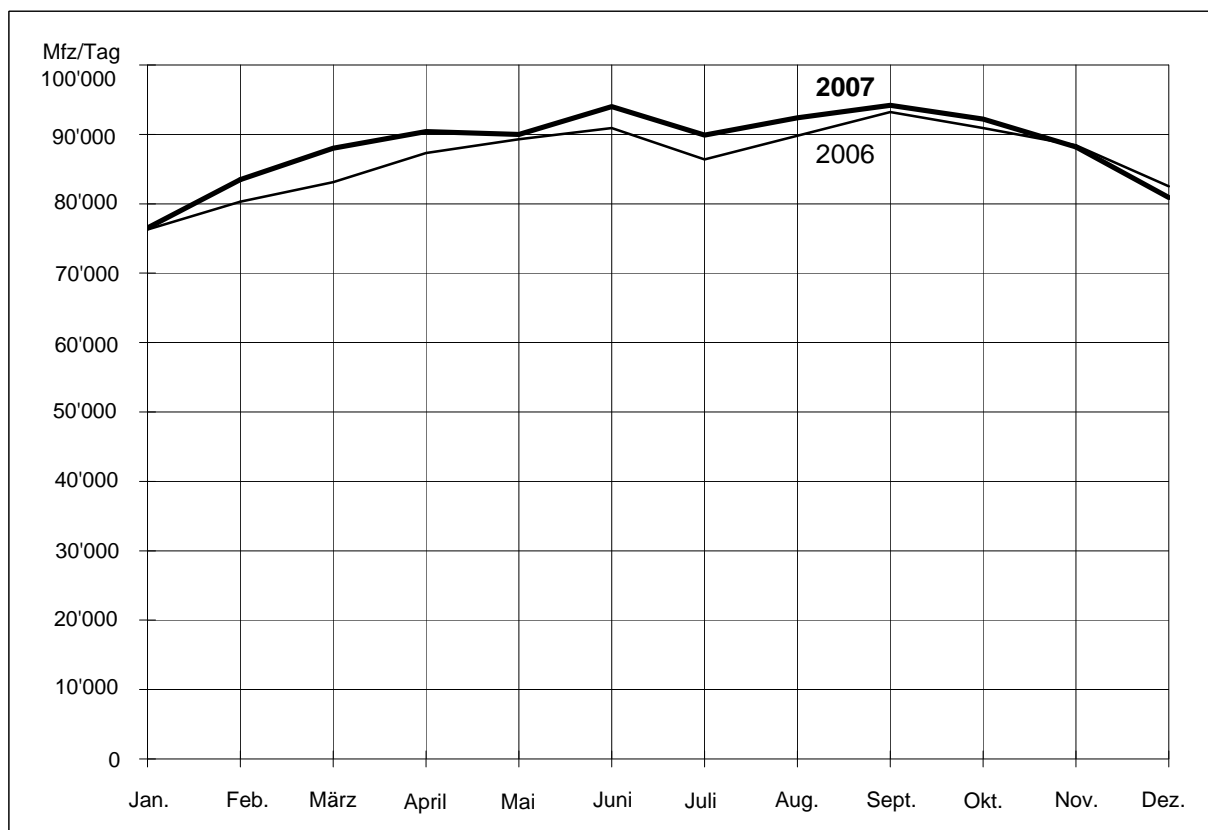
Standorte der Zählstellen (automatische Erfassung)



2.1.1 Autobahn A1

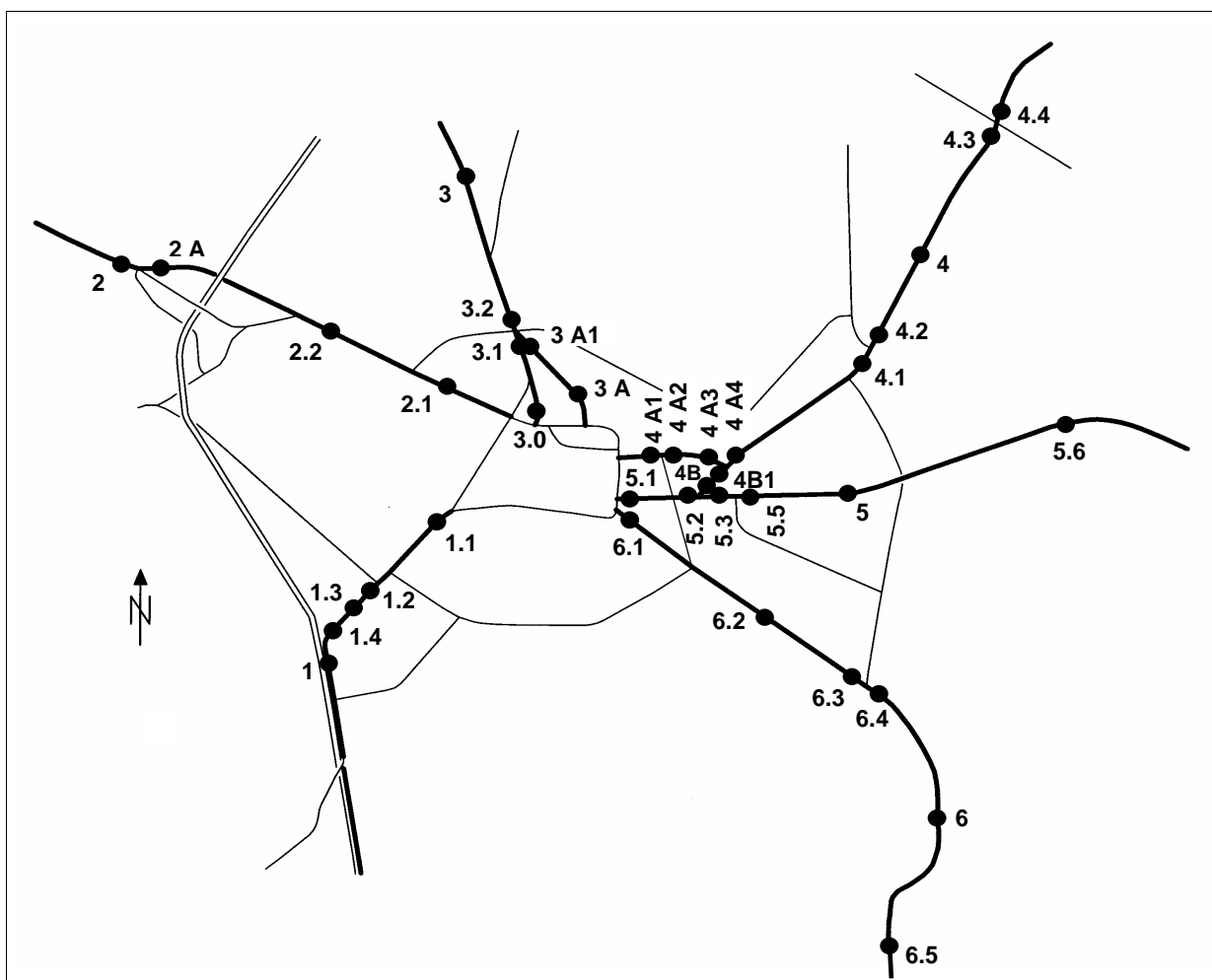
Durchschnittlicher Tagesverkehr (Montag - Sonntag)

Monat	2003	2004	2005	2006	2007
Januar	69'600	70'100	74'900	76'300	76'500
Februar	73'000	76'900	76'700	80'300	83'500
März	80'800	82'700	84'400	83'100	88'000
April	83'300	84'700	88'900	87'300	90'400
Mai	83'500	84'300	88'900	89'300	90'000
Juni	84'700	86'200	91'600	90'900	94'000
Juli	81'000	82'600	88'600	86'400	89'900
August	83'500	86'200	89'900	89'800	92'400
September	87'400	88'400	91'400	93'200	94'200
Oktober	85'700	86'200	89'100	90'900	92'200
November	82'800	83'500	86'100	88'400	88'200
Dezember	76'300	78'000	80'300	82'500	80'900
Mittelwert	81'000	82'500	85'900	86'500	88'400
Entwicklung	81'000	+ 1'500 (2%)	+ 3'400 (4%)	+ 600 (1%)	+ 1'900 (2%)



2.1.2 Einfallstrassen

Zählstellen



Zählwerte (Werktag)

Zählstellen	Datum	SSV 07-08 Uhr	SSV 17-18 Uhr	T 16 06-22 Uhr	T 24 00-24 Uhr
1 Zürcherstrasse	Di 27.03.	1'699	1'821	23'236	26'171
1.1 Zürcherstrasse	Di 27.03.	1'554	1'765	23'640	26'530
1.2 Zürcherstrasse	Di 27.03.	1'747	1'972	25'490	28'393
1.3 Zürcherstrasse	Di 27.03.	1'727	1'855	24'494	27'418
1.4 Zürcherstrasse	Di 27.03.	1'789	1'907	24'224	27'108
2 Wülflingerstrasse	Di 17.04.	1'976	2'277	22'323	23'819
2.1 Wülflingerstrasse	Di 27.03.	1'173	1'498	16'921	18'215
2.2 Wülflingerstrasse	Di 27.03.	1'530	1'855	19'608	20'936
2 A Salomon Hirzelstrasse	Di 17.04.	1'951	2'261	21'281	22'831
3 Schaffhauserstrasse	Di 17.04.	1'535	1'898	18'971	20'363
3.0 Schaffhauserstrasse	Di 27.03.	299	403	4'893	5'316
3.1 Schaffhauserstrasse	Di 27.03.	732	738	8'920	9'539
3.2 Schaffhauserstrasse	Di 27.03.	1'737	1'995	22'574	24'147
3 A Lindstrasse	Di 27.03.	883	1'135	12'773	13'622
3 A1 Lindstrasse	Di 27.03.	866	1'009	12'079	13'007

Zählstellen	Datum	SSV	SSV	T 16	T 24
		07-08 Uhr	17-18 Uhr	06-22 Uhr	00-24 Uhr
4 Frauenfelderstrasse	Di 08.05.	1'393	1'594	17'781	19'205
4.1 Frauenfelderstrasse			Bauarbeiten		
4.2 Frauenfelderstrasse	Di 27.03.	1'394	1'739	19'129	20'731
4.3 Frauenfelderstrasse	Di 27.03.	1'251	1'498	15'850	17'144
4.4 Frauenfelderstrasse	Di 27.03.	1'650	1'967	19'990	21'605
4 A1 Römerstrasse	Di 27.03.	726	1'057	11'093	11'830
4 A2 Römerstrasse	Di 27.03.	574	802	8'497	9'146
4 A3 Römerstrasse	Di 27.03.	523	625	7'126	7'760
4 A4 Römerstrasse	Di 27.03.	1'123	1'418	16'442	18'064
4 B Thurgauerstrasse	Di 27.03.	480	579	7'416	8'312
4 B1 Thurgauerstrasse	Di 27.03.	600	793	9'316	10'304
5 St. Gallerstrasse	Di 27.03.	371	549	5'335	5'882
5.1 St. Gallerstrasse	Di 27.03.	1'160	1'420	18'585	20'484
5.2 St. Gallerstrasse	Di 27.03.	1'449	1'858	22'730	24'859
5.3 St. Gallerstrasse	Di 27.03.	968	1'268	15'340	16'571
5.5 St. Gallerstrasse	Di 27.03.	453	656	7'127	7'736
5.6 St. Gallerstrasse	Di 13.03.	664	750	7'624	8'262
6 Tösstalstrasse	Di 13.03.	1'141	1'614	14'492	15'589
6.1 Tösstalstrasse	Di 27.03.	802	1'046	11'716	12'919
6.2 Tösstalstrasse			keine Werte		
6.3 Tösstalstrasse	Di 27.03.	826	1'039	11'041	12'097
6.4 Tösstalstrasse	Di 27.03.	1'340	1'776	18'498	20'066
6.5 Tösstalstrasse	Di 27.03.	858	1'179	10'881	11'700

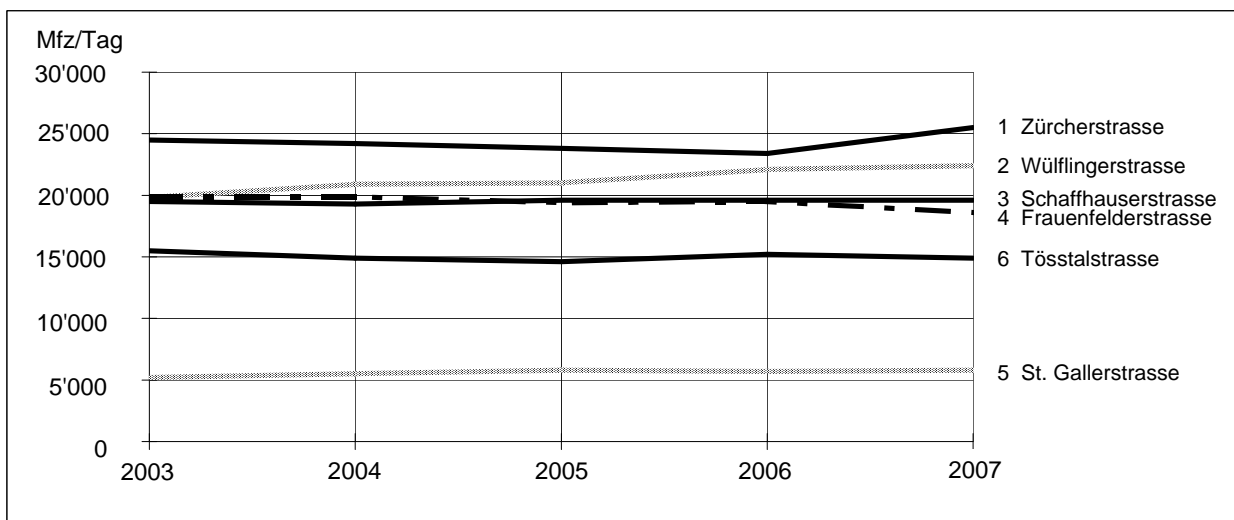


Zürcherstrasse Zentrum Töss

Verkehrsentwicklung 2003 - 2007

Durchschnittlicher Tagesverkehr DTV (Montag - Sonntag)

Zählstellen	2003	2004	2005	2006	2007
1 Zürcherstrasse	24'500	24'200	23'800	23'400	25'500
1.1 Zürcherstrasse	26'200	25'000	26'000	keine Werte	26'200
1.2 Zürcherstrasse	26'000	25'700	26'400	26'400	27'700
1.3 Zürcherstrasse	25'300	26'000	25'500	25'300	26'700
1.4 Zürcherstrasse	25'000	24'600	25'100	25'100	26'200
2 Wülflingerstrasse	19'800	20'900	21'000	22'100	22'400
2.1 Wülflingerstrasse	16'000	17'300	16'600	18'300	18'300
2.2 Wülflingerstrasse	17'700	19'000	18'900	20'400	20'400
2 A Salomon Hirzelstrasse	18'300	19'400	19'700	20'700	22'200
3 Schaffhauserstrasse	19'500	19'300	19'600	19'600	19'600
3.0 Schaffhauserstrasse	5'400	5'300	5'100	5'100	5'100
3.1 Schaffhauserstrasse	10'100	10'100	10'300	9'500	9'800
3.2 Schaffhauserstrasse	23'800	22'800	22'700	23'500	23'500
3 A Lindstrasse	12'500	11'900	11'200	12'000	12'600
3 A1 Lindstrasse	11'800	11'400	11'400	12'200	12'100
4 Frauenfelderstrasse	19'900	19'900	19'400	19'500	18'600
4.1 Frauenfelderstrasse	keine Werte	keine Werte	25'300	25'800	Bauarbeiten 19'900
4.2 Frauenfelderstrasse	18'900	20'700	21'100	21'300	16'100
4.3 Frauenfelderstrasse	16'600	16'700	16'600	17'000	20'300
4.4 Frauenfelderstrasse	20'600	20'700	20'400	20'600	11'000
4 A1 Römerstrasse					8'700
4 A2 Römerstrasse					7'400
4 A3 Römerstrasse					17'400
4 A4 Römerstrasse					8'100
4 B Thurgauerstrasse	9'500	9'000	8'800	9'300	10'000
4 B1 Thurgauerstrasse					5'800
5 St. Gallerstrasse	5'200	5'500	5'800	5'700	19'800
5.1 St. Gallerstrasse	17'900	18'200	20'000	19'200	23'700
5.2 St. Gallerstrasse	22'100	22'800	24'500	23'000	25'600
5.3 St. Gallerstrasse	13'100	14'300	16'200	14'200	7'400
5.5 St. Gallerstrasse	6'800	7'000	7'500	7'100	7'800
5.6 St. Gallerstrasse	7'900	8'300	8'300	9'200	14'900
6 Tösstalstrasse	15'500	14'900	14'600	15'200	13'200
6.1 Tösstalstrasse	12'300	12'400	11'000	12'400	keine Werte
6.2 Tösstalstrasse	17'900	18'100	19'900	18'100	12'100
6.3 Tösstalstrasse	12'400	11'600	11'000	11'600	19'800
6.4 Tösstalstrasse	20'200	19'100	19'200	19'400	11'500
6.5 Tösstalstrasse	12'300	10'900	11'300	11'200	



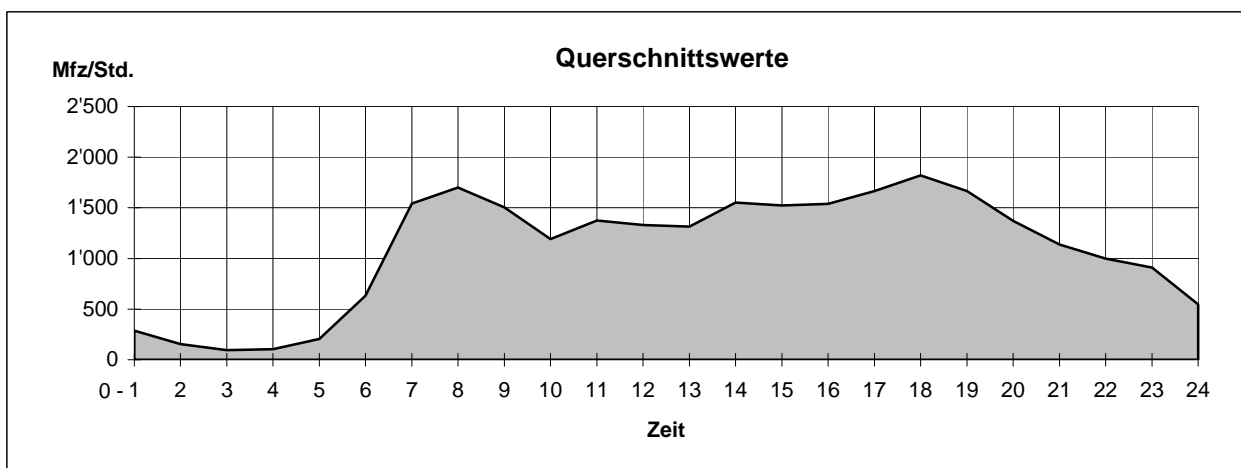
Zürcherstrasse

(Rieter)

Zählstelle 1

Dienstag, 27.03.2007

Zeit	Richtung	Stadt	Total	Richtung	Zürich
	Mfz	1'000 500 0		Mfz	0 500 1'000
00-01	180		287		107
01-02	94		156		62
02-03	52		94		42
03-04	61		104		43
04-05	98		204		106
05-06	228		632		404
06-07	554		1'542		988
07-08	743		1'699		956
08-09	819		1'504		685
09-10	593		1'192		599
10-11	692		1'376		684
11-12	624		1'331		707
12-13	654		1'316		662
13-14	805		1'553		748
14-15	741		1'523		782
15-16	760		1'538		778
16-17	726		1'665		939
17-18	764		1'821		1'057
18-19	751		1'666		915
19-20	767		1'373		606
20-21	622		1'139		517
21-22	488		998		510
22-23	437		911		474
23-24	289		547		258
T16 (06-22)	11'103		23'236		12'133
T24 (00-24)	12'542		26'171		13'629
SSV (07-08)	743		1'699		956
SSV (17-18)	764		1'821		1'057



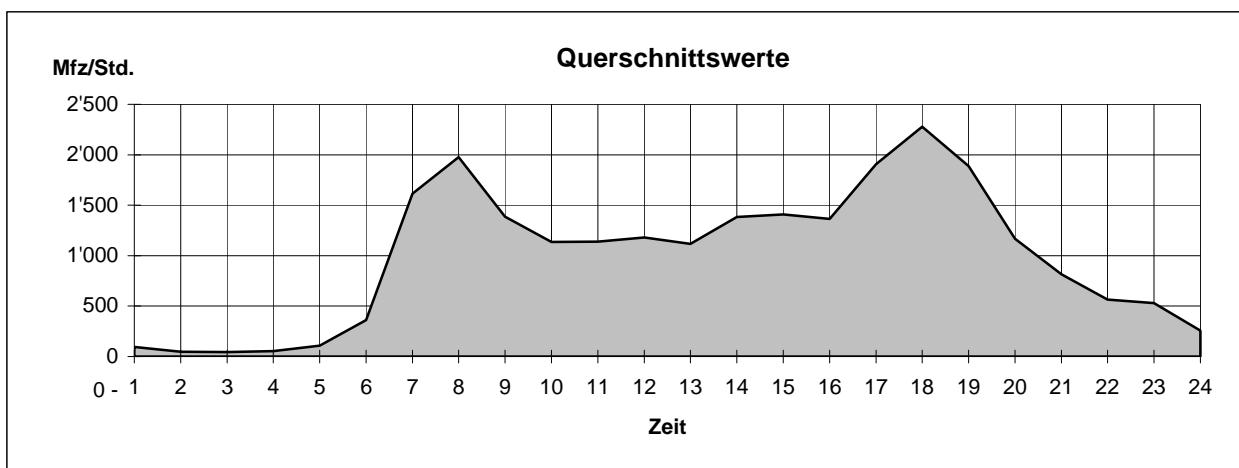
Wüflingerstrasse

Zählstelle 2

(Härti)

Dienstag, 17.04.2007

Zeit	Richtung	Stadt	Total	Richtung	Pfungen
	Mfz	1'000 500 0	Mfz	0 500 1'000	Mfz
00-01	28		94		66
01-02	16		48		32
02-03	22		44		22
03-04	24		54		30
04-05	61		107		46
05-06	197		362		165
06-07	883		1'615		732
07-08	1'144		1'976		832
08-09	857		1'388		531
09-10	642		1'135		493
10-11	582		1'138		556
11-12	513		1'179		666
12-13	546		1'116		570
13-14	740		1'383		643
14-15	715		1'410		695
15-16	651		1'363		712
16-17	865		1'907		1'042
17-18	1'155		2'277		1'122
18-19	922		1'888		966
19-20	600		1'169		569
20-21	357		815		458
21-22	243		564		321
22-23	173		531		358
23-24	107		256		149
T16 (06-22)	11'415		22'323		10'908
T24 (00-24)	12'043		23'819		11'776
SSV (07-08)	1'144		1'976		832
SSV (17-18)	1'155		2'277		1'122



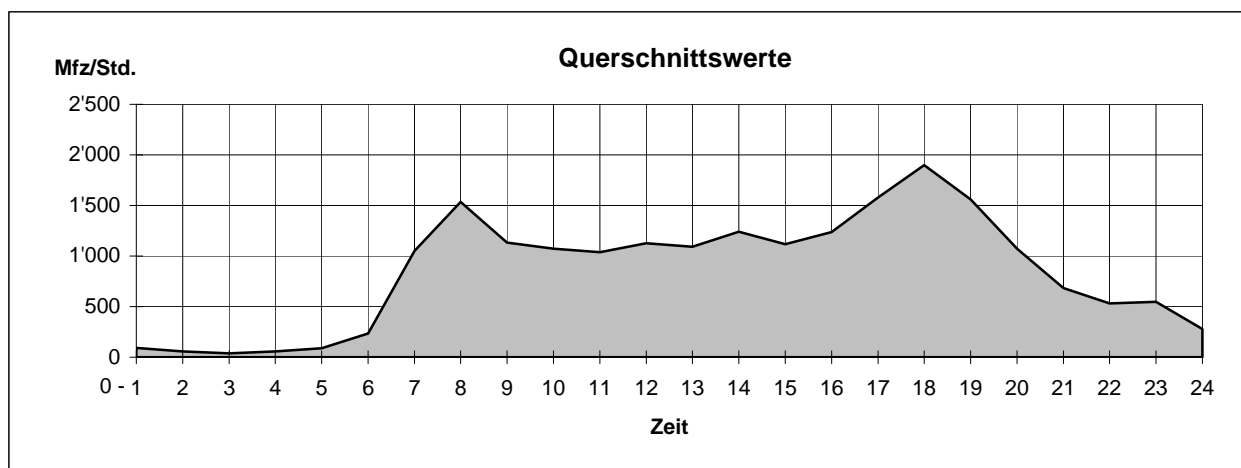
Schaffhauserstrasse

Zählstelle 3

(Schützenhaus)

Dienstag, 17.04.2007

Zeit	Richtung	Stadt		Total	Schaffhausen		Mfz
		Mfz	Mfz		Mfz	Mfz	
00-01	47	1'000	500	93	0	500	46
01-02	32			56			24
02-03	14			39			25
03-04	31			57			26
04-05	39			88			49
05-06	124			235			111
06-07	447			1'052			605
07-08	586			1'535			949
08-09	483			1'132			649
09-10	477			1'073			596
10-11	511			1'037			526
11-12	641			1'127			486
12-13	540			1'091			551
13-14	557			1'240			683
14-15	536			1'118			582
15-16	655			1'238			583
16-17	862			1'580			718
17-18	1'064			1'898			834
18-19	901			1'561			660
19-20	520			1'073			553
20-21	376			684			308
21-22	329			532			203
22-23	324			546			222
23-24	150			278			128
T16 (06-22)	9'485			18'971			9'486
T24 (00-24)	10'246			20'363			10'117
SSV (07-08)	586			1'535			949
SSV (17-18)	1'064			1'898			834



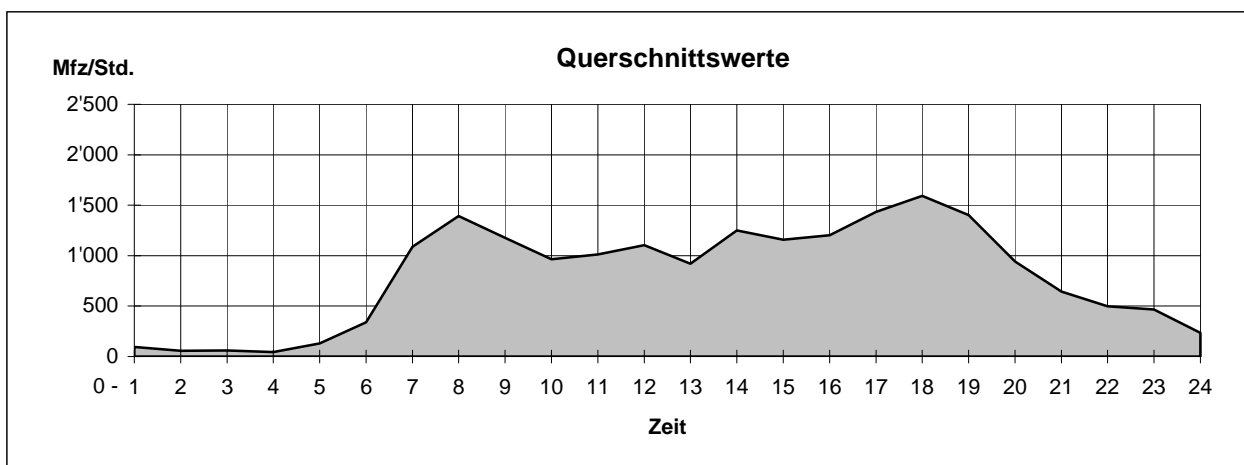
Frauenfelderstrasse

(Technorama)

Zählstelle 4

Dienstag, 08.05.2007

Zeit	Richtung	Stadt	Total	Richtung	Frauenfeld
	Mfz	1'000 500 0	Mfz	0 500 1'000	Mfz
00-01	37		94		57
01-02	31		57		26
02-03	33		59		26
03-04	18		44		26
04-05	81		130		49
05-06	208		339		131
06-07	686		1'088		402
07-08	921		1'393		472
08-09	780		1'177		397
09-10	535		965		430
10-11	491		1'013		522
11-12	487		1'105		618
12-13	358		920		562
13-14	585		1'249		664
14-15	543		1'158		615
15-16	503		1'202		699
16-17	563		1'434		871
17-18	619		1'594		975
18-19	561		1'401		840
19-20	433		941		508
20-21	282		643		361
21-22	203		498		295
22-23	201		467		266
23-24	109		234		125
T16 (06-22)	8'550		17'781		9'231
T24 (00-24)	9'268		19'205		9'937
SSV (07-08)	921		1'393		472
SSV (17-18)	619		1'594		975



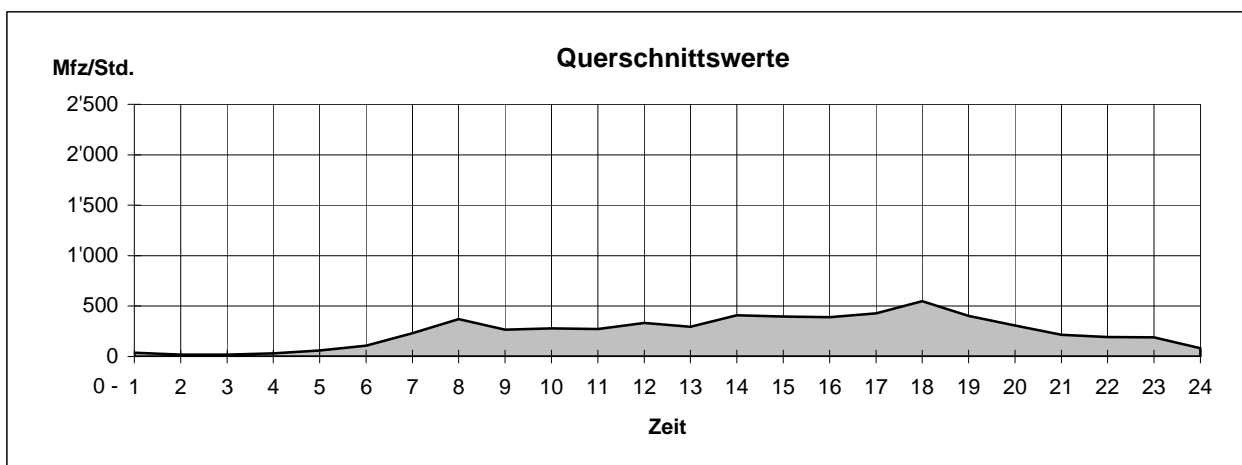
St. Gallerstrasse

(Grüze)

Zählstelle 5

Dienstag, 27.03.2007

Zeit	Richtung	Stadt			Total	Richtung	Räterschen		
	Mfz	1'000	500	0		Mfz	0	500	1'000
00-01	14				38				24
01-02	8				18				10
02-03	3				18				15
03-04	16				32				16
04-05	34				61				27
05-06	75				108				33
06-07	164				233				69
07-08	284				371				87
08-09	165				266				101
09-10	163				280				117
10-11	133				272				139
11-12	126				332				206
12-13	117				294				177
13-14	219				408				189
14-15	188				395				207
15-16	194				390				196
16-17	161				427				266
17-18	194				549				355
18-19	163				402				239
19-20	127				307				180
20-21	90				216				126
21-22	53				193				140
22-23	60				191				131
23-24	33				81				48
T16 (06-22)	2'541				5'335				2'794
T24 (00-24)	2'784				5'882				3'098
SSV (07-08)	284				371				87
SSV (17-18)	194				549				355



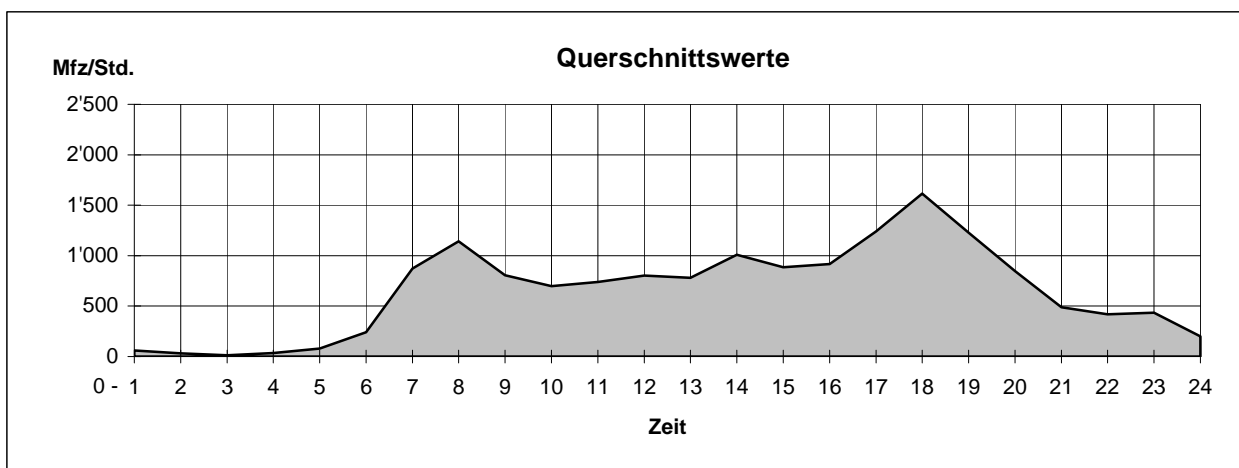
Tösstalstrasse

Zählstelle 6

(Moosacker)

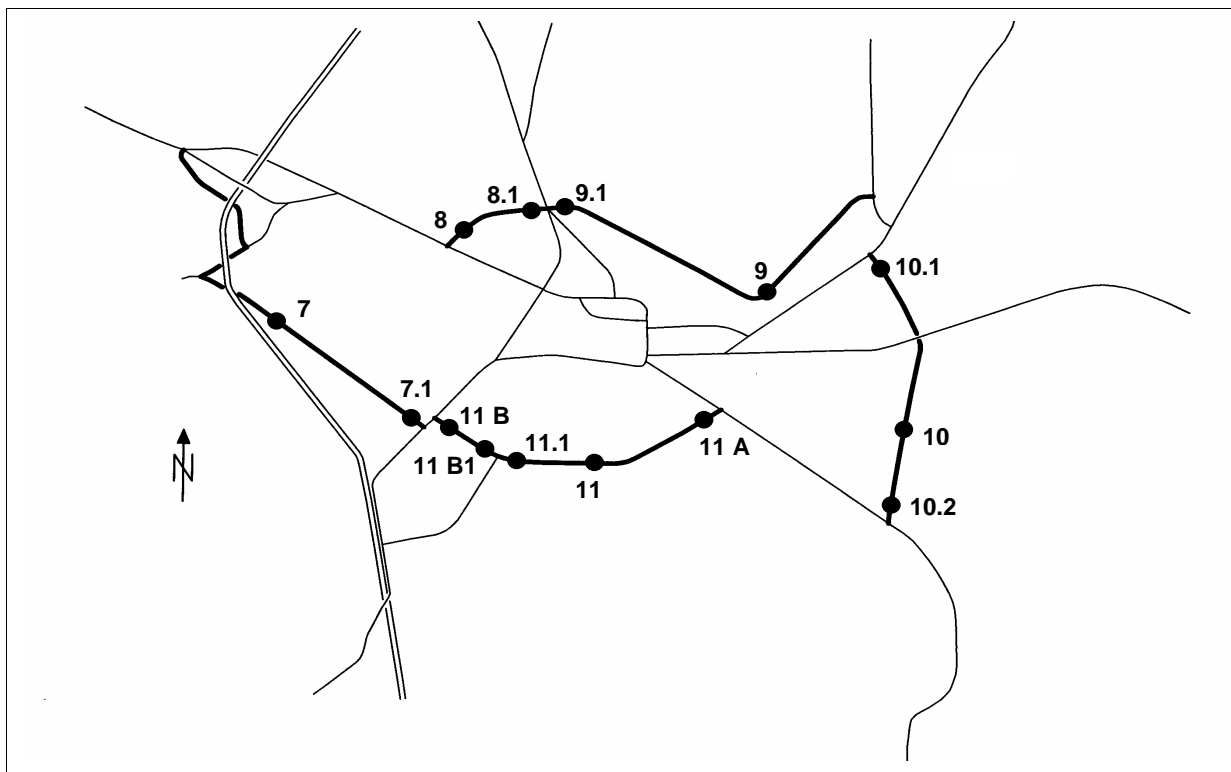
Dienstag, 13.03.2007

Zeit	Richtung	Stadt			Total	Richtung	Tösstal		
	Mfz	1'000	500	0		Mfz	0	500	1'000
00-01	24				60				36
01-02	12				31				19
02-03	7				13				6
03-04	18				35				17
04-05	43				80				37
05-06	161				241				80
06-07	557				874				317
07-08	674				1'141				467
08-09	510				806				296
09-10	390				699				309
10-11	341				740				399
11-12	339				804				465
12-13	364				779				415
13-14	543				1'009				466
14-15	435				885				450
15-16	445				916				471
16-17	583				1'242				659
17-18	743				1'614				871
18-19	577				1'229				652
19-20	415				847				432
20-21	198				489				291
21-22	148				418				270
22-23	162				436				274
23-24	73				201				128
T16 (06-22)	7'262				14'492				7'230
T24 (00-24)	7'762				15'589				7'827
SSV (07-08)	674				1'141				467
SSV (17-18)	743				1'614				871



2.1.3 Stadtkreisverbindungen

Zählstellen



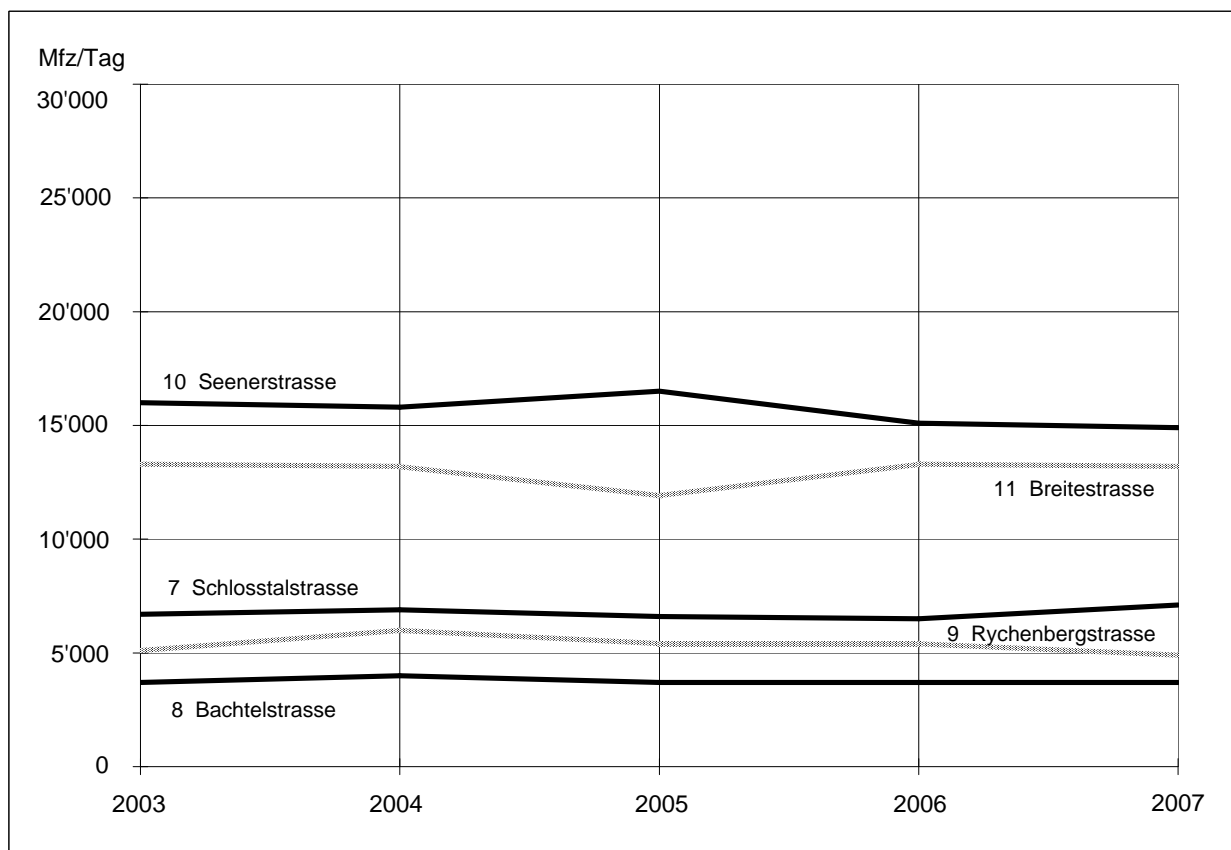
Zählwerte (Werktag)

Zählstellen	Datum	SSV 07-08 Uhr	SSV 17-18 Uhr	T 16 06-22 Uhr	T 24 00-24 Uhr
7 Schlosstalstrasse	Di 27.03.	653	819	7'249	7'735
7.1 Schlosstalstrasse	Di 27.03.	698	700	8'061	8'657
8 Bachtelstrasse	Di 27.03.	271	316	3'533	3'779
8.1 Bachtelstrasse	Di 27.03.	302	357	4'304	4'628
9 Rychenbergstrasse	Di 08.05.	466	569	5'161	5'387
9.1 Rychenbergstrasse	Di 27.03.	285	359	3'517	3'709
10 Seenerstrasse	Di 13.03.	1'075	1'488	14'460	15'446
10.1 Seenerstrasse			Bauarbeiten		
10.2 Seenerstrasse	Di 27.03.	523	739	7'730	8'264
11 Breitestrasse	Di 13.03.	1'146	1'273	13'482	14'486
11.1 Breitestrasse	Di 27.03.	1'039	1'194	13'192	14'091
11 A Unterer Deutweg	Di 27.03.	1'156	1'167	14'205	15'126
11 B Untere Briggerstrasse	Di 27.03.	442	535	5'896	6'376
11 B1 Untere Briggerstrasse	Di 27.03.	471	685	6'228	6'608

Verkehrsentwicklung 2003 - 2007

Durchschnittlicher Tagesverkehr DTV (Montag - Sonntag)

Zählstellen	2003	2004	2005	2006	2007
7 Schlosstalstrasse	6'700	6'900	6'600	6'500	7'100
7.1 Schlosstalstrasse	7'200	7'200	7'300	7'500	8'000
8 Bachtelstrasse	3'700	4'000	3'700	3'700	3'700
8.1 Bachtelstrasse	4'500	4'300	4'500	4'500	4'500
9 Rychenbergstrasse	5'100	6'000	5'400	5'400	4'900
9.1 Rychenbergstrasse	4'400	4'300	4'200	3'600	3'500
10 Seenerstrasse	16'000	15'800	16'500	15'100	14'900
10.1 Seenerstrasse	keine Werte	keine Werte	Bauarbeiten	Bauarbeiten	Bauarbeiten
10.2 Seenerstrasse	8'100	7'900	8'600	8'100	8'100
11 Breitestrasse	13'300	13'200	11'900	13'300	13'200
11.1 Breitestrasse	12'700	12'500	12'200	12'800	13'400
11 A Unterer Deutweg	keine Werte	Bauarbeiten	13'400	13'800	14'500
11 B Untere Briggerstrasse	5'600	6'100	5'900	5'800	6'100
11 B1 Untere Briggerstrasse	6'300	6'000	5'600	5'900	6'300



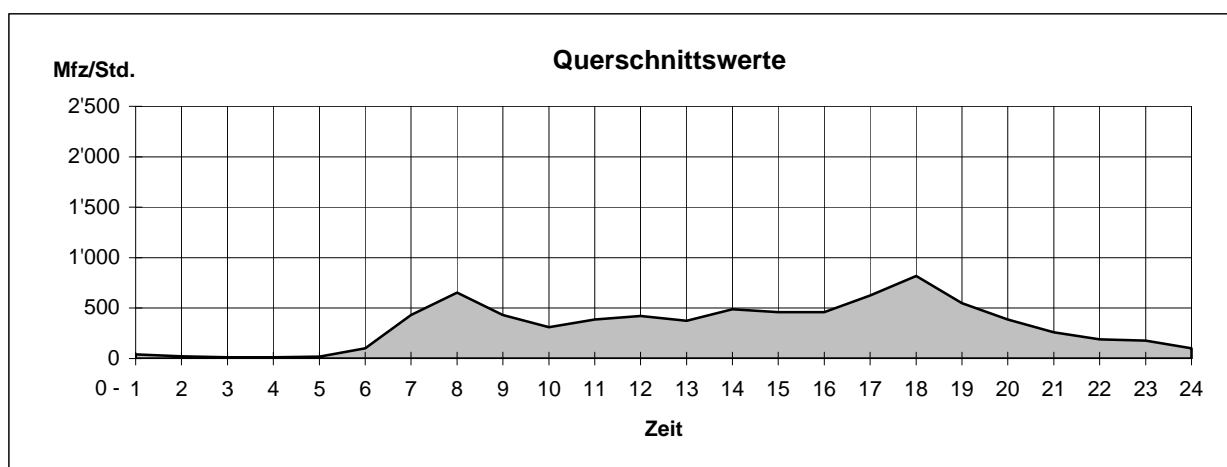
Schlosstalstrasse

Zählstelle 7

(Lettenstrasse)

Dienstag, 27.03.2007

Zeit	Töss		Total	Wülflingen	
	Richtung	Mfz		Richtung	Mfz
		1'000 500 0		0 500 1'000	
00-01	Mfz 20		Mfz 42		Mfz 22
01-02	9		21		12
02-03	5		14		9
03-04	7		12		5
04-05	11		18		7
05-06	70		101		31
06-07	277		430		153
07-08	462		653		191
08-09	279		431		152
09-10	181		311		130
10-11	207		387		180
11-12	209		423		214
12-13	171		373		202
13-14	263		490		227
14-15	239		459		220
15-16	215		461		246
16-17	263		625		362
17-18	342		819		477
18-19	237		549		312
19-20	178		387		209
20-21	116		261		145
21-22	95		190		95
22-23	79		178		99
23-24	43		100		57
T16 (06-22)	3'734		7'249		3'515
T24 (00-24)	3'978		7'735		3'757
SSV (07-08)	462		653		191
SSV (17-18)	342		819		477



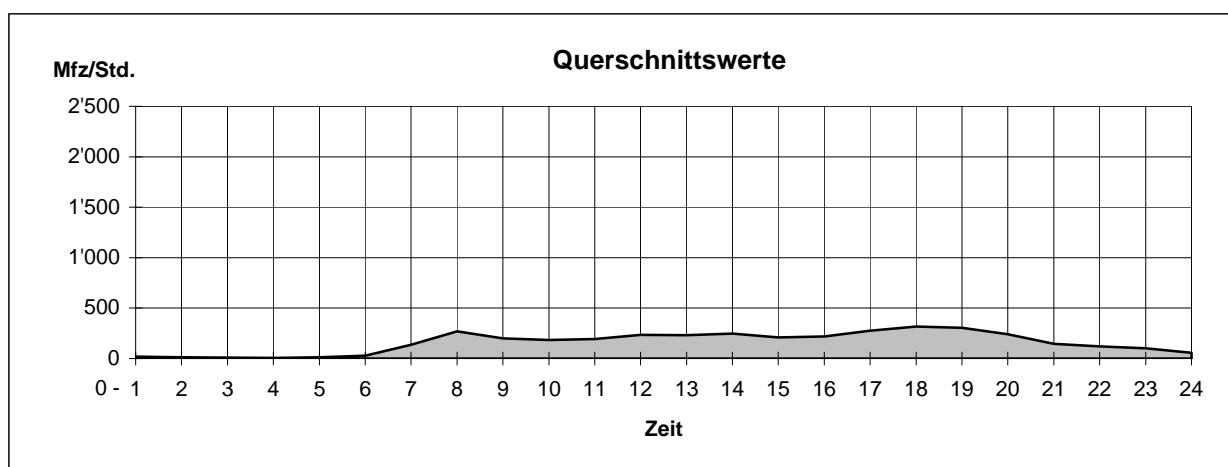
Bachtelstrasse

Zählstelle 8

(Weststrasse)

Dienstag, 27.03.2007

Zeit	Richtung	Wülflingen			Total	Lindspitz				
		Mfz	1'000	500		0	Mfz	0	500	1'000
00-01	9				19					10
01-02	5				13					8
02-03	3				8					5
03-04	5				7					2
04-05	4				12					8
05-06	18				28					10
06-07	71				138					67
07-08	121				271					150
08-09	104				200					96
09-10	96				184					88
10-11	100				192					92
11-12	121				235					114
12-13	129				231					102
13-14	125				246					121
14-15	111				208					97
15-16	112				218					106
16-17	160				277					117
17-18	178				316					138
18-19	146				306					160
19-20	127				242					115
20-21	75				147					72
21-22	65				122					57
22-23	38				103					65
23-24	24				56					32
T16 (06-22)	1'841				3'533					1'692
T24 (00-24)	1'947				3'779					1'832
SSV (07-08)	121				271					150
SSV (17-18)	178				316					138



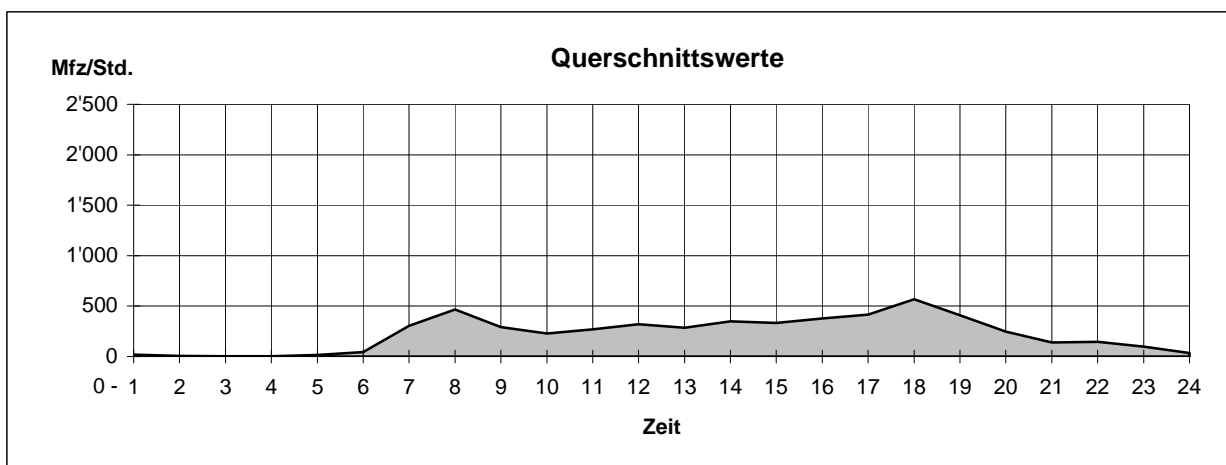
Rychenbergstrasse

Zählstelle 9

(Bäumli)

Dienstag, 08.05.2007

Zeit	Richtung Lindspitz		Total	Richtung Oberwinterthur	
	Mfz	1'000 500 0		Mfz	0 500 1'000
00-01	7		18		11
01-02	3		7		4
02-03	2		4		2
03-04	2		4		2
04-05	9		16		7
05-06	31		45		14
06-07	223		305		82
07-08	360		466		106
08-09	185		293		108
09-10	145		230		85
10-11	141		270		129
11-12	135		322		187
12-13	139		286		147
13-14	216		350		134
14-15	178		334		156
15-16	182		377		195
16-17	155		416		261
17-18	225		569		344
18-19	184		410		226
19-20	105		247		142
20-21	59		139		80
21-22	60		147		87
22-23	42		97		55
23-24	13		35		22
T16 (06-22)	2'692		5'161		2'469
T24 (00-24)	2'801		5'387		2'586
SSV (07-08)	360		466		106
SSV (17-18)	225		569		344



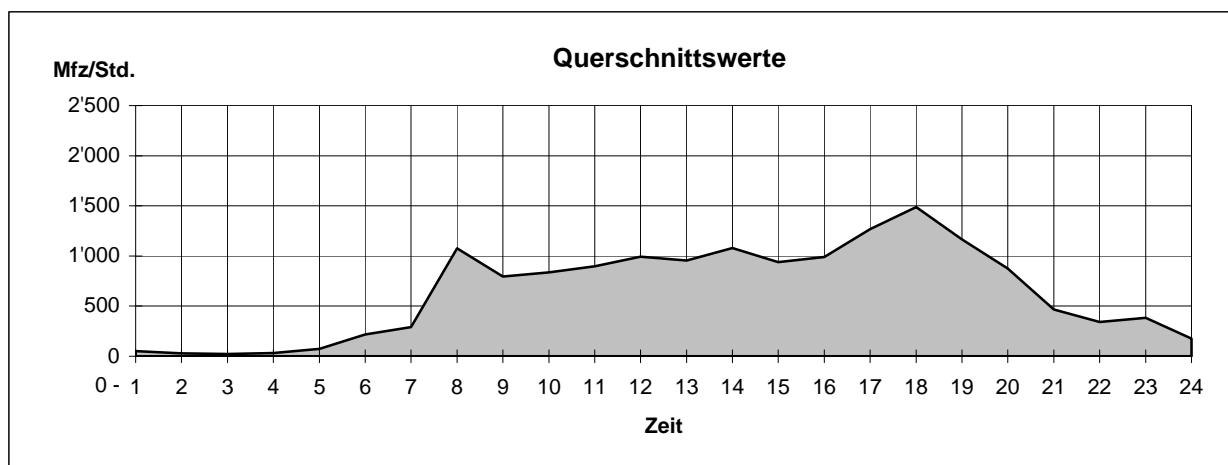
Seenerstrasse

Zählstelle 10

(Rudolf Dieselstrasse)

Dienstag, 13.03.2007

Zeit	Richtung Oberwinterthur		Total	Richtung Seen	
	Mfz	Mfz		Mfz	Mfz
00-01	34	52	18		
01-02	12	29	17		
02-03	11	23	12		
03-04	22	33	11		
04-05	40	72	32		
05-06	135	217	82		
06-07	19	292	273		
07-08	605	1'075	470		
08-09	423	796	373		
09-10	444	837	393		
10-11	458	898	440		
11-12	445	994	549		
12-13	461	954	493		
13-14	618	1'080	462		
14-15	475	940	465		
15-16	460	989	529		
16-17	566	1'269	703		
17-18	640	1'488	848		
18-19	534	1'166	632		
19-20	417	874	457		
20-21	220	467	247		
21-22	192	341	149		
22-23	164	384	220		
23-24	79	176	97		
T16 (06-22)	6'977	14'460	7'483		
T24 (00-24)	7'474	15'446	7'972		
SSV (07-08)	605	1'075	470		
SSV (17-18)	640	1'488	848		



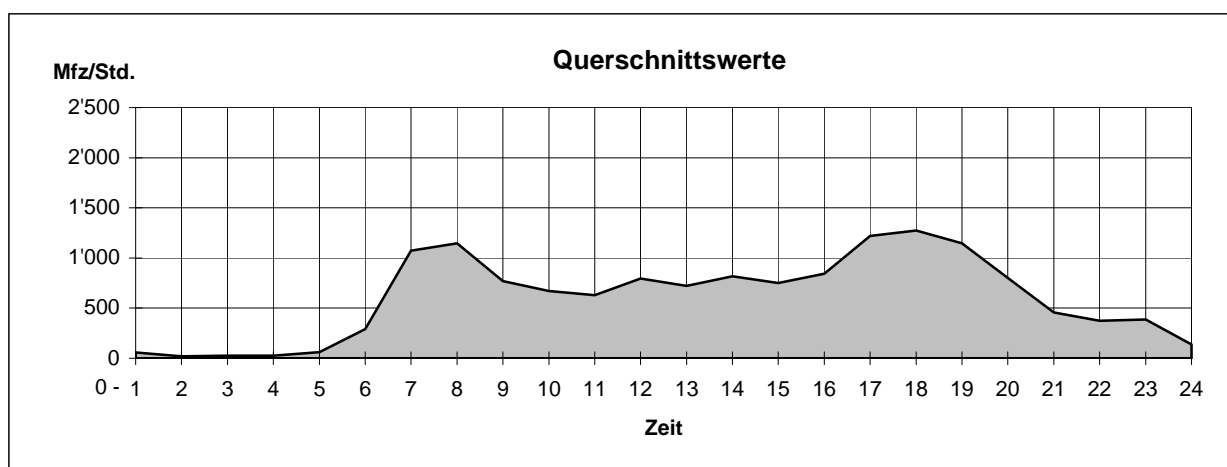
Breitestrasse

Zählstelle 11

(Breiteplatz)

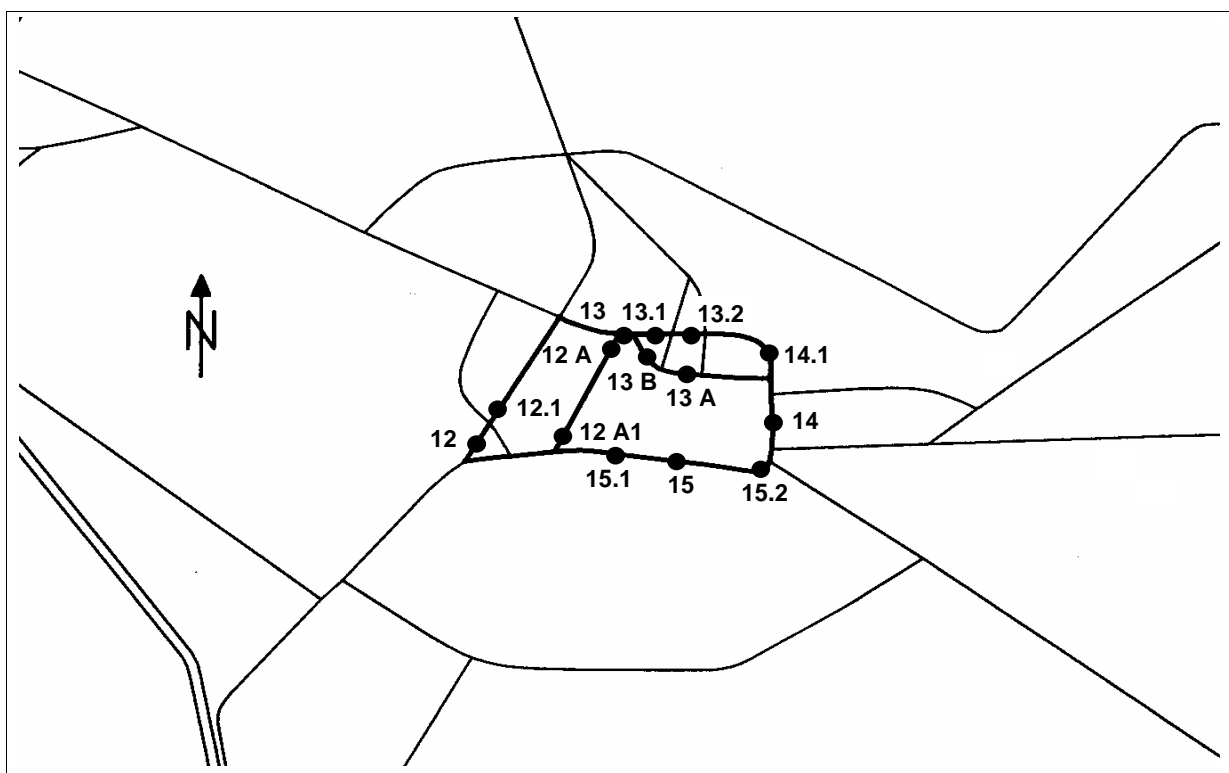
Dienstag, 13.03.2007

Zeit	Richtung	Töss		Total	Deutweg	
		Mfz	Mfz		Mfz	Mfz
00-01	16	1'000	500	59	0	43
01-02	2			19		17
02-03	10			24		14
03-04	13			26		13
04-05	35			62		27
05-06	221			292		71
06-07	674			1'074		400
07-08	628			1'146		518
08-09	424			768		344
09-10	303			670		367
10-11	337			629		292
11-12	418			796		378
12-13	356			721		365
13-14	428			817		389
14-15	362			749		387
15-16	379			842		463
16-17	581			1'219		638
17-18	578			1'273		695
18-19	502			1'145		643
19-20	304			801		497
20-21	198			457		259
21-22	198			375		177
22-23	213			385		172
23-24	53			137		84
T16 (06-22)	6'670			13'482		6'812
T24 (00-24)	7'233			14'486		7'253
SSV (07-08)	628			1'146		518
SSV (17-18)	578			1'273		695



2.1.4 Altstadttring

Zählstellen



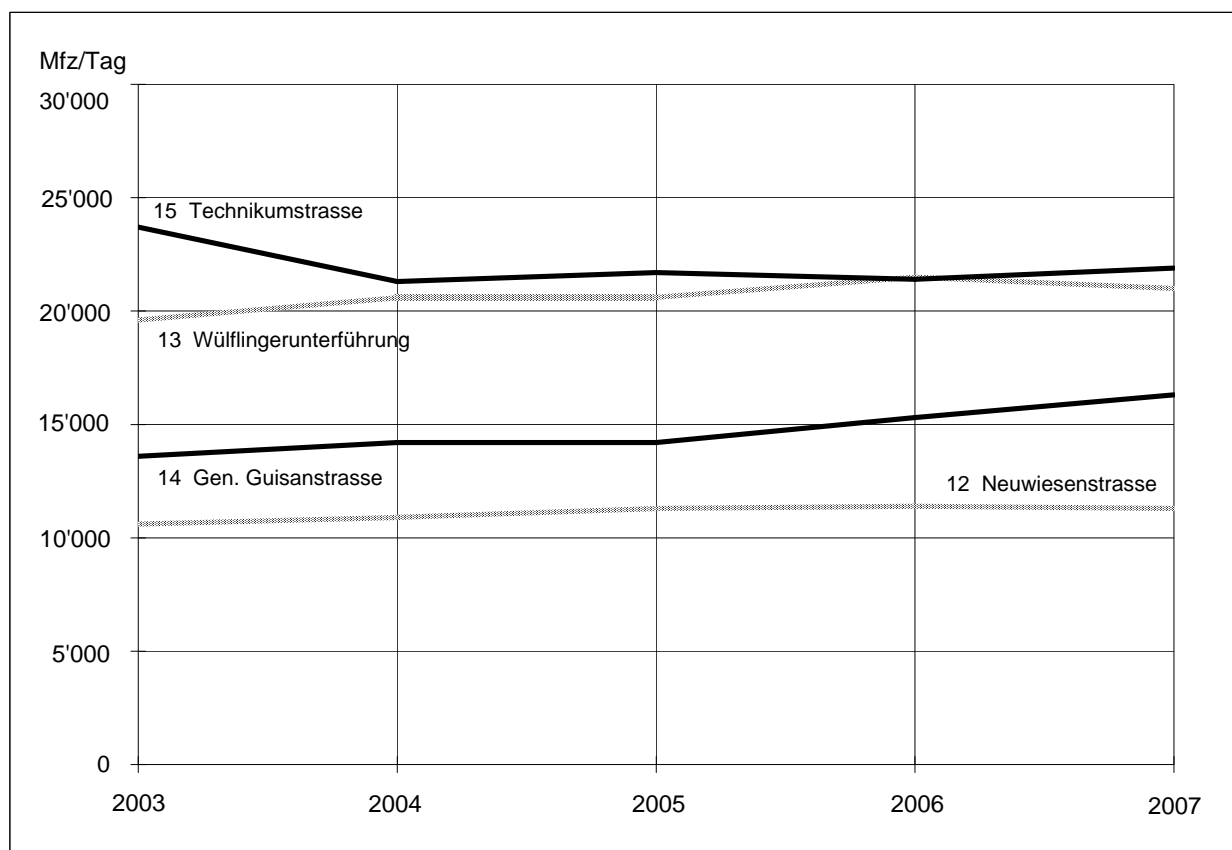
Zählwerte (Werktag)

Zählstellen	Datum	SSV 07-08 Uhr	SSV 17-18 Uhr	T 16 06-22 Uhr	T 24 00-24 Uhr
12 Neuwiesenstrasse	Di 27.03.	803	892	10'689	11'583
12.1 Neuwiesenstrasse	Di 27.03.	707	784	9'527	10'208
12 A Rudolfstrasse	Di 27.03.	328	463	5'820	6'458
12 A1 Rudolfstrasse	Di 27.03.	308	494	5'441	5'980
13 Wülflingerunterführung	Di 27.03.	1'262	1'786	20'371	22'053
13.1 St. Georgenstrasse	Di 27.03.	603	923	9'505	10'249
13.2 St. Georgenstrasse	Di 27.03.	567	747	8'569	9'181
13 A Museumstrasse	Di 27.03.	389	767	8'149	8'725
13 B Merkurstrasse	Di 27.03.	474	664	7'733	8'172
14 Gen. Guisanstrasse	Di 27.03.	1'001	1'260	15'346	16'619
14.1 Gen. Guisanstrasse	Di 27.03.	843	1'015	12'263	13'094
15 Technikumstrasse	Di 27.03.	1'299	1'561	19'837	22'094
15.1 Technikumstrasse	Di 27.03.	1'120	1'300	17'214	19'345
15.2 Technikumstrasse	Di 27.03.	1'273	1'706	20'108	22'395

Verkehrsentwicklung 2003 - 2007

Durchschnittlicher Tagesverkehr DTV (Montag - Sonntag)

Zählstellen	2003	2004	2005	2006	2007
12 Neuwiesenstrasse	10'600	10'900	11'300	11'400	11'300
12.1 Neuwiesenstrasse	9'200	9'200	9'000	9'500	9'800
12 A Rudolfstrasse	7'100	7'000	6'400	6'500	6'600
12 A1 Rudolfstrasse	6'900	6'400	6'100	6'100	6'300
13 Wüflingerunterführung	19'600	20'600	20'600	21'500	21'000
13.1 St. Georgenstrasse	8'900	9'600	9'500	9'900	9'700
13.2 St. Georgenstrasse	8'200	8'800	8'500	9'100	8'700
13 A Museumstrasse	8'100	8'400	8'000	8'400	8'300
13 B Merkurstrasse	7'300	7'800	7'500	7'900	7'700
14 Gen. Guisanstrasse	13'600	14'200	14'200	15'300	16'300
14.1 Gen. Guisanstrasse	12'200	12'600	12'200	12'800	12'600
15 Technikumstrasse	23'700	21'300	21'700	21'400	21'900
15.1 Technikumstrasse	19'600	19'100	19'300	19'100	19'400
15.2 Technikumstrasse	22'000	21'800	22'300	22'000	22'000



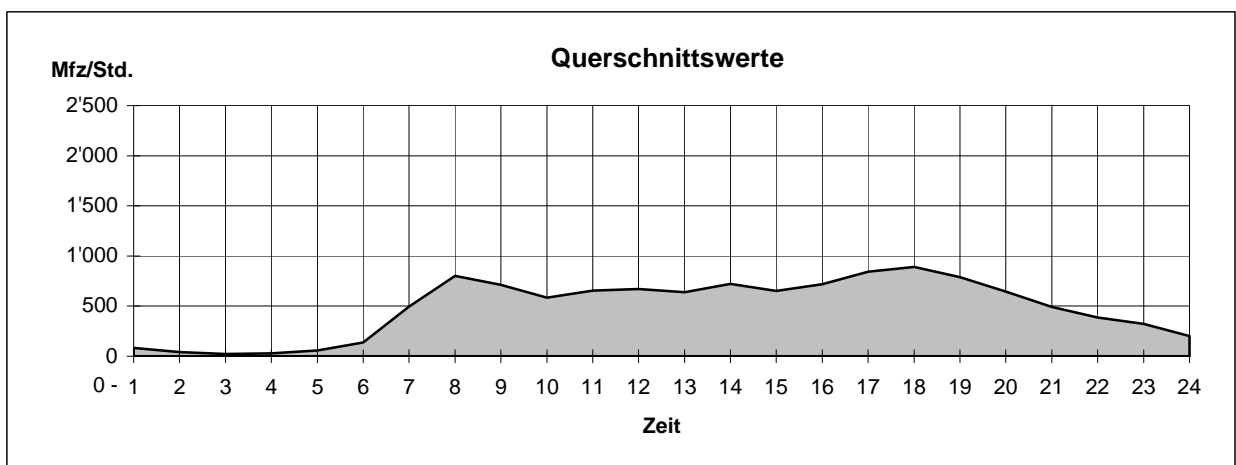
Neuwiesenstrasse

(Sulzer)

Zählstelle 12

Dienstag, 27.03.2007

Zeit	Richtung Brühleck		Total	Richtung Lindspitz	
	Mfz	1'000 500 0		Mfz	0 500 1'000
00-01	41		82		41
01-02	18		42		24
02-03	9		21		12
03-04	13		28		15
04-05	33		59		26
05-06	87		138		51
06-07	279		496		217
07-08	408		803		395
08-09	317		711		394
09-10	297		583		286
10-11	314		653		339
11-12	331		672		341
12-13	292		638		346
13-14	335		720		385
14-15	319		650		331
15-16	372		717		345
16-17	413		843		430
17-18	399		892		493
18-19	360		789		429
19-20	324		645		321
20-21	244		491		247
21-22	183		386		203
22-23	160		323		163
23-24	100		201		101
T16 (06-22)	5'187		10'689		5'502
T24 (00-24)	5'648		11'583		5'935
SSV (07-08)	408		803		395
SSV (17-18)	399		892		493

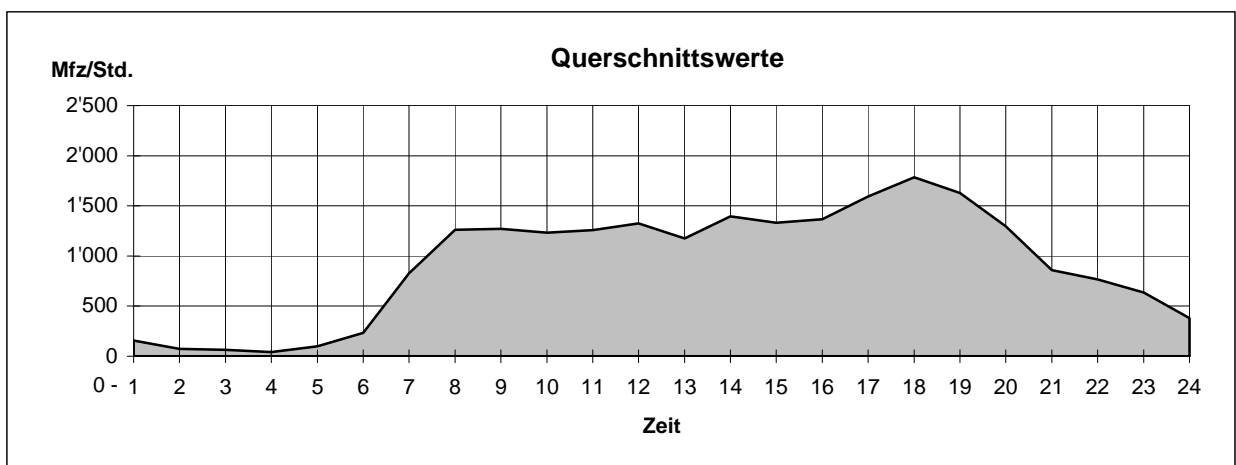


Wüflingerunterführung

Zählstelle 13

Dienstag, 27.03.2007

Zeit	Richtung	Wüflingen		Total	Zentrum	
		Mfz	1'000 500 0		Mfz	0 500 1'000
00-01	84			155		71
01-02	34			75		41
02-03	34			64		30
03-04	17			42		25
04-05	36			99		63
05-06	105			232		127
06-07	389			828		439
07-08	591			1'262		671
08-09	517			1'272		755
09-10	546			1'231		685
10-11	588			1'257		669
11-12	728			1'325		597
12-13	586			1'175		589
13-14	649			1'395		746
14-15	603			1'330		727
15-16	686			1'368		682
16-17	838			1'593		755
17-18	941			1'786		845
18-19	805			1'627		822
19-20	681			1'296		615
20-21	428			860		432
21-22	427			766		339
22-23	373			635		262
23-24	231			380		149
T16 (06-22)	10'003			20'371		10'368
T24 (00-24)	10'917			22'053		11'136
SSV (07-08)	591			1'262		671
SSV (17-18)	941			1'786		845



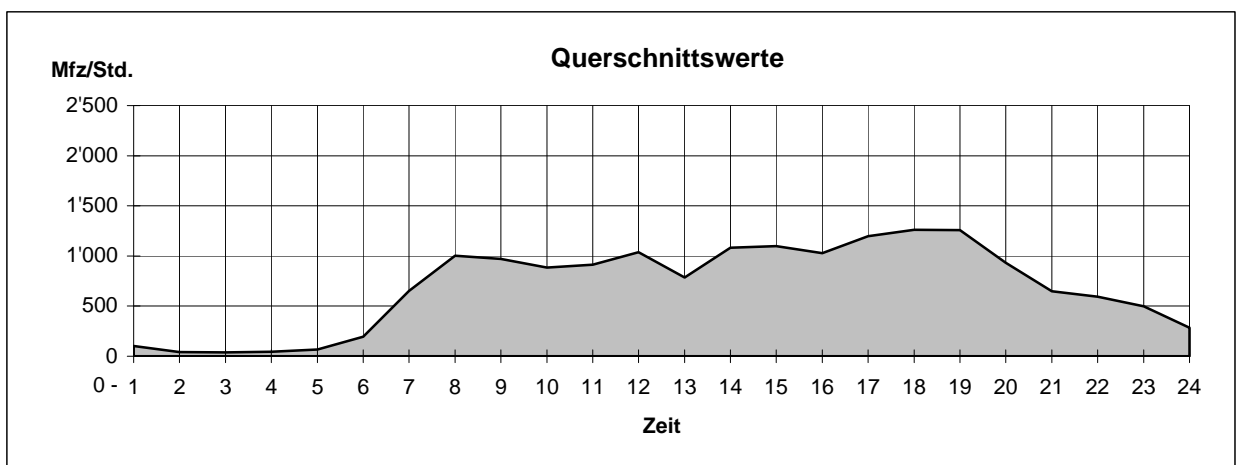
General Guisanstrasse

(Seidenstrasse)

Zählstelle 14

Dienstag, 27.03.2007

Zeit	Lind		Total	Talegg	
	Richtung	Mfz		Richtung	Mfz
00-01	Mfz	46	Mfz	102	56
01-02		21		43	22
02-03		19		39	20
03-04		20		45	25
04-05		40		67	27
05-06		114		195	81
06-07		387		652	265
07-08		626		1'001	375
08-09		566		972	406
09-10		501		884	383
10-11		455		912	457
11-12		547		1'039	492
12-13		421		786	365
13-14		612		1'081	469
14-15		573		1'098	525
15-16		527		1'029	502
16-17		645		1'196	551
17-18		670		1'260	590
18-19		661		1'259	598
19-20		465		933	468
20-21		320		649	329
21-22		303		595	292
22-23		231		498	267
23-24		147		284	137
T16 (06-22)		8'279		15'346	7'067
T24 (00-24)		8'917		16'619	7'702
SSV (07-08)		626		1'001	375
SSV (17-18)		670		1'260	590



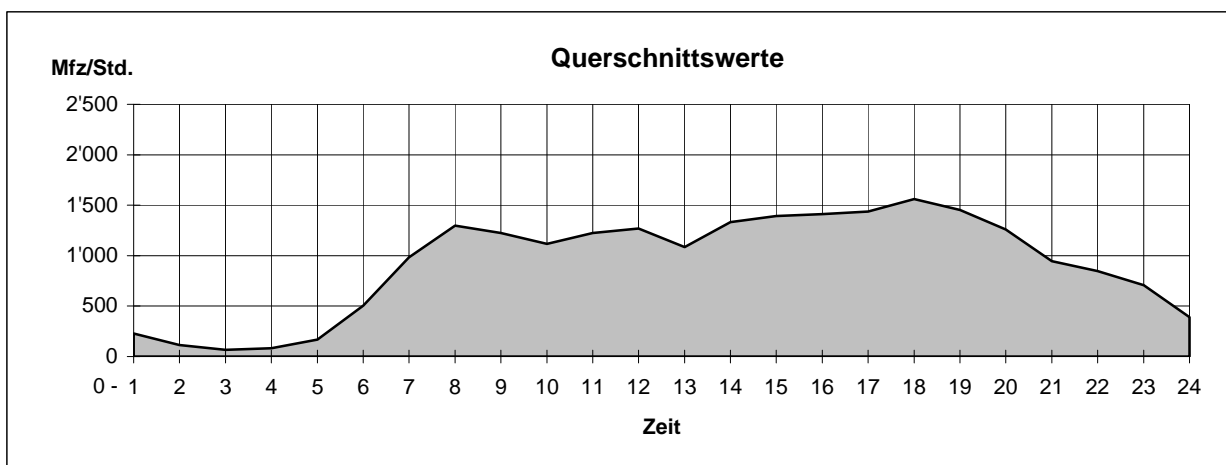
Technikumstrasse

Zählstelle 15

(Turmhaldenstrasse)

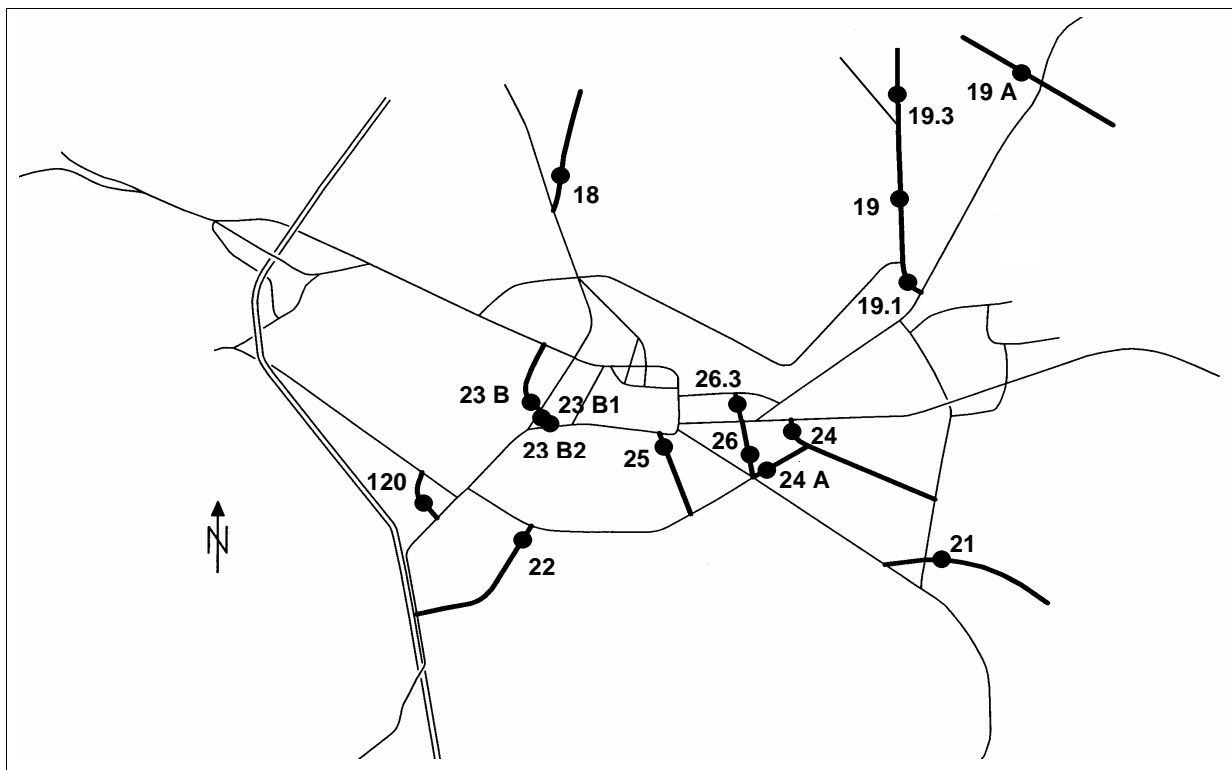
Dienstag, 27.03.2007

Zeit	Richtung	Brühleck		Total	Talegg		Mfz
		Mfz	1'000 500 0		Mfz	0 500 1'000	
00-01	93			228			135
01-02	47			115			68
02-03	28			66			38
03-04	45			83			38
04-05	92			167			75
05-06	340			503			163
06-07	626			983			357
07-08	727			1'299			572
08-09	679			1'224			545
09-10	610			1'116			506
10-11	606			1'224			618
11-12	611			1'270			659
12-13	528			1'084			556
13-14	674			1'331			657
14-15	703			1'393			690
15-16	649			1'411			762
16-17	691			1'436			745
17-18	725			1'561			836
18-19	664			1'453			789
19-20	587			1'258			671
20-21	426			947			521
21-22	421			847			426
22-23	316			706			390
23-24	179			389			210
T16 (06-22)	9'927			19'837			9'910
T24 (00-24)	11'067			22'094			11'027
SSV (07-08)	727			1'299			572
SSV (17-18)	725			1'561			836



2.1.5 Weitere Messungen

Zählstellen



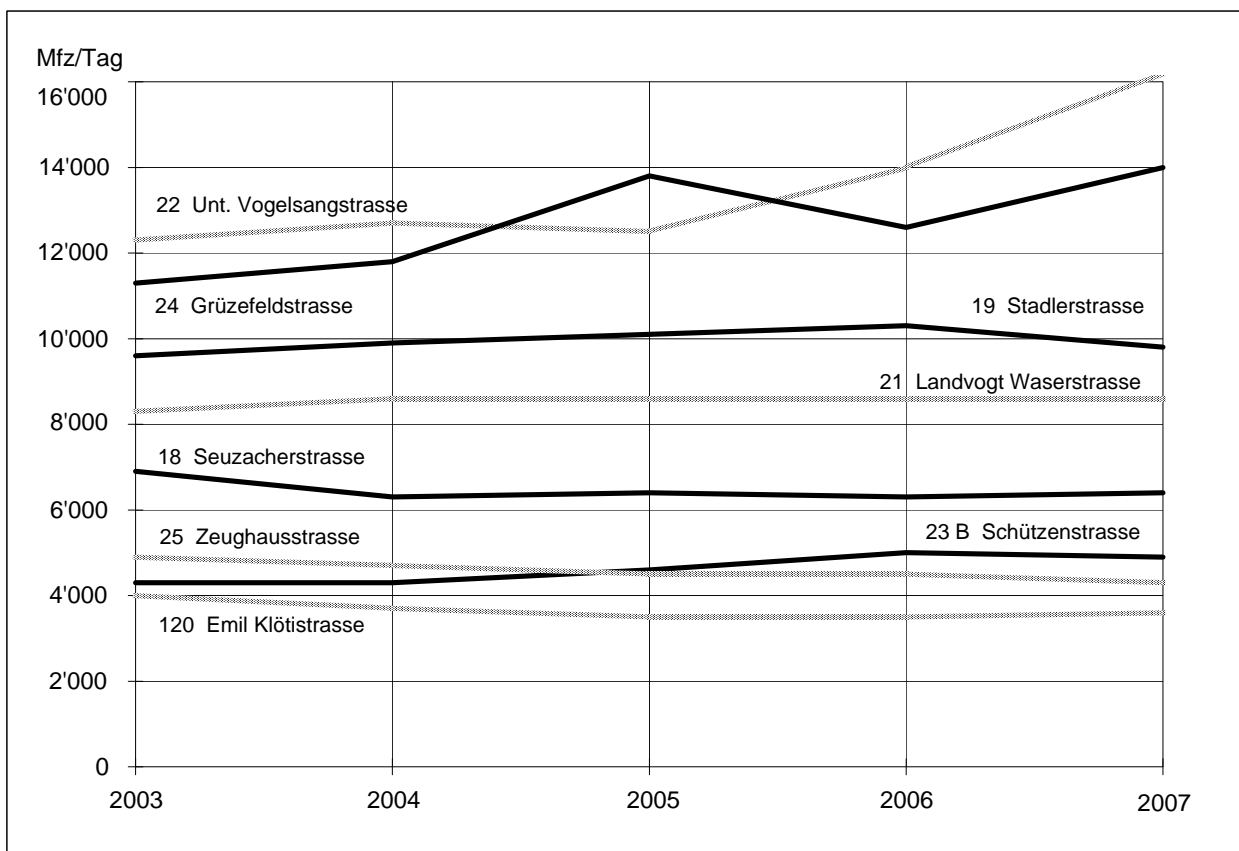
Zählwerte (Werktag)

Zählstellen		Datum	SSV 07-08 Uhr	SSV 17-18 Uhr	T 16 06-22 Uhr	T 24 00-24 Uhr
18	Seuzacherstrasse	Di 27.03.	429	554	6'243	6'560
19	Stadlerstrasse	Di 27.03.	690	948	9'647	10'336
19.1	Stadlerstrasse	Di 27.03.	707	784	9'527	10'208
19.3	Stadlerstrasse	Di 08.05.	571	688	6'629	6'977
19 A	Wiesendangerstrasse	Di 27.03.	309	379	3'506	3'704
21	Landvogt Wasserstrasse	Di 27.03.	517	830	8'480	9'017
22	Untere Vogelsangstrasse	Di 27.03.	1'424	1'405	16'061	17'160
23 B	Schützenstrasse	Di 27.03.	336	379	4'297	4'673
23 B1	Schützenstrasse	Di 27.03.	358	385	4'288	4'513
23 B2	Schützenstrasse	Di 27.03.	262	424	4'471	4'740
24	Grüzefeldstrasse	Di 27.03.	851	1'184	13'929	14'777
24 A	Oberer Deutweg	Di 27.03.	570	583	7'226	7'617
25	Zeughausstrasse	Di 27.03.	239	377	4'198	4'530
26	Pflanzschulstrasse	Di 27.03.	252	333	3'909	4'076
26.3	Pflanzschulstrasse	Di 27.03.	274	357	3786	3902
120	Emil Klötistrasse	Di 27.03.	200	370	3492	3764

Verkehrsentwicklung 2003 - 2007

Durchschnittlicher Tagesverkehr DTV (Montag - Sonntag)

Zählstellen	2003	2004	2005	2006	2007
18 Seuzacherstrasse	6'900	6'300	6'400	6'300	6'400
19 Stadlerstrasse	9'600	9'900	10'100	10'300	9'800
19.1 Stadlerstrasse	11'500	13'400	13'300	13'500	13'900
19.3 Stadlerstrasse	7'000	7'100	7'000	6'800	6'700
19 A Wiesendangerstrasse	3'500	3'300	3'300	3'200	3'400
21 Landvogt Waserstrasse	8'300	8'600	8'600	8'600	8'600
22 Untere Vogelsangstrasse	12'300	12'700	12'500	14'000	16'200
23 B Schützenstrasse	4'300	4'300	4'600	5'000	4'900
23 B1 Schützenstrasse	3'800	4'000	4'100	4'400	4'500
23 B2 Schützenstrasse	3'800	3'800	4'500	4'700	4'800
24 Grüzefeldstrasse	11'300	11'800	13'800	12'600	14'000
24 A Oberer Deutweg			5'700	6'200	7'200
25 Zeughausstrasse	4'900	4'700	4'500	4'500	4'300
26 Pflanzschulstrasse			3'200	3'600	3'700
26.3 Pflanzschulstrasse					3'300
120 Emil Klötistrasse	4'000	3'700	3'500	3'500	3'600



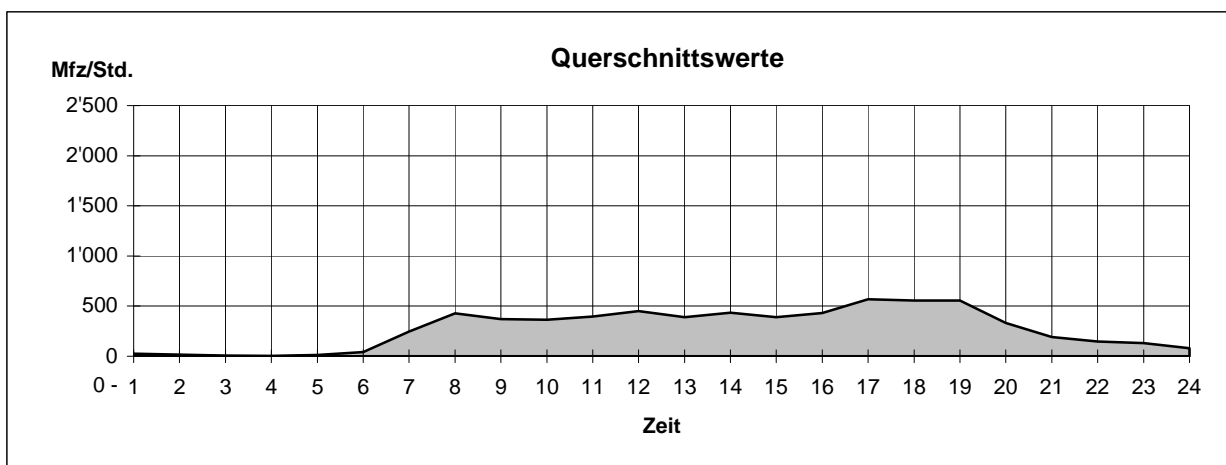
Seuzacherstrasse

Zählstelle 18

(Schaffhauserstrasse)

Dienstag, 27.03.2007

Zeit	Richtung	Stadt			Total	Richtung	Seuzach		
	Mfz	1'000	500	0		Mfz	0	500	1'000
00-01	9				27				18
01-02	10				17				7
02-03	3				6				3
03-04	2				4				2
04-05	6				14				8
05-06	30				40				10
06-07	187				247				60
07-08	340				429				89
08-09	270				370				100
09-10	215				364				149
10-11	195				395				200
11-12	195				451				256
12-13	176				389				213
13-14	283				433				150
14-15	185				389				204
15-16	219				430				211
16-17	256				569				313
17-18	240				554				314
18-19	256				554				298
19-20	159				332				173
20-21	80				191				111
21-22	54				146				92
22-23	49				130				81
23-24	26				79				53
T16 (06-22)	3'310				6'243				2'933
T24 (00-24)	3'445				6'560				3'115
SSV (07-08)	340				429				89
SSV (17-18)	240				554				314



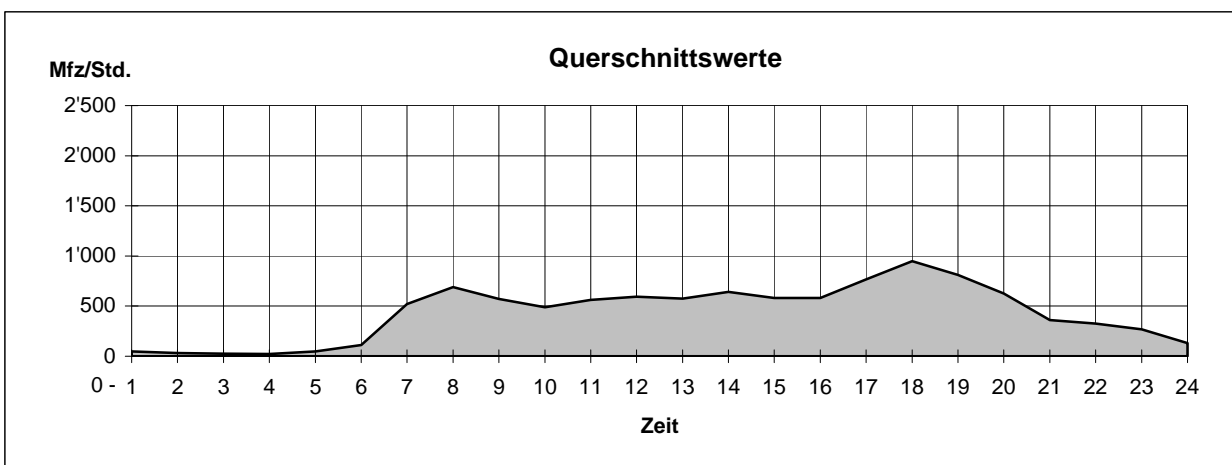
Stadlerstrasse

(Im Guggenbühl)

Zählstelle 19

Dienstag, 27.03.2007

Zeit	Stadt		Total	Reutlingen	
	Richtung	Mfz		Richtung	Mfz
	Mfz	1'000 500 0	Mfz	0 500 1'000	Mfz
00-01	22		49		27
01-02	11		32		21
02-03	13		27		14
03-04	12		21		9
04-05	35		49		14
05-06	82		112		30
06-07	381		520		139
07-08	476		690		214
08-09	391		573		182
09-10	296		488		192
10-11	290		562		272
11-12	255		595		340
12-13	269		576		307
13-14	397		641		244
14-15	274		580		306
15-16	314		582		268
16-17	345		766		421
17-18	381		948		567
18-19	331		811		480
19-20	315		627		312
20-21	160		362		202
21-22	126		326		200
22-23	96		268		172
23-24	40		131		91
T16 (06-22)	5'001		9'647		4'646
T24 (00-24)	5'312		10'336		5'024
SSV (07-08)	476		690		214
SSV (17-18)	381		948		567



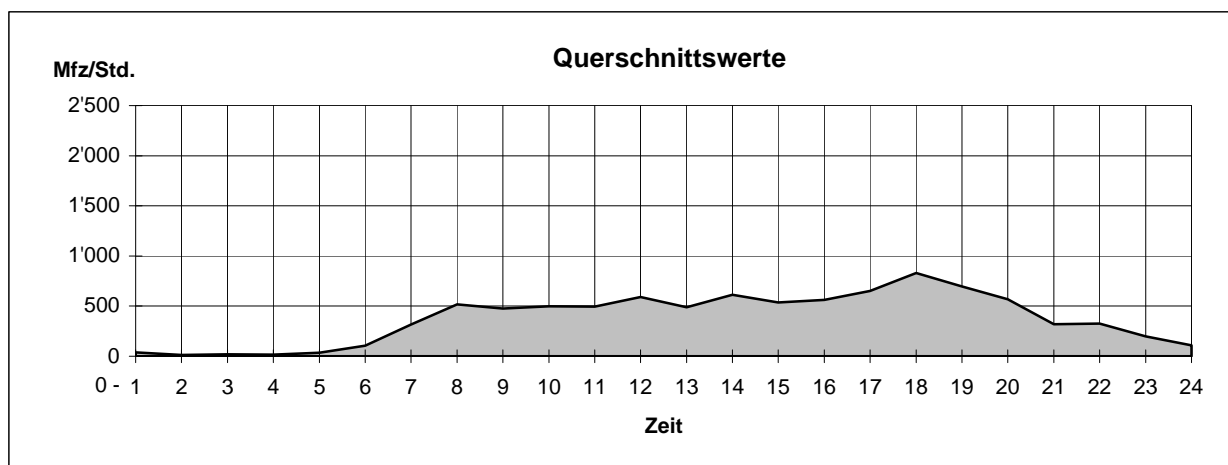
Landvogt Wasserstrasse

Zählstelle 21

(Kirche St.Urban)

Dienstag, 27.03.2007

Zeit	Stadt		Total	Oberseen	
	Richtung	Mfz		Richtung	Mfz
		1'000 500 0		0 500 1'000	
00-01	Mfz 14		Mfz 39		Mfz 25
01-02	5		14		9
02-03	11		19		8
03-04	9		17		8
04-05	24		36		12
05-06	74		105		31
06-07	245		316		71
07-08	366		517		151
08-09	277		477		200
09-10	315		497		182
10-11	259		495		236
11-12	263		590		327
12-13	241		488		247
13-14	369		612		243
14-15	297		535		238
15-16	289		561		272
16-17	308		650		342
17-18	397		830		433
18-19	326		696		370
19-20	245		569		324
20-21	159		320		161
21-22	172		327		155
22-23	84		197		113
23-24	32		110		78
T16 (06-22)	4'528		8'480		3'952
T24 (00-24)	4'781		9'017		4'236
SSV (07-08)	366		517		151
SSV (17-18)	397		830		433



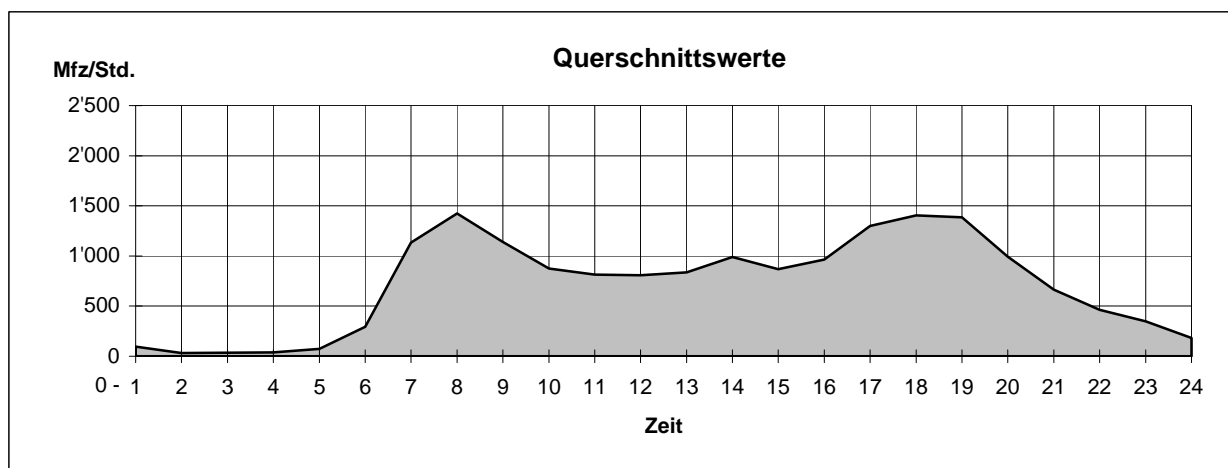
Untere Vogelsangstrasse

Zählstelle 22

(Auwiesen)

Dienstag, 27.03.2007

Zeit	Stadt		Total	Töss	
	Richtung	Mfz		Richtung	Mfz
		1'000 500 0		0 500 1'000	
00-01	Mfz	68	Mfz	97	29
01-02		20		33	13
02-03		21		34	13
03-04		25		37	12
04-05		47		75	28
05-06		161		293	132
06-07		648		1'135	487
07-08		879		1'424	545
08-09		742		1'139	397
09-10		558		876	318
10-11		492		814	322
11-12		514		808	294
12-13		513		835	322
13-14		631		989	358
14-15		546		868	322
15-16		610		963	353
16-17		827		1'298	471
17-18		835		1'405	570
18-19		894		1'387	493
19-20		669		993	324
20-21		431		663	232
21-22		286		464	178
22-23		238		347	109
23-24		123		183	60
T16 (06-22)		10'075		16'061	5'986
T24 (00-24)		10'778		17'160	6'382
SSV (07-08)		879		1'424	545
SSV (17-18)		835		1'405	570



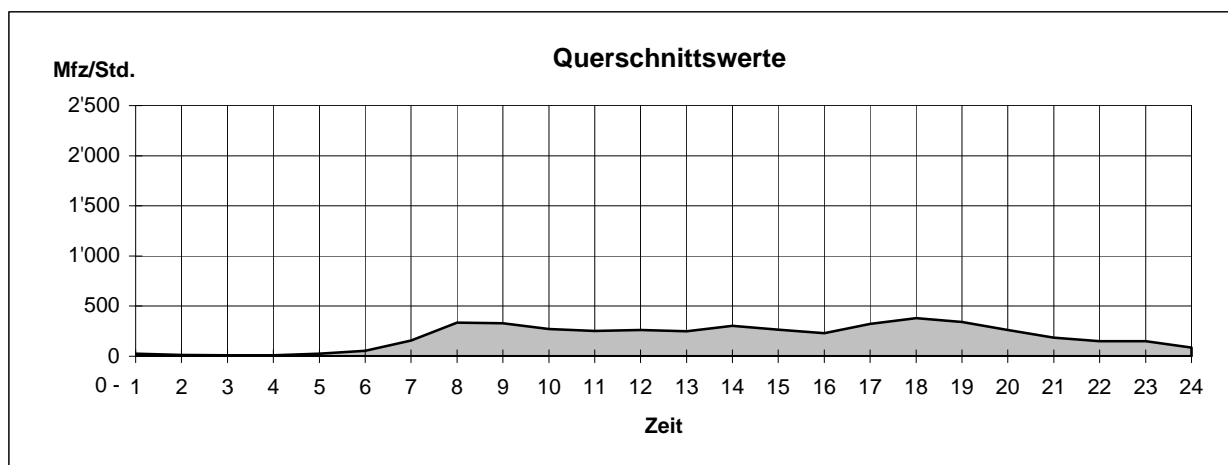
Schützenstrasse

Zählstelle 23 B

(Sulzerhochhaus)

Dienstag, 27.03.2007

Zeit	Richtung Zentrum		Total	Richtung Wülflingen	
	Mfz	1'000 500 0		Mfz	0 500 1'000
00-01	8		26		18
01-02	4		14		10
02-03	4		11		7
03-04	5		9		4
04-05	17		26		9
05-06	41		55		14
06-07	104		156		52
07-08	219		336		117
08-09	204		328		124
09-10	185		271		86
10-11	133		253		120
11-12	134		263		129
12-13	151		250		99
13-14	180		302		122
14-15	153		266		113
15-16	137		231		94
16-17	170		321		151
17-18	180		379		199
18-19	159		343		184
19-20	132		261		129
20-21	100		186		86
21-22	77		151		74
22-23	63		149		86
23-24	30		86		56
T16 (06-22)	2'418		4'297		1'879
T24 (00-24)	2'590		4'673		2'083
SSV (07-08)	219		336		117
SSV (17-18)	180		379		199



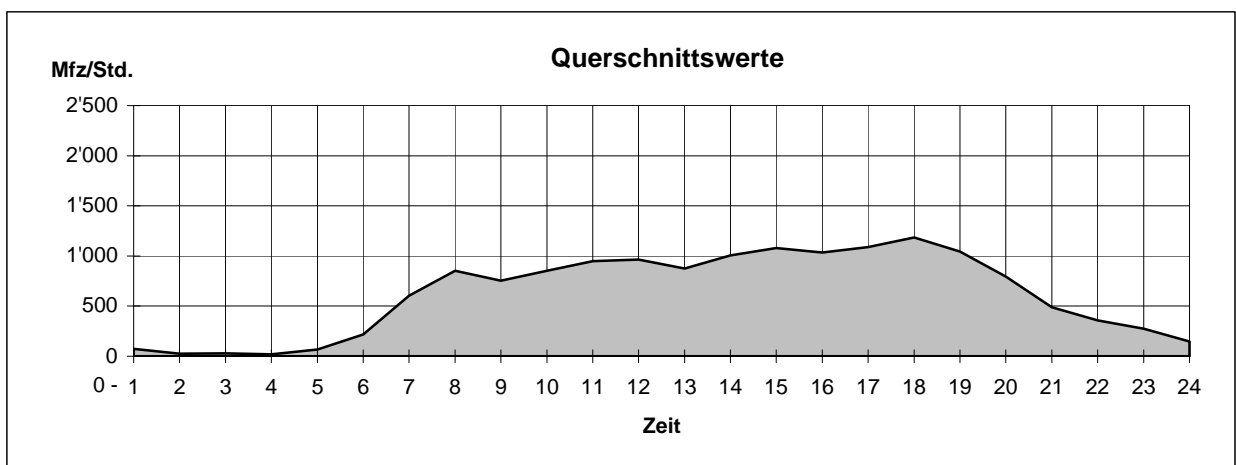
Grüzefeldstrasse

Zählstelle 24

(St. Gallerstrasse)

Dienstag, 27.03.2007

Zeit	Richtung	Stadt		Total	Seen	
		Mfz	1'000 500 0		Mfz	0 500 1'000
00-01	33			73		40
01-02	13			24		11
02-03	17			28		11
03-04	10			20		10
04-05	32			66		34
05-06	128			216		88
06-07	344			603		259
07-08	499			851		352
08-09	411			754		343
09-10	425			854		429
10-11	442			949		507
11-12	436			964		528
12-13	433			875		442
13-14	527			1'005		478
14-15	486			1'080		594
15-16	491			1'035		544
16-17	470			1'089		619
17-18	472			1'184		712
18-19	486			1'044		558
19-20	388			795		407
20-21	284			489		205
21-22	180			358		178
22-23	132			275		143
23-24	73			146		73
T16 (06-22)	6'774			13'929		7'155
T24 (00-24)	7'212			14'777		7'565
SSV (07-08)	499			851		352
SSV (17-18)	472			1'184		712



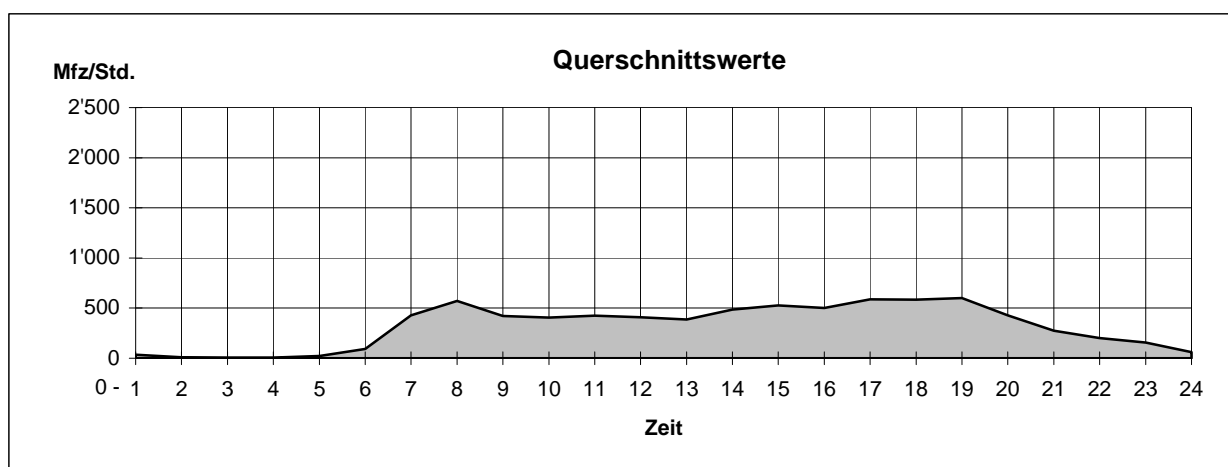
Oberer Deutweg

Zählstelle 24 A

(Zwingliplatz)

Dienstag, 27.03.2007

Zeit	Richtung	Deutweg		Total	Oberwinterthur	
		Mfz	1'000 500 0		Mfz	0 500 1'000
00-01	17			36		19
01-02	4			11		7
02-03	4			6		2
03-04	3			5		2
04-05	11			22		11
05-06	56			93		37
06-07	264			428		164
07-08	316			570		254
08-09	234			423		189
09-10	211			404		193
10-11	233			424		191
11-12	218			408		190
12-13	201			387		186
13-14	263			484		221
14-15	276			526		250
15-16	282			500		218
16-17	316			586		270
17-18	277			583		306
18-19	299			599		300
19-20	208			428		220
20-21	145			274		129
21-22	90			202		112
22-23	75			158		83
23-24	25			60		35
T16 (06-22)	3'833			7'226		3'393
T24 (00-24)	4'028			7'617		3'589
SSV (07-08)	316			570		254
SSV (17-18)	277			583		306



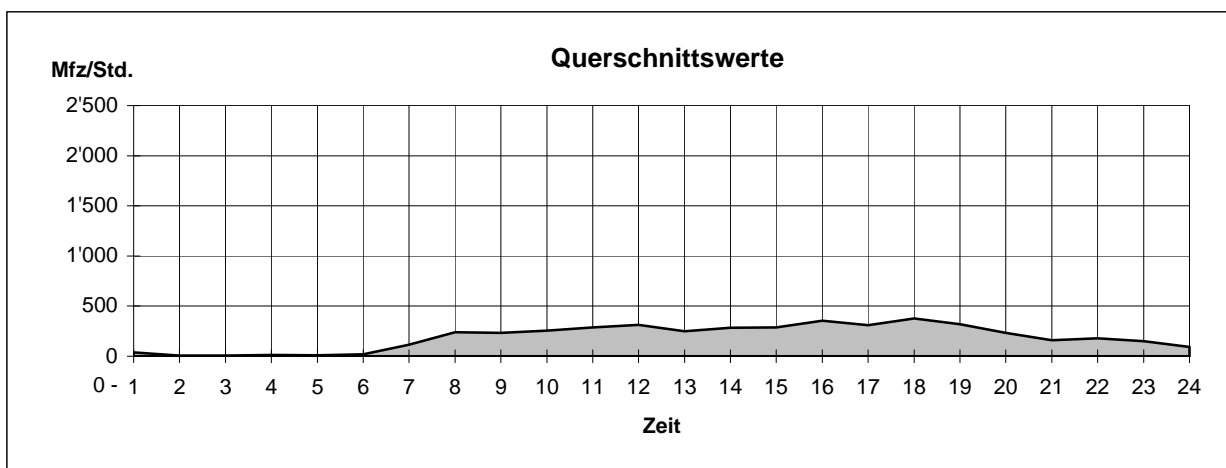
Zeughausstrasse

Zählstelle 25

(Technikumstrasse)

Dienstag, 27.03.2007

Zeit	Richtung	Zentrum			Total	Deutweg				
		Mfz	1'000	500		0	Mfz	0	500	1'000
00-01	15				38					23
01-02	1				5					4
02-03	2				6					4
03-04	6				13					7
04-05	1				9					8
05-06	11				19					8
06-07	49				115					66
07-08	84				239					155
08-09	78				233					155
09-10	97				257					160
10-11	83				287					204
11-12	99				314					215
12-13	97				250					153
13-14	107				285					178
14-15	92				288					196
15-16	127				354					227
16-17	117				309					192
17-18	125				377					252
18-19	117				320					203
19-20	79				232					153
20-21	49				160					111
21-22	68				178					110
22-23	56				150					94
23-24	33				92					59
T16 (06-22)	1'468				4'198					2'730
T24 (00-24)	1'593				4'530					2'937
SSV (07-08)	84				239					155
SSV (17-18)	125				377					252



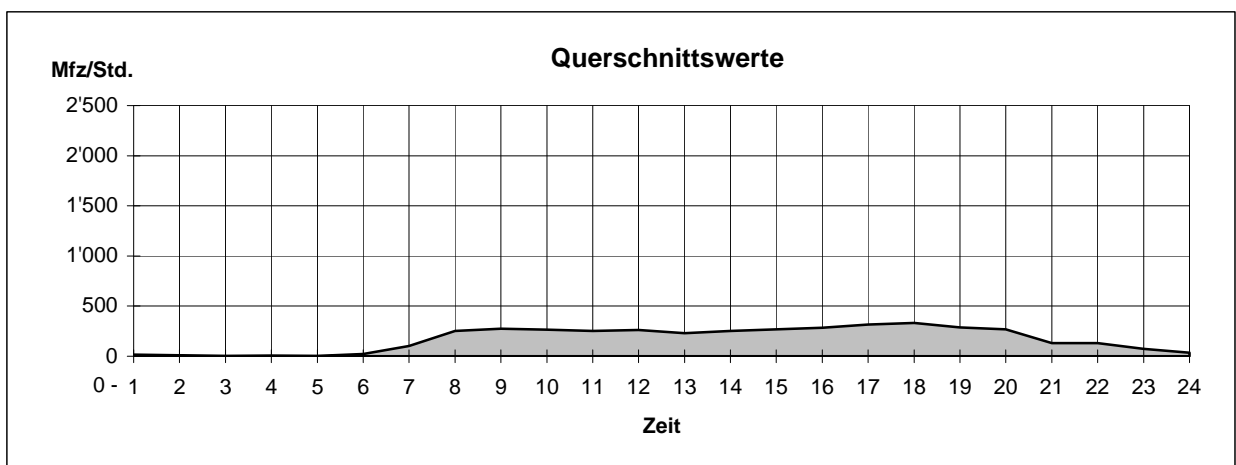
Pflanzschulstrasse

(Zwingliplatz)

Zählstelle 26

Dienstag, 27.03.2007

Zeit	Richtung Deutweg		Total	Richtung Lind	
	Mfz	1'000 500 0		Mfz	0 500 1'000
00-01	10		17		7
01-02	4		8		4
02-03	0		2		2
03-04	2		5		3
04-05	2		3		1
05-06	6		23		17
06-07	29		103		74
07-08	88		252		164
08-09	108		276		168
09-10	122		265		143
10-11	123		253		130
11-12	125		263		138
12-13	118		230		112
13-14	91		252		161
14-15	118		267		149
15-16	131		283		152
16-17	151		316		165
17-18	176		333		157
18-19	133		286		153
19-20	96		268		172
20-21	78		130		52
21-22	90		132		42
22-23	39		73		34
23-24	17		36		19
T16 (06-22)	1'777		3'909		2'132
T24 (00-24)	1'857		4'076		2'219
SSV (07-08)	88		252		164
SSV (17-18)	176		333		157



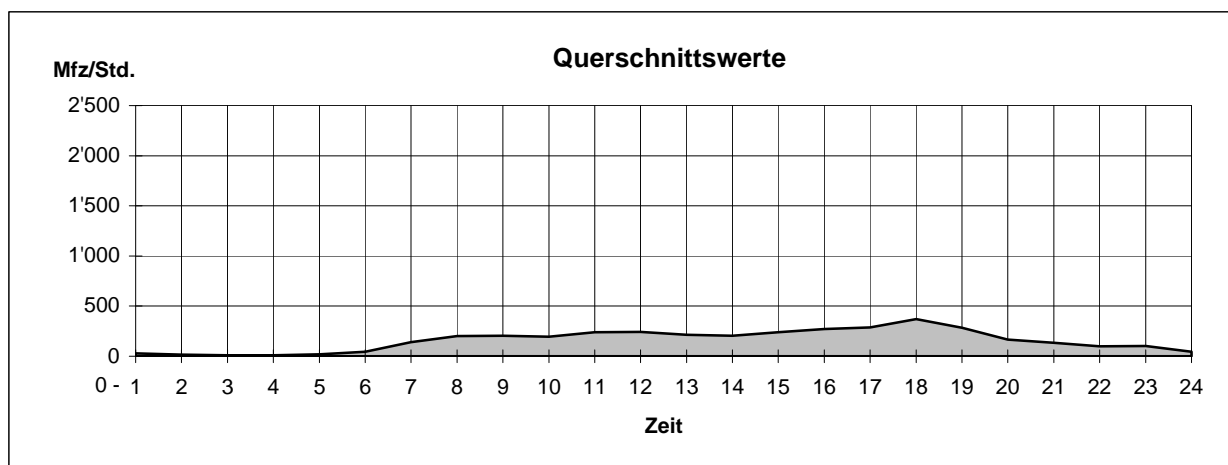
Emil Klötistrasse

Zählstelle 120

(Zentrum Töss)

Dienstag, 27.03.2007

Zeit	Richtung	Zürcherstrasse	Total	Richtung	Schlosstalstrasse
		Mfz			Mfz
		1'000 500 0			0 500 1'000
00-01	20		29		9
01-02	12		15		3
02-03	6		9		3
03-04	5		8		3
04-05	15		19		4
05-06	39		46		7
06-07	102		141		39
07-08	158		200		42
08-09	129		203		74
09-10	135		196		61
10-11	160		240		80
11-12	157		242		85
12-13	149		213		64
13-14	140		204		64
14-15	162		241		79
15-16	178		271		93
16-17	179		288		109
17-18	226		370		144
18-19	186		283		97
19-20	108		166		58
20-21	76		135		59
21-22	57		99		42
22-23	60		101		41
23-24	26		45		19
T16 (06-22)	2'302		3'492		1'190
T24 (00-24)	2'485		3'764		1'279
SSV (07-08)	158		200		42
SSV (17-18)	226		370		144



2.1.6 Jahresverlauf Technikumstrasse

Wochenmittelwerte

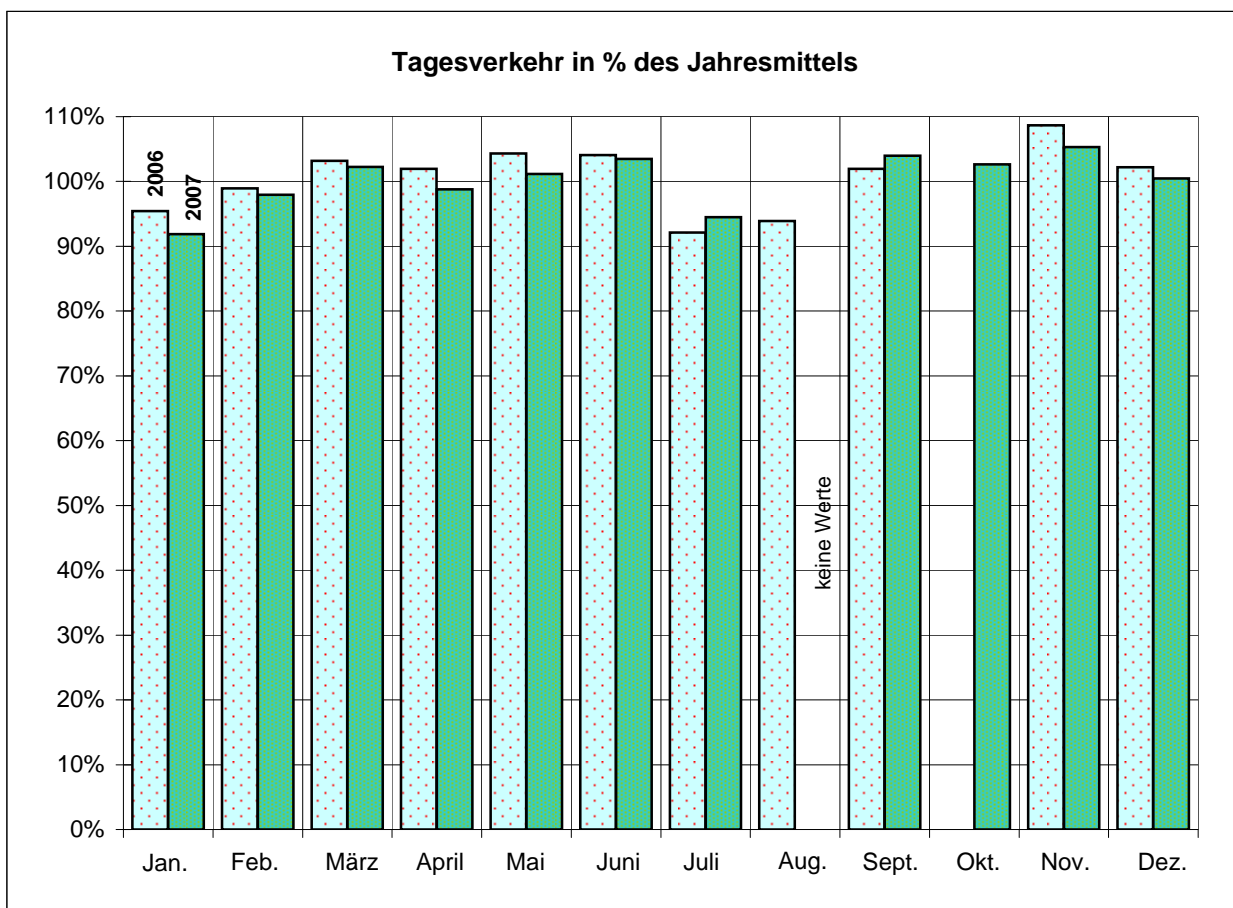
Woche 2007	Tagesverkehr (24 Std.)				Stundenverkehr				
	Montag-Freitag		Montag-Sonntag		Mittel (06-22h)		Spitze (Di,17-18h)		
		Anteil Jahresmittel		Anteil Jahresmittel		Anteil Jahresmittel		Anteil Jahresmittel	
1	S,F	16'865	78%	14'629	72%	756	69%	988	66%
2		20'472	95%	19'798	97%	1'065	97%	1'552	103%
3		21'326	99%	20'639	101%	1'116	102%	1'522	101%
4		20'732	96%	20'054	98%	1'079	98%	1'485	99%
5		21'388	99%	20'529	100%	1'109	101%	1'562	104%
6	S	20'182	93%	19'299	94%	1'042	95%	1'462	97%
7	S	20'272	94%	19'485	95%	1'050	96%	1'461	97%
8		21'537	100%	20'767	102%	1'122	102%	1'552	103%
9	F	22'512	104%	20'422	100%	1'094	100%	1'532	102%
10		21'629	100%	20'871	102%	1'127	103%	1'513	100%
11		21'625	100%	20'747	101%	1'128	103%	1'560	103%
12		21'303	99%	20'548	101%	1'113	101%	1'444	96%
13		22'628	105%	21'924	107%	1'186	108%	1'561	104%
14	F	22'323	103%	19'685	96%	1'053	96%	1'630	108%
15	F	22'096	102%	20'015	98%	1'073	98%	1'589	105%
16		22'086	102%	20'908	102%	1'133	103%	1'512	100%
17	S	21'146	98%	20'155	99%	1'084	99%	1'430	95%
18	S,F	21'673	100%	19'648	96%	1'048	95%	1'570	104%
19		22'385	104%	21'518	105%	1'161	106%	1'600	106%
20	F	22'390	104%	20'100	98%	1'064	97%	1'591	106%
21		22'056	102%	21'508	105%	1'141	104%	1'467	97%
22	F	23'006	106%	20'629	101%	1'095	100%	1'178	78%
23		22'023	102%	21'157	104%	1'126	103%	1'543	102%
24		21'757	101%	20'797	102%	1'113	101%	1'520	101%
25		21'772	101%	20'889	102%	1'119	102%	1'532	102%
26		22'946	106%	22'280	109%	1'175	107%	1'618	107%
27		22'801	106%	21'400	105%	1'154	105%	1'558	103%
28		22'195	103%	20'394	100%	1'095	100%	1'558	103%
29	S	19'619	91%	18'312	90%	984	90%	1'275	85%
30	S	18'451	85%	17'136	84%	918	84%	1'304	86%
31	S,F	18'429	85%	16'195	79%	854	78%	1'330	88%
32	S								
33	S								
34									
35									
36		21'825	101%	20'896	102%	1'128	103%	1'601	106%
37		22'055	102%	21'138	103%	1'137	104%	1'605	106%
38		22'049	102%	21'234	104%	1'143	104%	1'608	107%
39		22'609	105%	21'764	106%	1'170	107%	1'569	104%
40		22'555	104%	21'524	105%	1'157	105%	1'570	104%
41	S	20'766	96%	19'923	97%	1'072	98%	1'500	99%
42	S	20'809	96%	20'127	98%	1'084	99%	1'444	96%
43		23'087	107%	22'348	109%	1'200	109%	1'627	108%
44		22'909	106%	22'048	108%	1'192	109%	1'601	106%
45		22'344	103%	21'329	104%	1'155	105%	1'633	108%
46		21'967	102%	21'139	103%	1'147	104%	1'624	108%
47		22'235	103%	21'306	104%	1'155	105%	1'593	106%
48		22'757	105%	21'796	107%	1'182	108%	1'602	106%
49		22'961	106%	22'399	110%	1'199	109%	1'617	107%
50		22'778	105%	21'974	107%	1'194	109%	1'618	107%
51		23'405	108%	22'033	108%	1'197	109%	1'666	111%
52	S,F	18'547	86%	15'752	77%	805	73%	887	59%
Mittel		21'610	100%	20'441	100%	1'098	100%	1'508	100%

S : Schulferien
F : Feiertage

Monatsmittelwerte

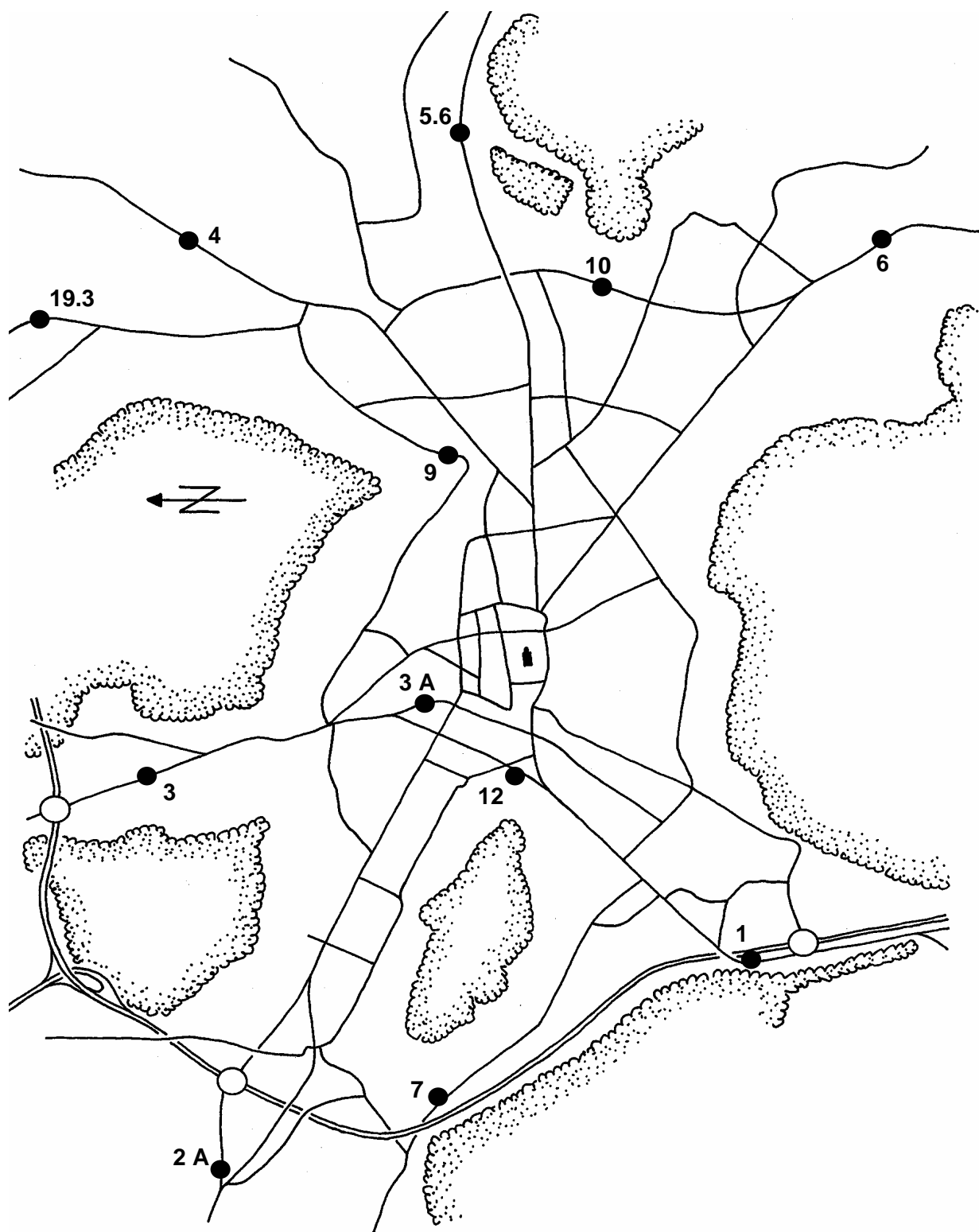
Monat	Tagesverkehr (Montag-Sonntag)							
	2006 insgesamt		2007 insgesamt		2007 Schulferien		2007 keine Schulferien	
Januar	18'872	95%	18'780	92%	14'629	72%	20'164	99%
Februar	19'570	99%	20'020	98%	19'392	95%	20'648	101%
März	20'403	103%	20'902	102%			20'902	102%
April	20'163	102%	20'191	99%	20'155	99%	20'203	99%
Mai	20'628	104%	20'681	101%	19'648	96%	20'939	102%
Juni	20'579	104%	21'150	103%			21'150	103%
Juli	18'221	92%	19'311	94%	17'724	87%	20'897	102%
August	18'567	94%						
September	20'161	102%	21'258	104%			21'258	104%
Oktober		0%	20'981	103%	20'025	98%	21'936	107%
November	21'488	109%	21'524	105%			21'524	105%
Dezember	20'208	102%	20'540	100%	15'752	77%	22'135	108%
Jahresmittel	19'776	100%	20'441	100%				
Differenz			665	3.4%				

Spitzenwerte 2007				
	Tag	Datum		Mfz
Tagesverkehr	Freitag	21. Dezember		25'089
	Freitag	29. Juni		24'866
Stundenverkehr	Mittwoch	12. Dezember	17-18h	1'710
	Donnerstag	1. November	18-19h	1'694



2.2 Lastwagen- und Motorradverkehr

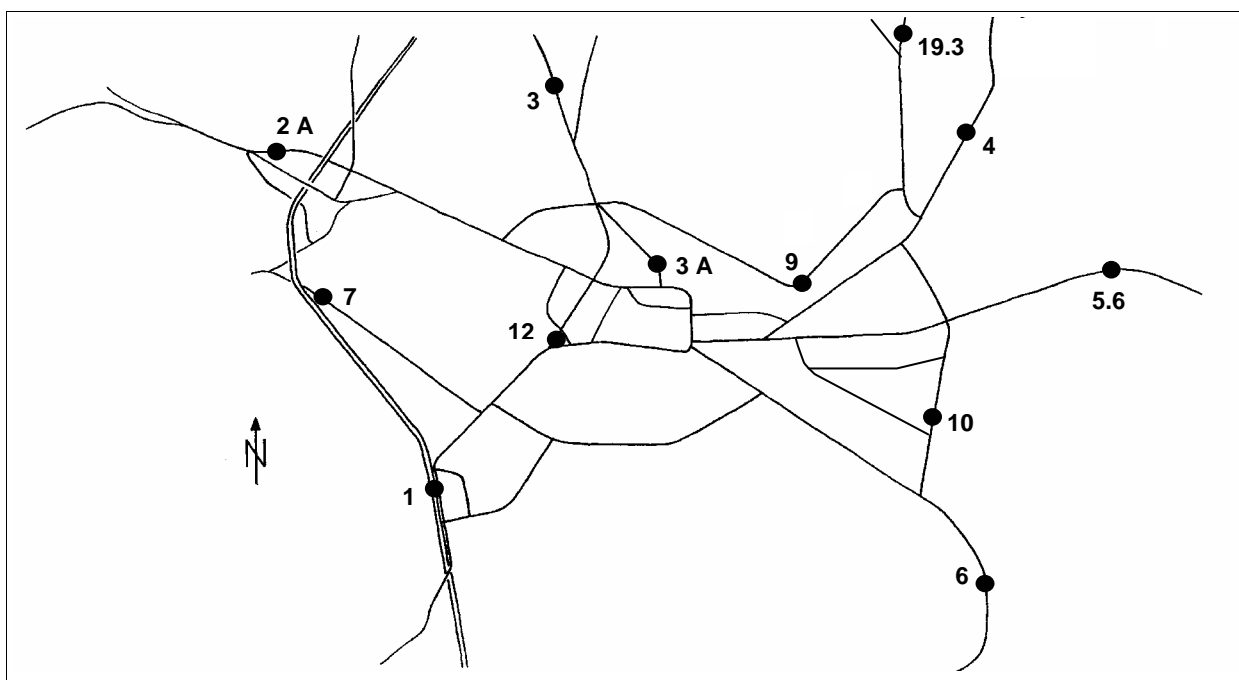
Standorte der Zählstellen (automatische Erfassung)



2.2.1 Lastwagenverkehr



Zählstellen



Zählstellen	Mittelwert Mo-So						Mittelwert Mo-Fr				
	T8 22-06		T16 06-22		T24 00-24		T24 00-24		22-05		
	LW	%	LW	%	LW	%	LW	%	LW	%	
Einfallstrasse											
1	Zürcherstrasse einwärts	48	3.4%	552	5.5%	600	5.3%	775	6.6%	35	3.0%
1	Zürcherstrasse auswärts	59	3.6%	516	4.9%	575	4.7%	748	5.9%	25	1.7%
2 A	Salomon Hirzelstrasse	71	3.9%	1655	8.1%	1726	7.8%	2275	9.8%	32	1.9%
3	Schaffhauserstrasse	34	2.1%	641	3.6%	675	3.5%	857	4.1%	27	1.9%
3 A	Lindstrasse	51	5.4%	693	6.0%	744	6.0%	907	6.6%	36	4.2%
4	Frauenfelderstrasse	104	6.3%	1254	7.4%	1358	7.3%	1792	9.3%	68	4.7%
5.6	St. Gallerstrasse	24	3.4%	428	6.0%	452	5.8%	590	7.0%	12	1.8%
6	Tösstalstrasse	16	1.4%	480	3.5%	496	3.3%	646	4.1%	9	0.8%
Stadtkreisverbindungen											
7	Schlosstalstrasse	15	2.8%	377	5.8%	392	5.5%	503	6.5%	9	1.9%
9	Rychenbergstrasse	7	2.3%	229	5.0%	236	4.8%	283	5.2%	5	1.7%
10	Seenerstrasse	36	3.8%	761	5.5%	798	5.4%	1007	6.3%	20	2.1%
Altstadtring											
12	Neuwiesenstrasse	21	2.0%	560	5.5%	581	5.1%	679	5.7%	17	1.8%
Weitere Messungen											
19.3	Stadlerstrasse	13	3.2%	249	4.0%	262	3.9%	342	4.8%	7	1.8%

=: Anteile am Gesamtverkehr

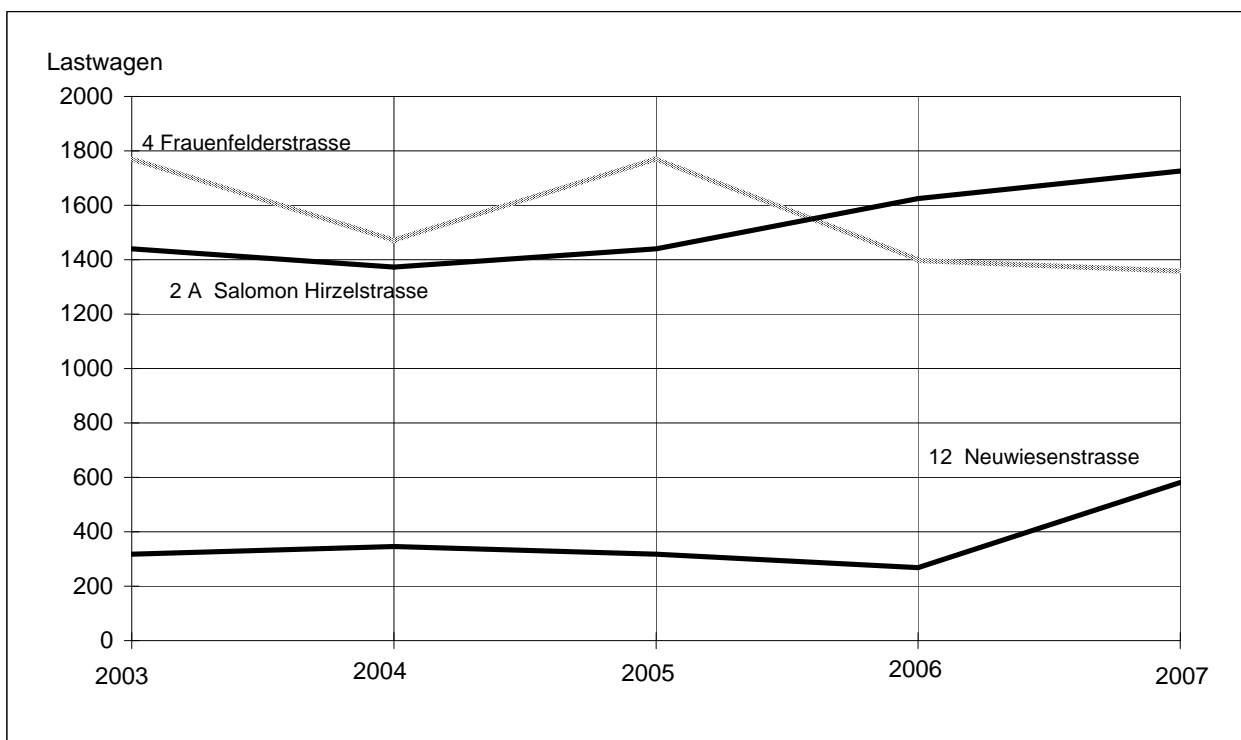
Verkehrsentwicklung 2005 - 2007



Durchschnittlicher Tagesverkehr (Montag - Sonntag)

Zählstellen	2005		2006		2007	
	%	LW	%	LW	%	LW
Einfallstrasse						
1 Zürcherstrasse einwärts	5	684	6	675	5	600
1 Zürcherstrasse auswärts	5	603	5	539	5	575
2 A Salomon Hirzelstrasse	8	1440	8	1625	8	1726
3 Schaffhauserstrasse	3	656	3	609	3	675
3 A Lindstrasse	6	681	5	669	5	744
4 Frauenfelderstrasse	9	1773	7	1398	7	1358
5.6 St. Gallerstrasse	5	432	6	475	6	452
6 Tösstalstrasse	3	493	4	575	3	496
Stadtkreisverbindungen						
7 Schlosstalstrasse	7	458	6	361	6	392
9 Rychenbergstrasse	4	226	5	273	5	236
10 Seenerstrasse	4	669	6	887	6	798
Altstadtring						
12 Neuwiesenstrasse	3	318	3	268	5	581
Weitere Messungen						
19.3 Stadlerstrasse	4	300	3	183	4	262

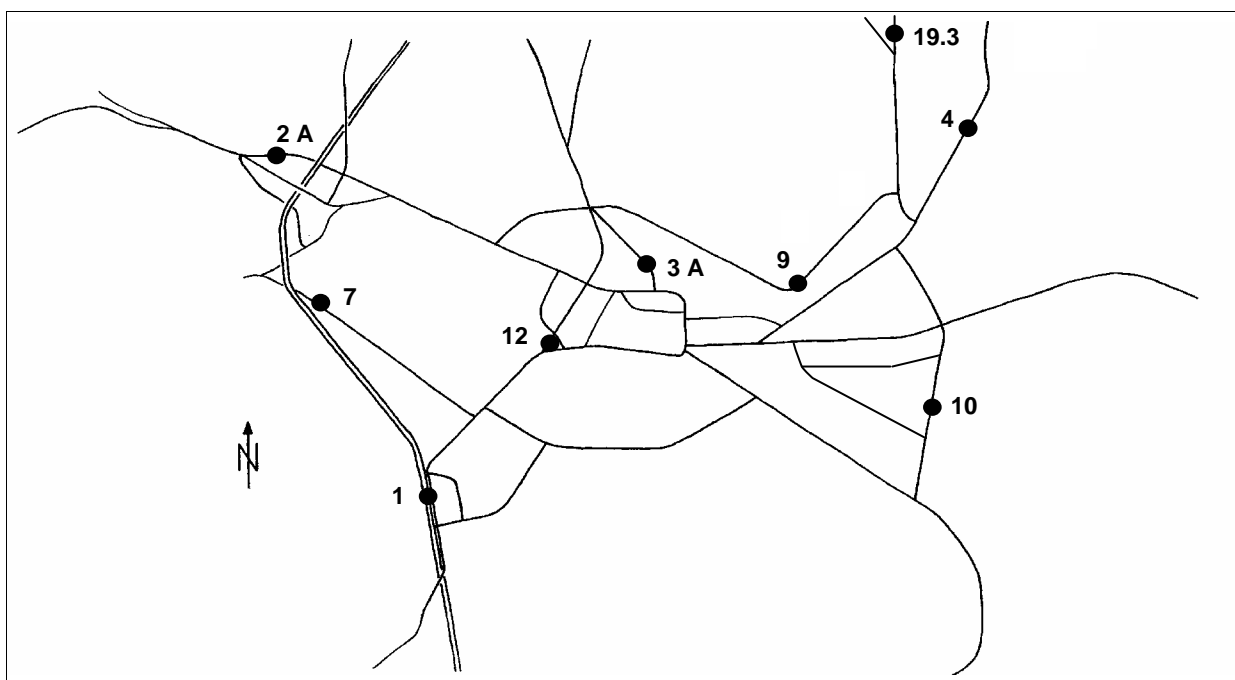
?: Anteile am Gesamtverkehr



2.2.2 Motorradverkehr



Zählstellen

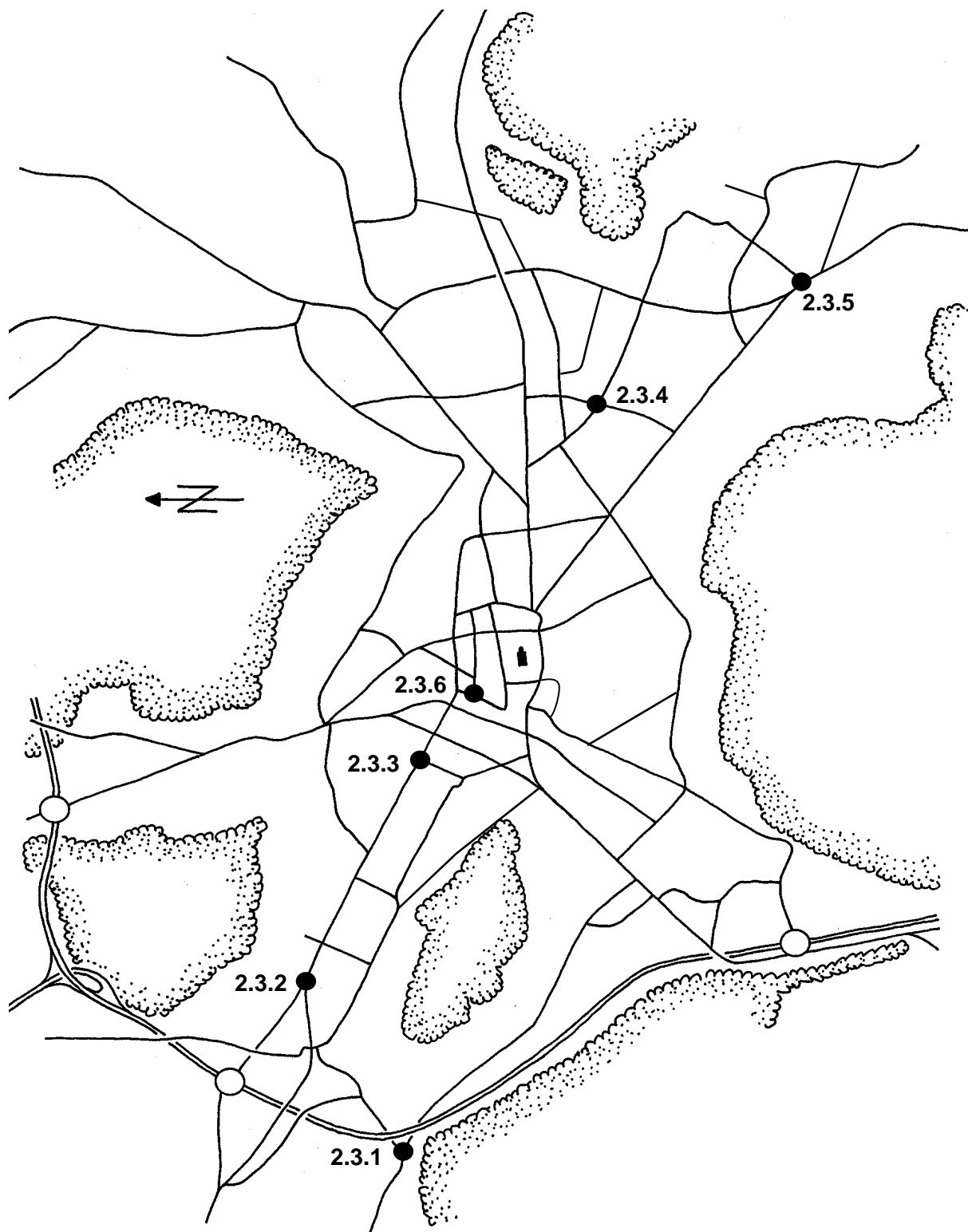


Zählstellen	Mittelwert Mo-So						Mittelwert Mo-Fr		
	T8 22-06		T16 06-22		T24 00-24		T24 00-24		
	MR	%	MR	%	MR	%	MR	%	
Einfallstrasse									
1	Zürcherstrasse einwärts	8	0.6%	122	1.2%	130	1.1%	130	1.1%
1	Zürcherstrasse auswärts	2	0.1%	18	0.2%	20	0.2%	24	0.2%
2 A	Salomon Hirzelstrasse	25	1.4%	480	2.4%	505	2.3%	465	2.0%
3 A	Lindstrasse	13	1.4%	194	1.7%	207	1.7%	228	1.7%
4	Frauenfelderstrasse	10	0.6%	100	0.6%	110	0.6%	106	0.5%
Stadtkreisverbindungen									
7	Schlosstalstrasse	3	0.6%	38	0.6%	41	0.6%	38	0.5%
9	Rychenbergstrasse	18	6.2%	252	5.4%	270	5.5%	298	5.5%
10	Seenerstrasse	10	1.0%	144	1.0%	153	1.0%	164	1.0%
Altstadtring									
12	Neuwiesenstrasse	19	1.8%	279	2.7%	299	2.6%	331	2.8%
Weitere Messungen									
19.3	Stadlerstrasse	5	1.3%	100	1.6%	105	1.6%	113	1.6%

=: Anteile am Gesamtverkehr

2.3 Knotenbelastungen

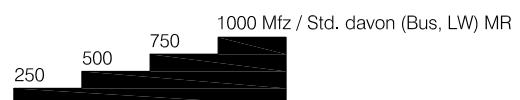
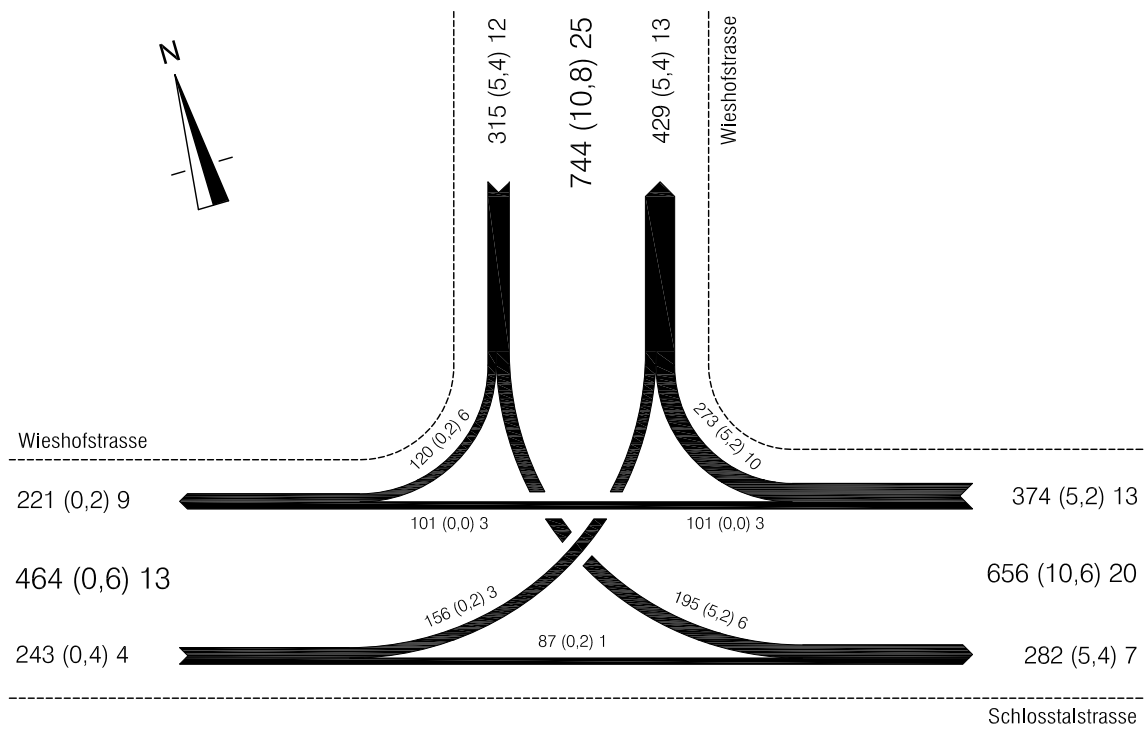
Standorte der Zählstellen



2.3.1 Schlosstal-/Wieshofstrasse

1700 - 1800 Uhr

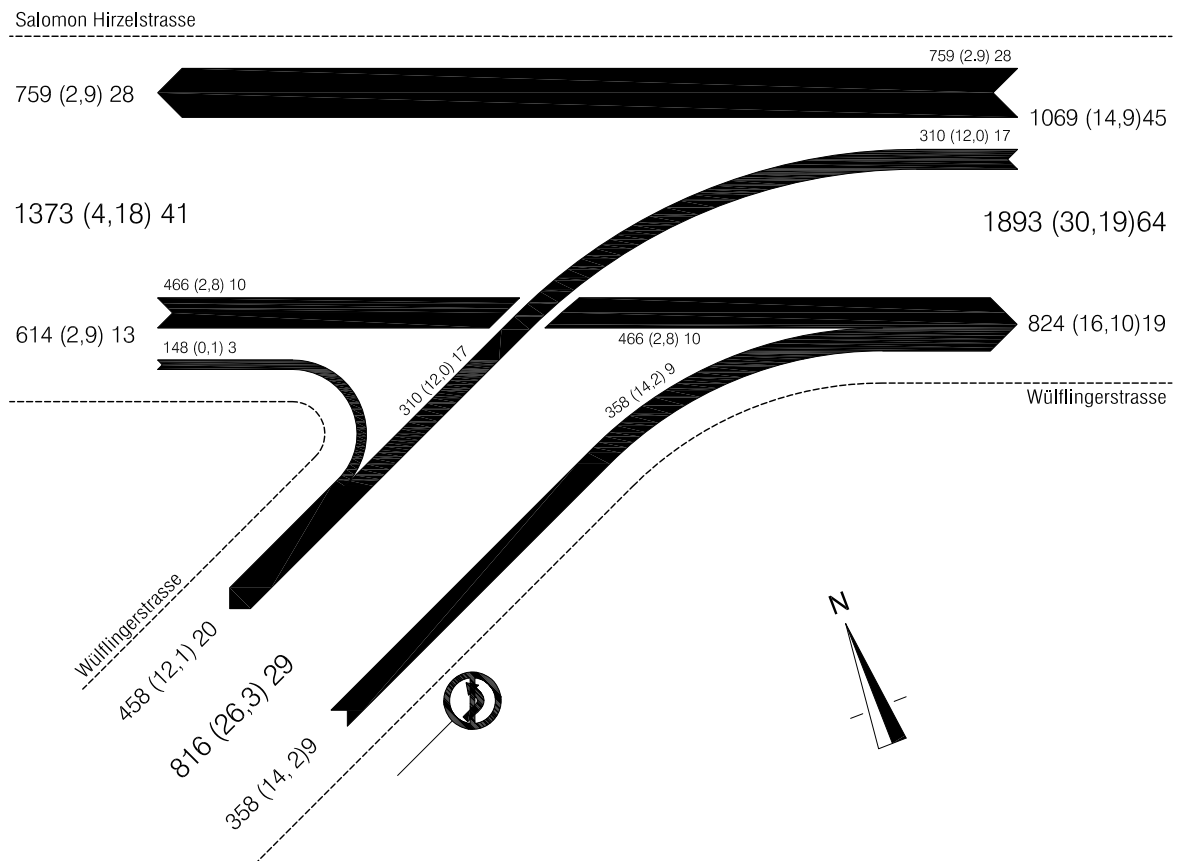
Montag, 14.05.07



2.3.2 Wülflinger- /Salomon Hirzelstrasse (Schloss)

1700 - 1800 Uhr

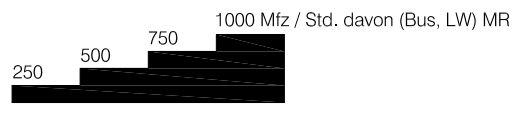
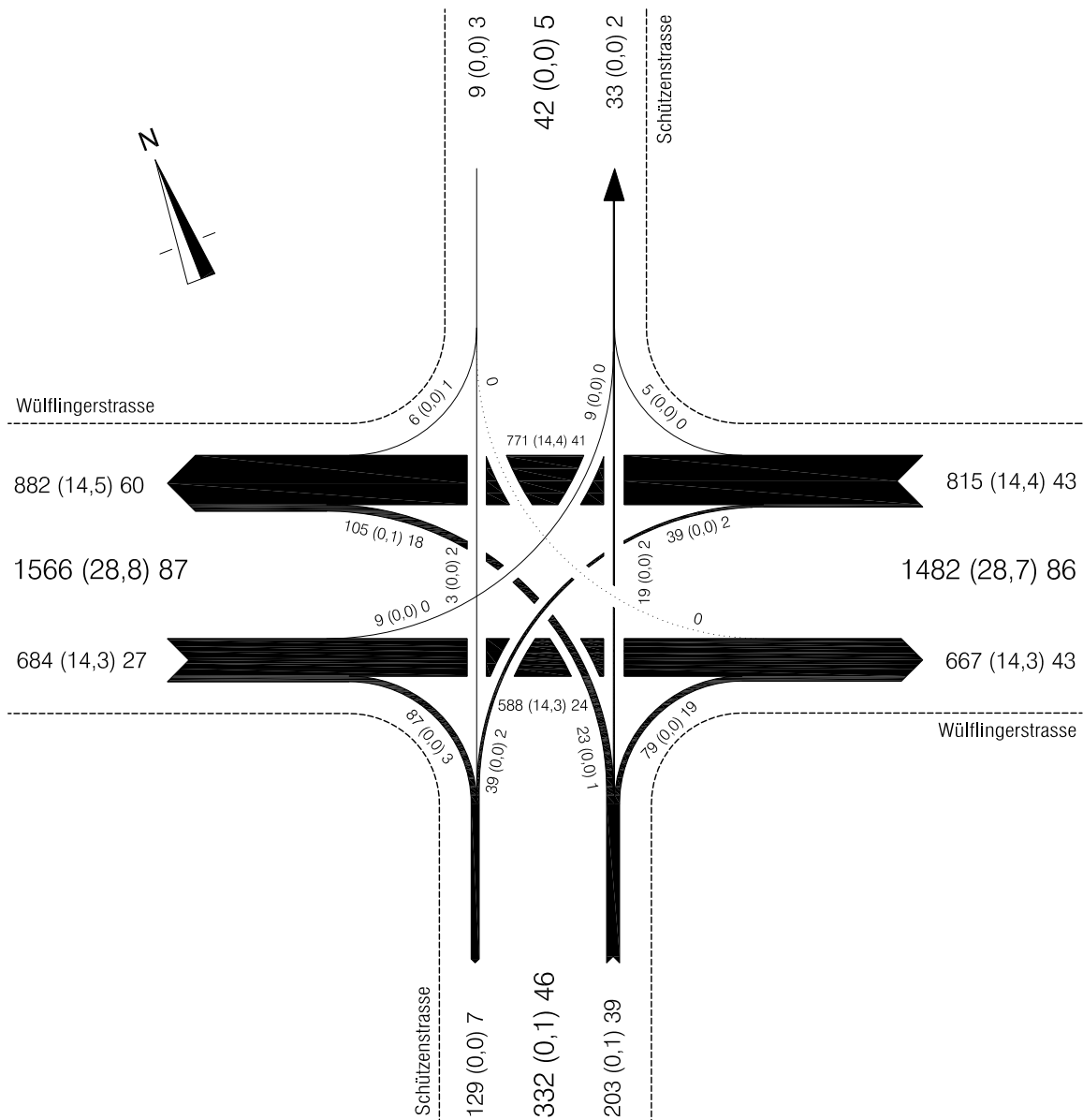
Mittwoch, 30.05.07



2.3.3 Wülflinger-/Schützenstrasse

1700 - 1800 Uhr

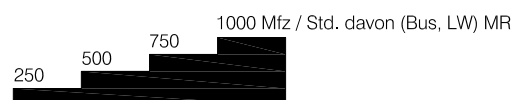
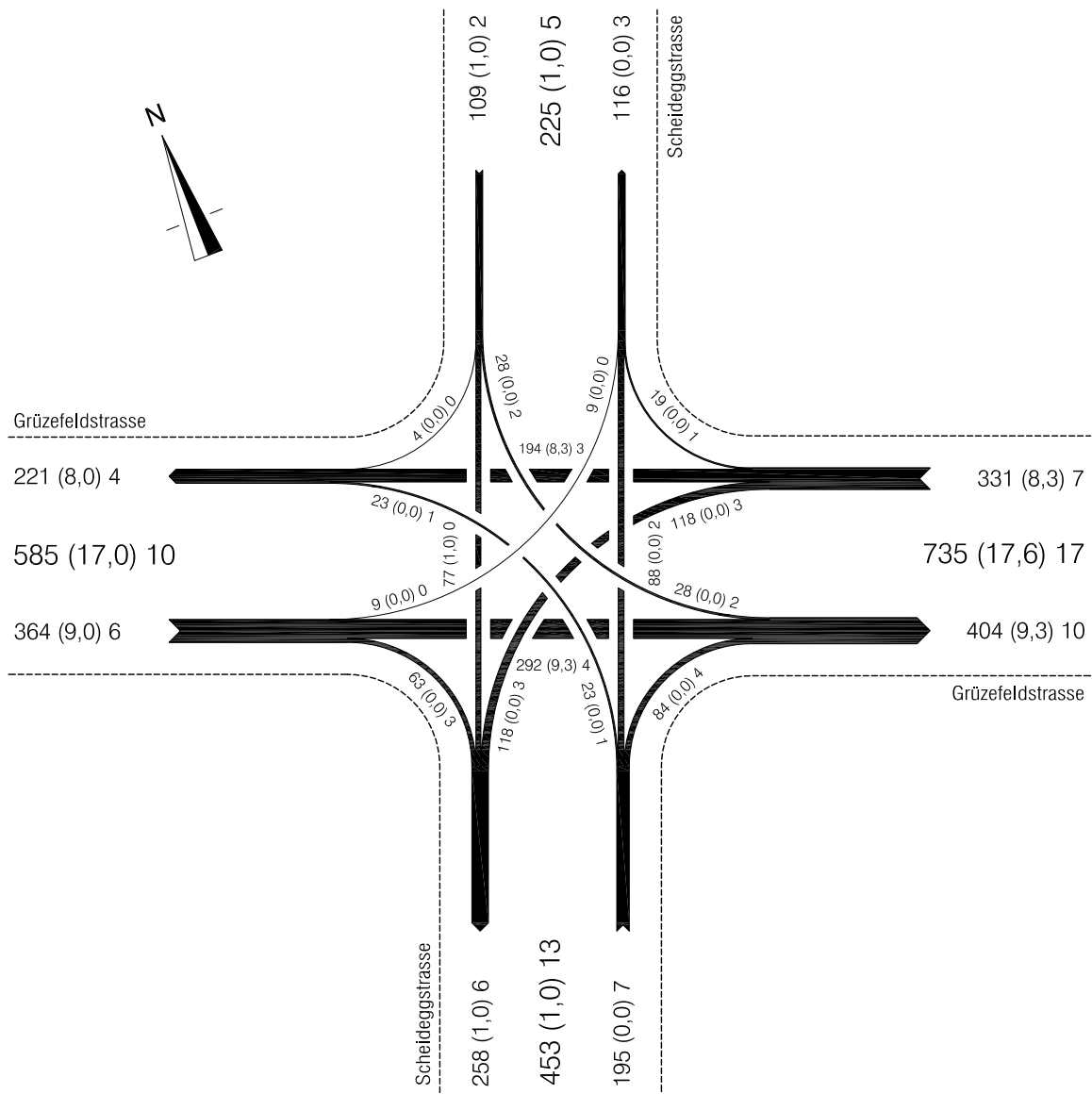
Montag, 10.09.07



2.3.4 Grüzefeld-/Scheideggstrasse

1700 - 1800 Uhr

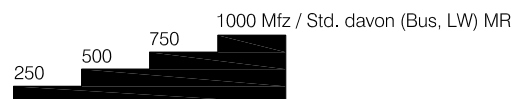
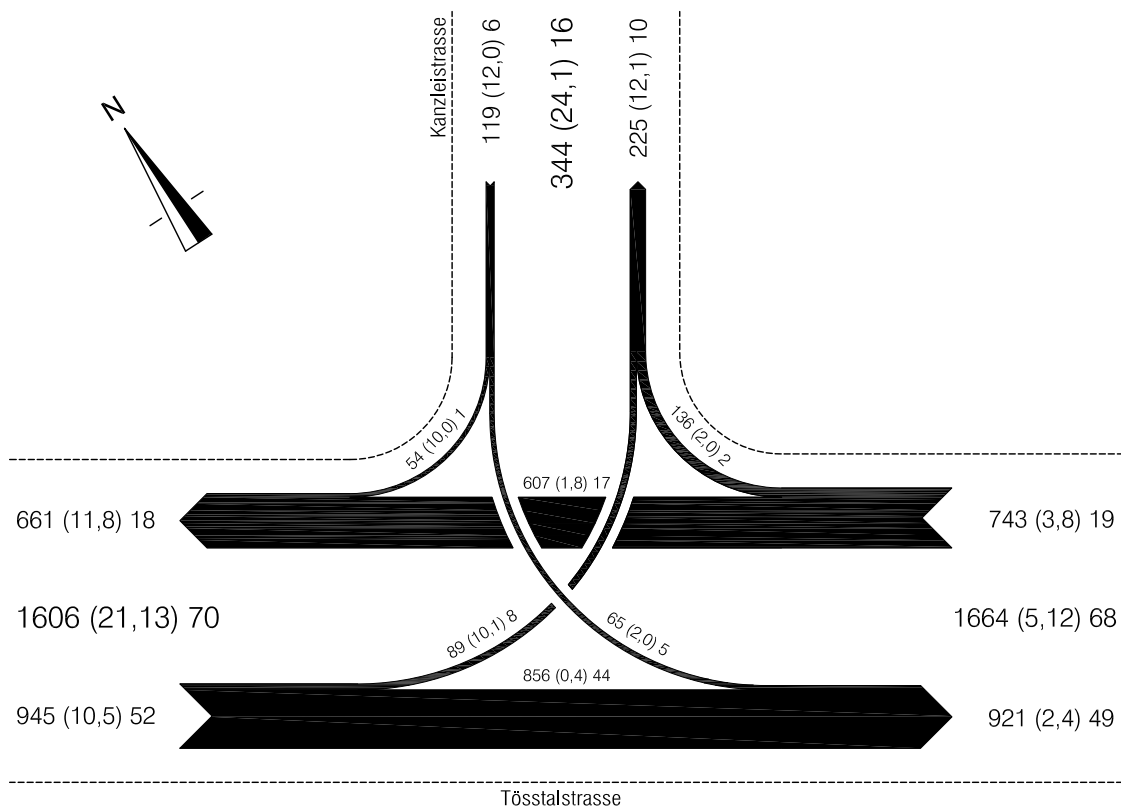
Mittwoch, 12.09.07



2.3.5 Tösstal-/Kanzleistrasse

1700 - 1800 Uhr

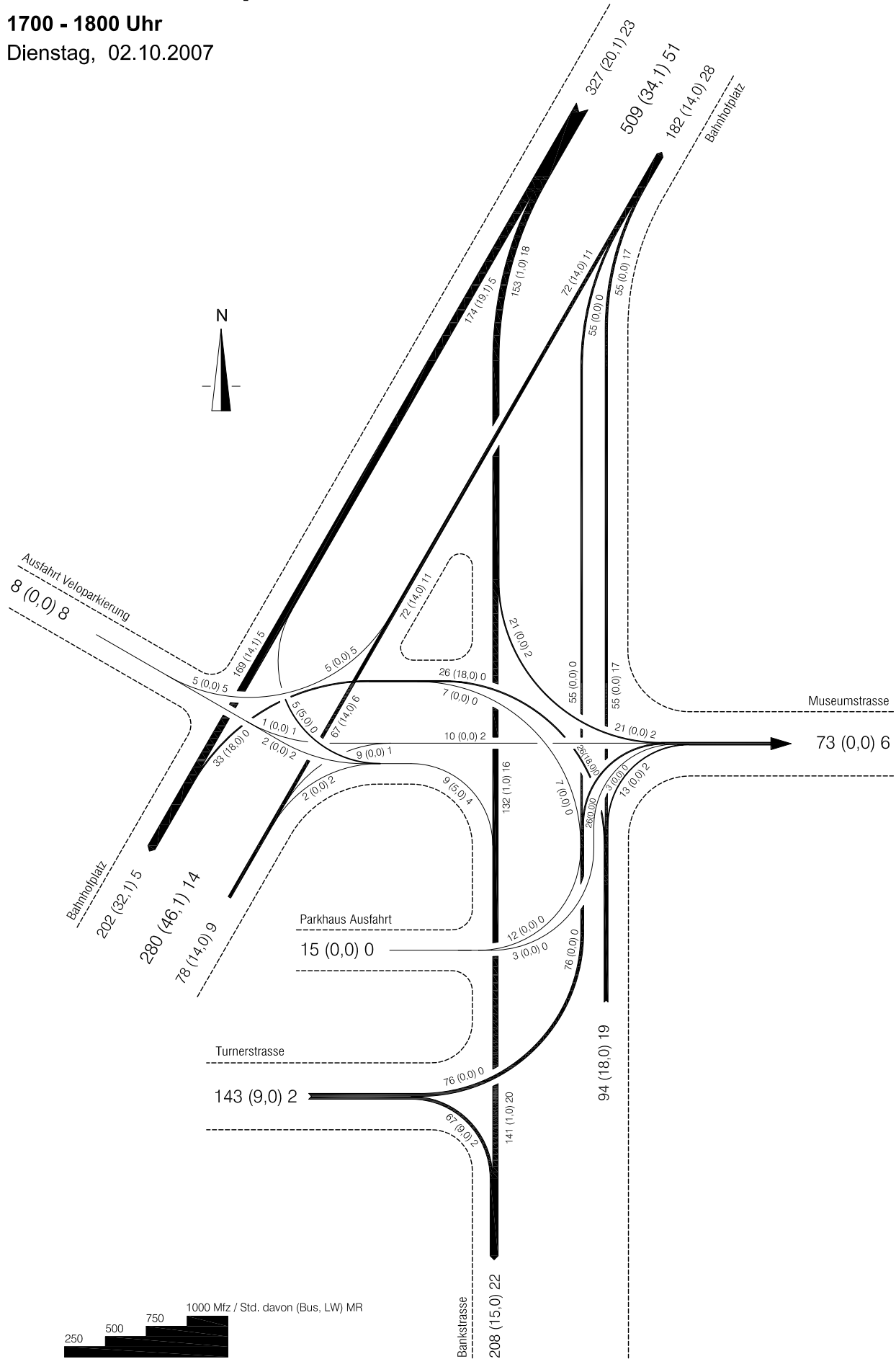
Mittwoch, 20.06.07



2.3.6 Bahnhofplatz/Museum-/Bankstrasse

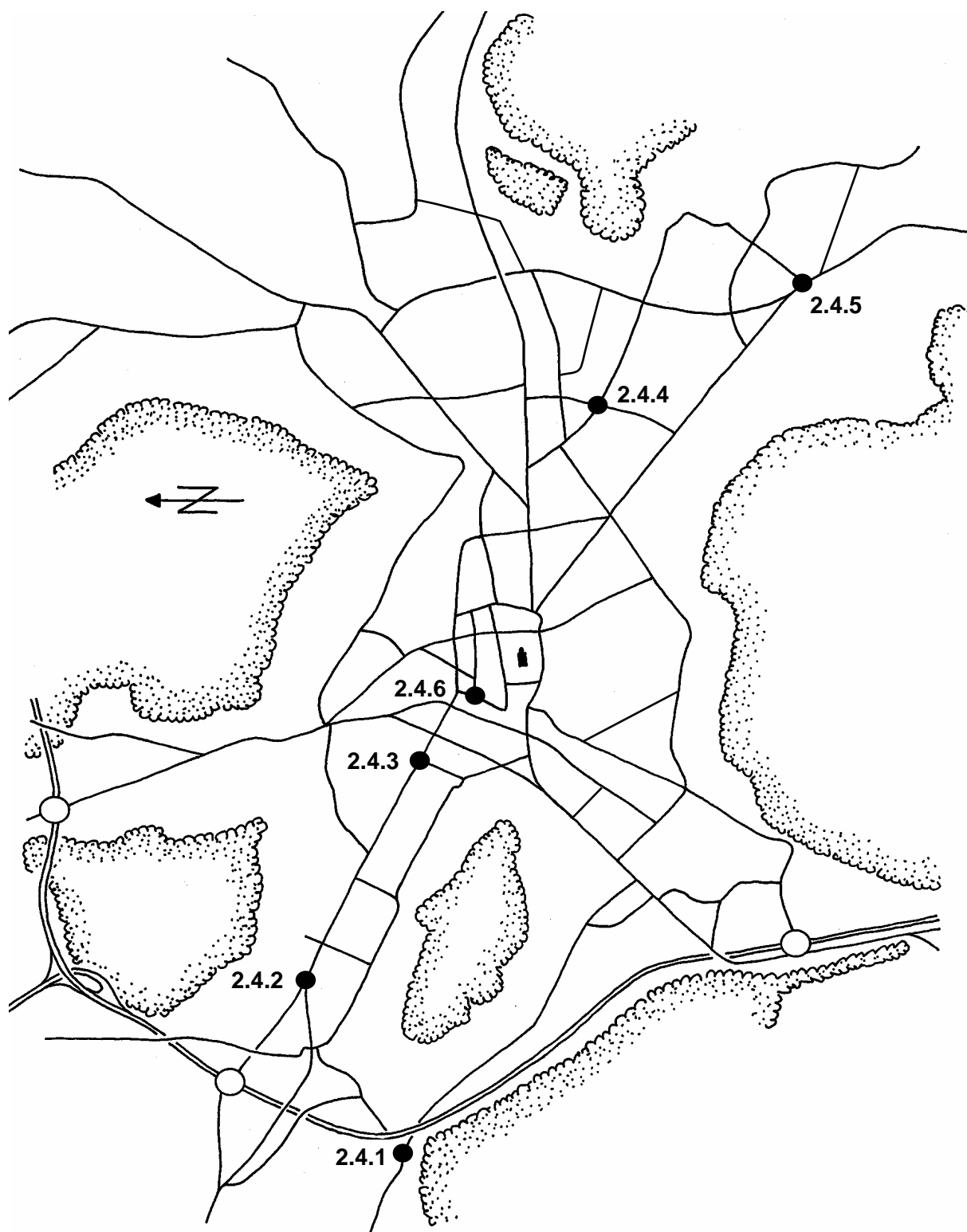
1700 - 1800 Uhr

Dienstag, 02.10.2007



2.4 Fahrradverkehr

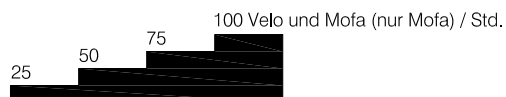
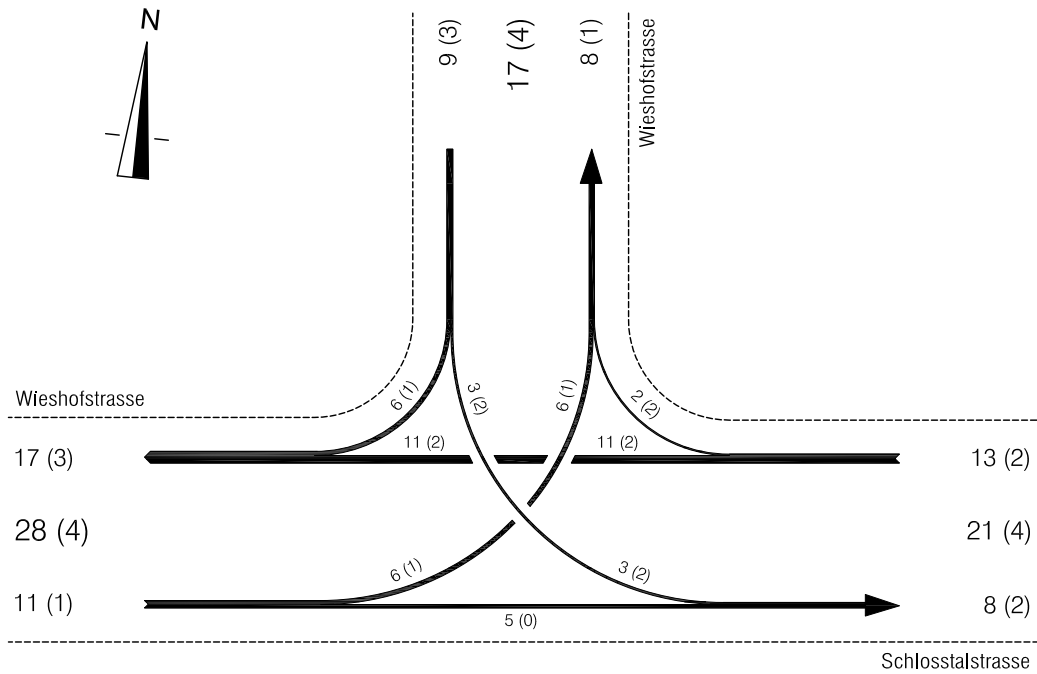
Standorte der Zählstellen



2.4.1 Schlosstal-/Wieshofstrasse



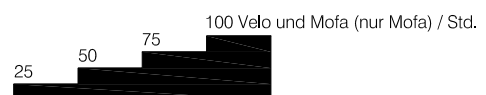
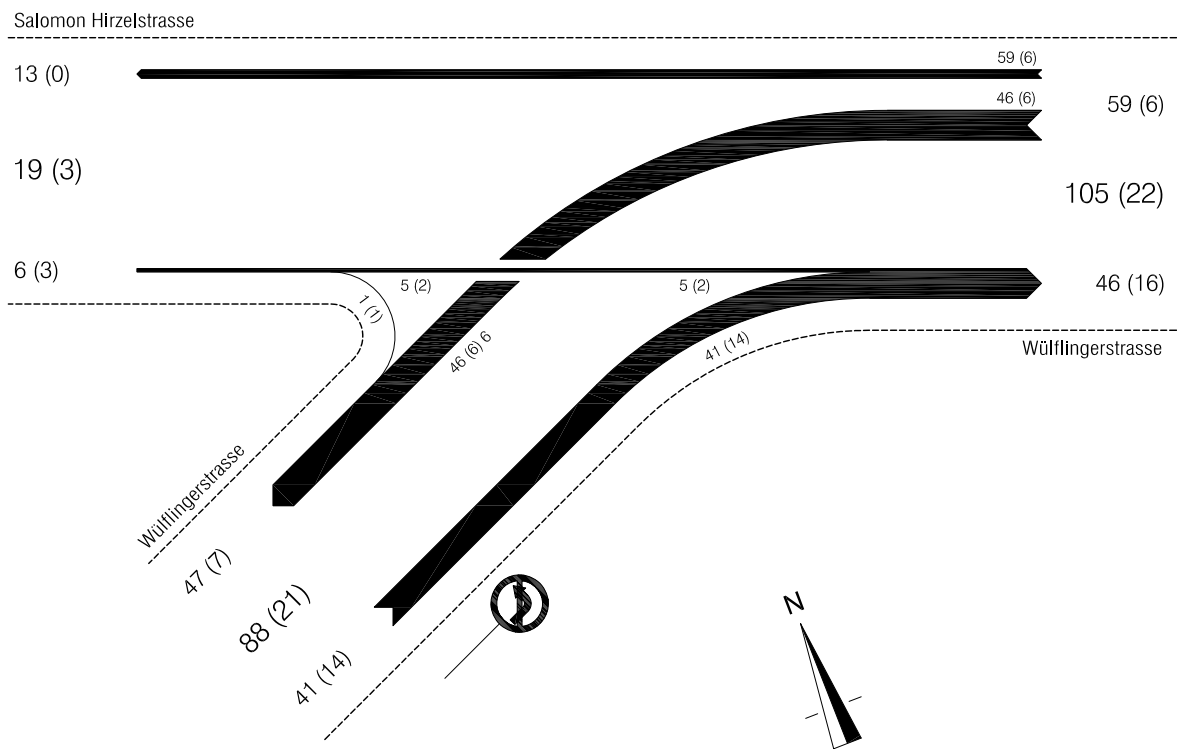
1700 - 1800 Uhr
Montag, 14.05.07



2.4.2 Wülflinger- /Salomon Hirzelstrasse (Schloss)

1700 - 1800 Uhr

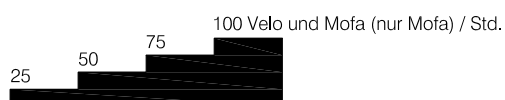
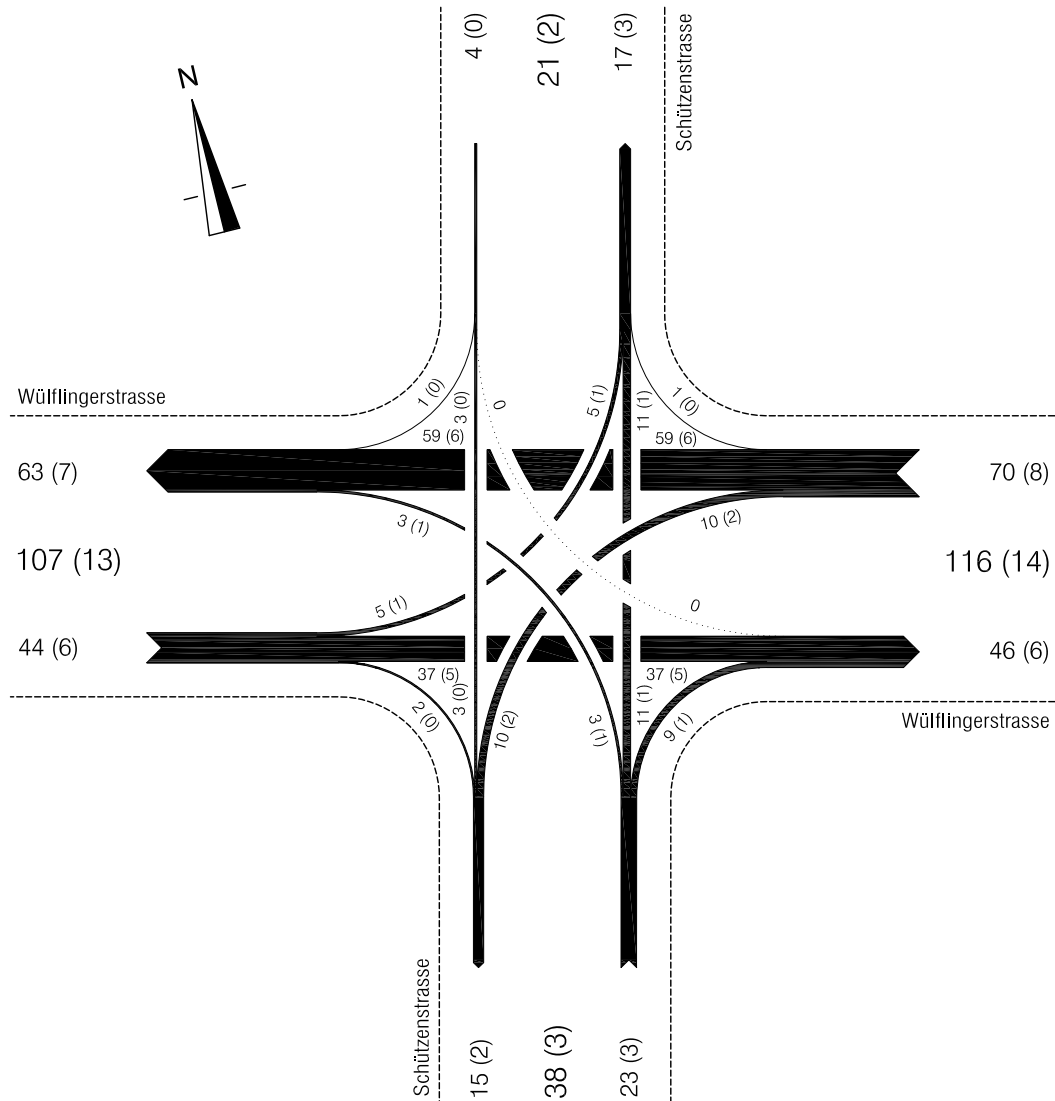
Mittwoch, 30.05.07



2.4.3 Wülflinger-/Schützenstrasse




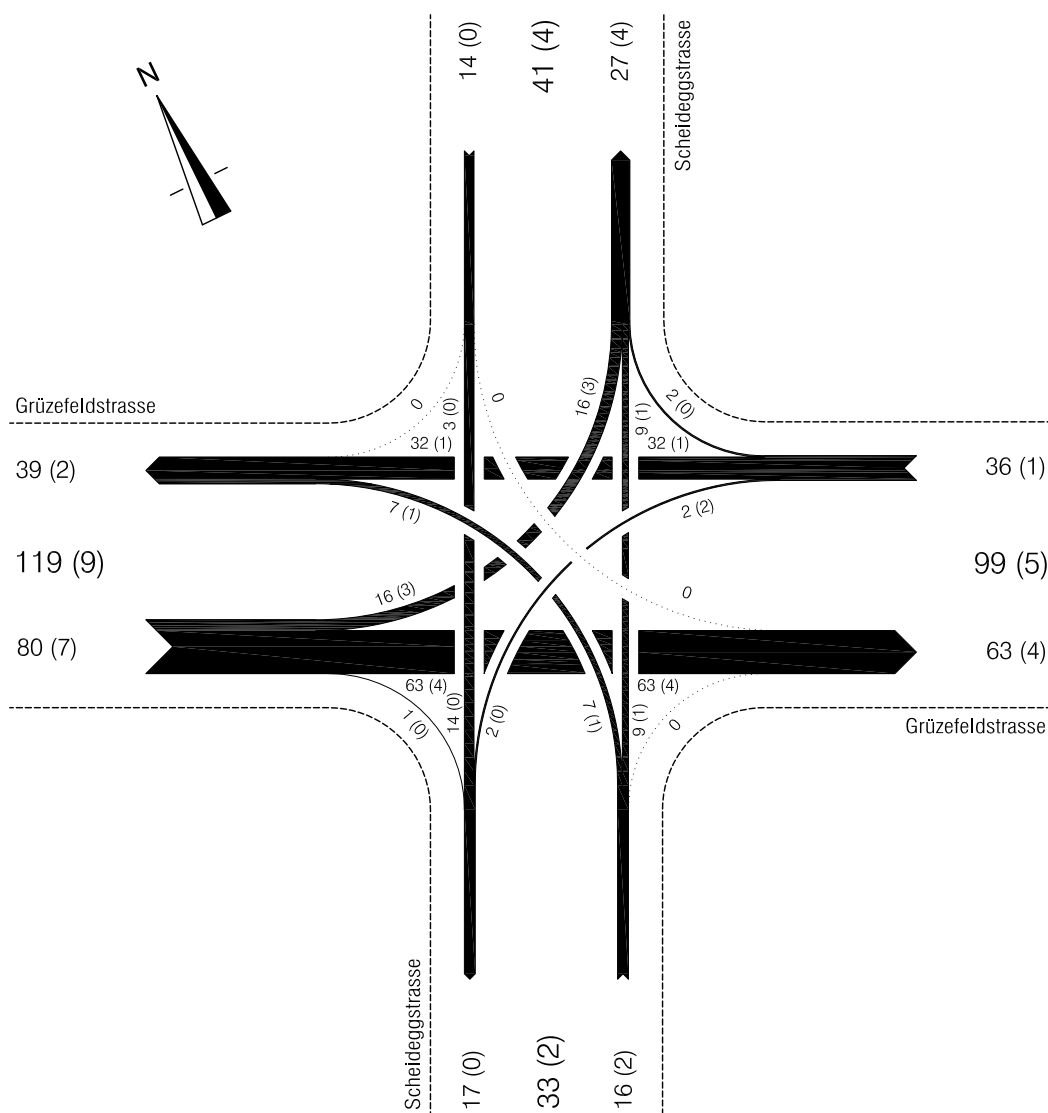
1700 - 1800 Uhr
Montag, 10.09.07



2.4.4 Grüzefeld-/Scheideggstrasse



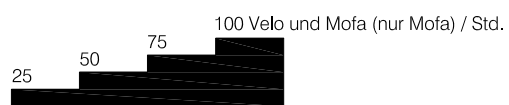
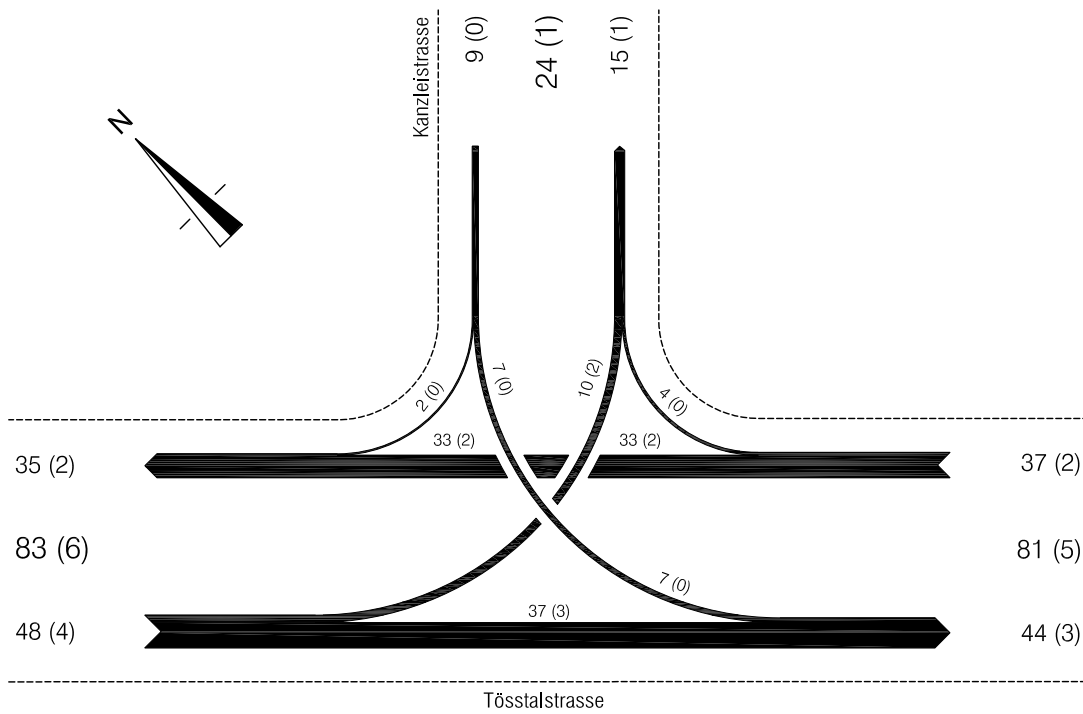
1700 - 1800 Uhr
Mittwoch, 12.09.07



2.4.5 Tösstal-/Kanzleistrasse

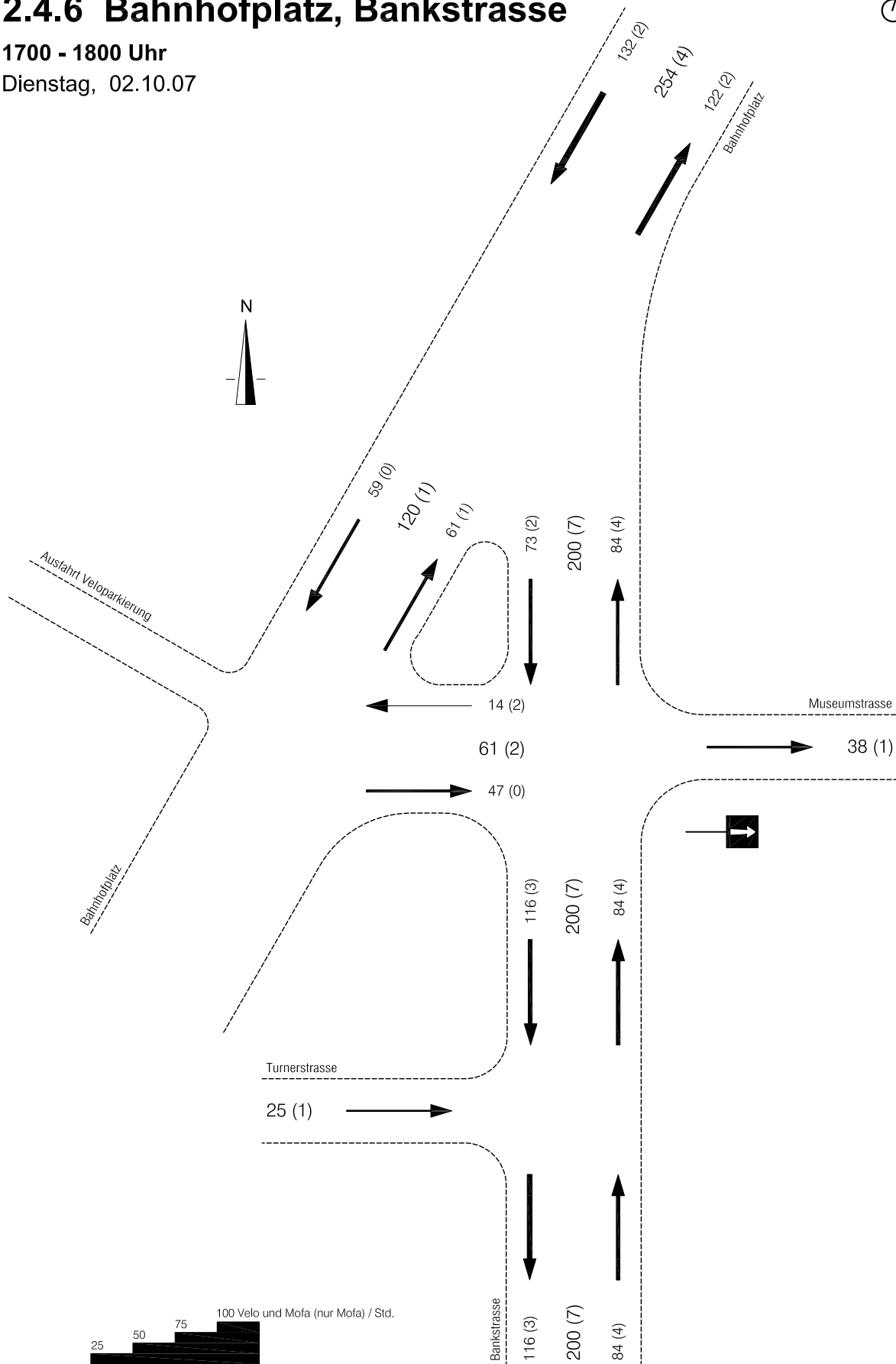


1700 - 1800 Uhr
Mittwoch, 20.06.07



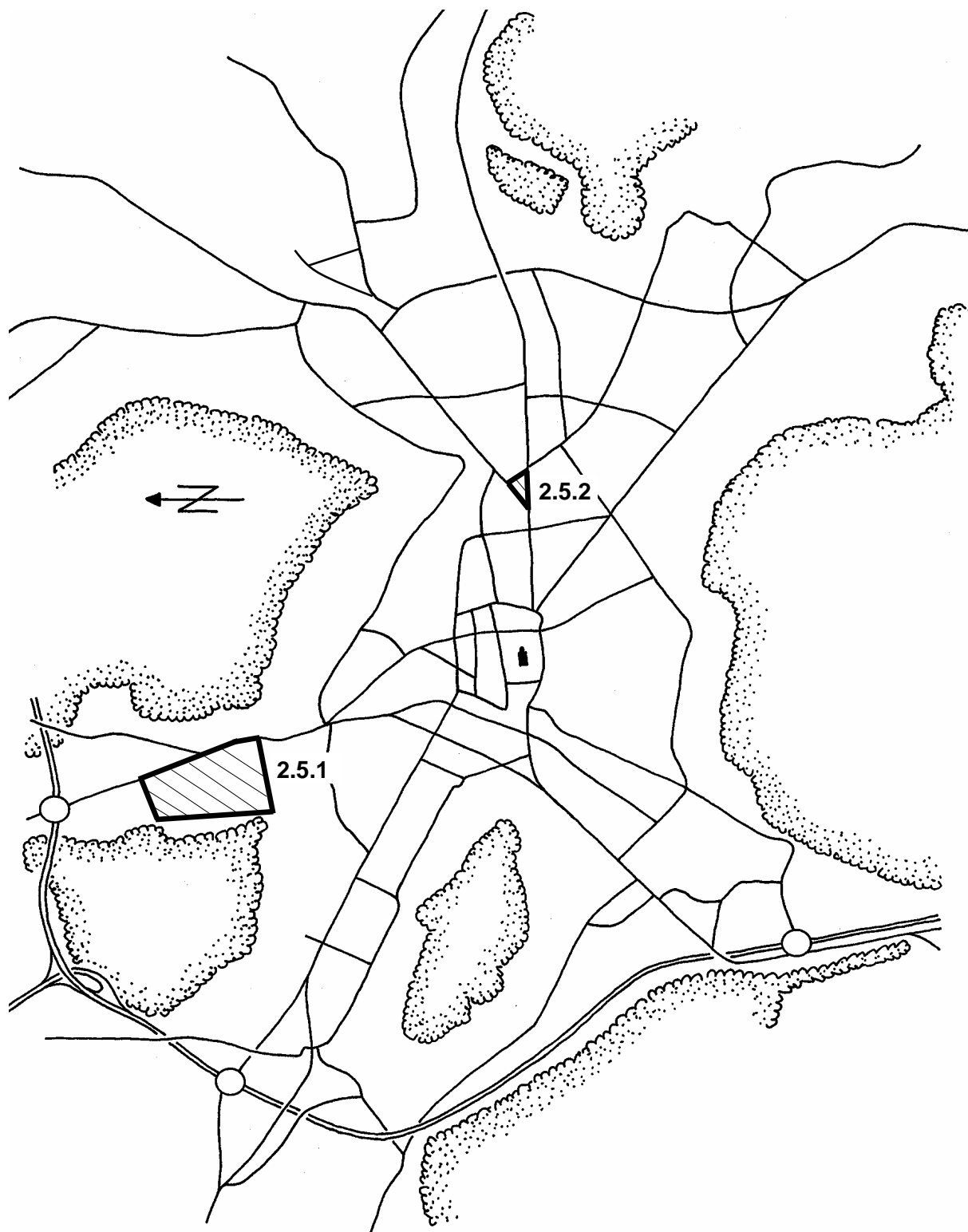
2.4.6 Bahnhofplatz, Bankstrasse

1700 - 1800 Uhr
 Dienstag, 02.10.07



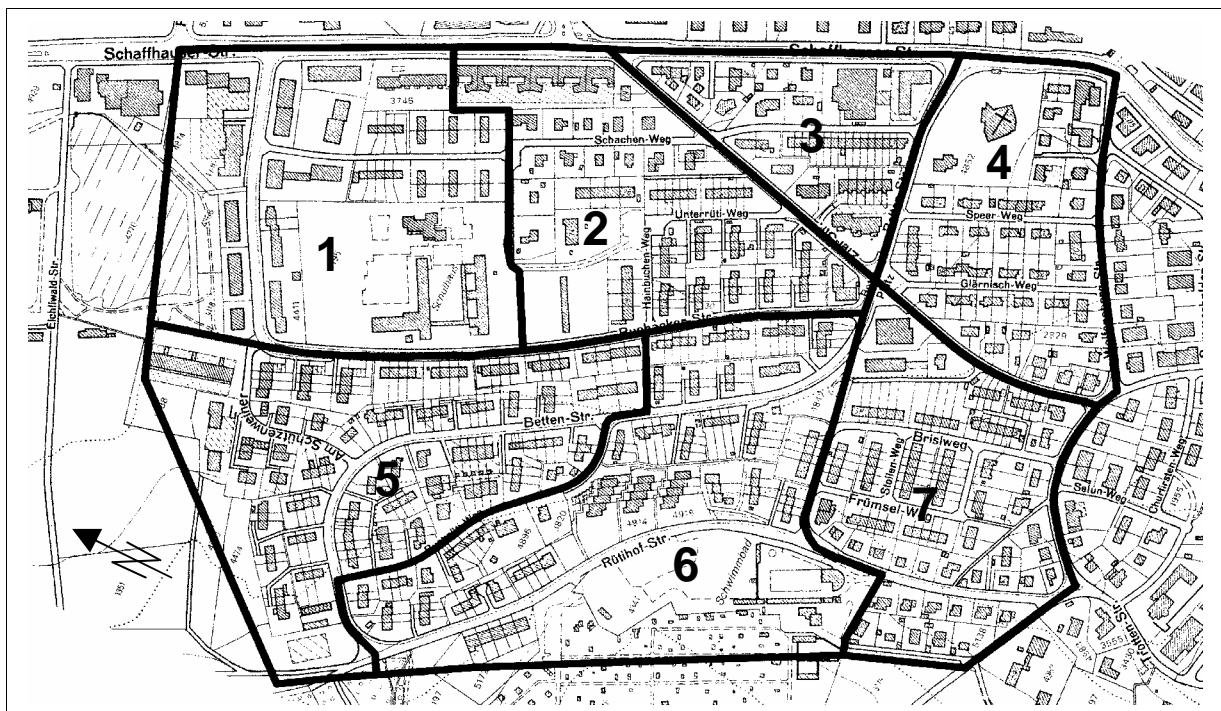
2.5 Parkierung

Erhebungsgebiete 2007



2.5.1 Parkplatzkataster Buchacker

Stand Oktober 2007



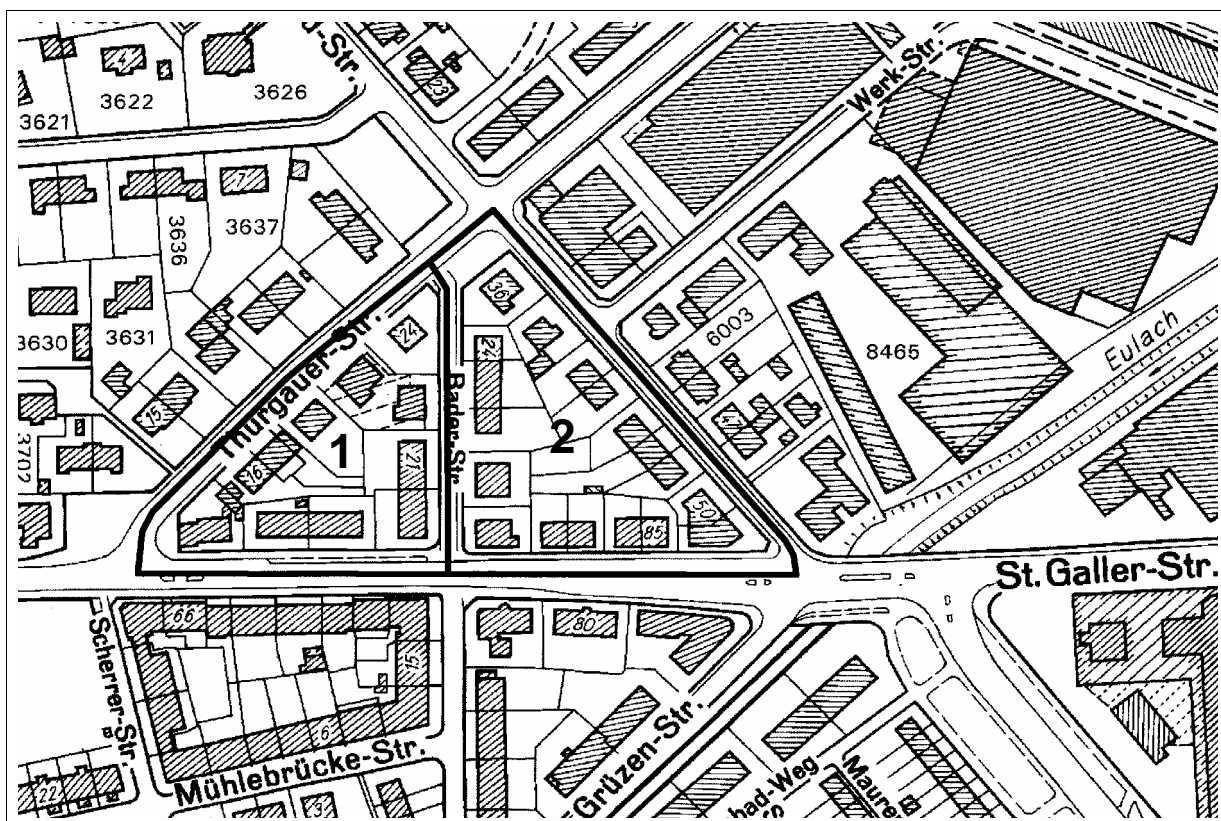
Sektoren	öff. Parkplätze	priv. Parkplätze	Sektoren	öff. Parkplätze	priv. Parkplätze
1	0	174	5	0	187
2	32 weisse	138	6	0	80
3	0	130	7	0	98
4	0	87	Total	32	894

Strasse	blaue Parkplätze	weisse Parkplätze
Am Schützenweiher	0	0
Bettenstrasse	0	21
Brisiweg	0	0
Buchackerstrasse	4	41
Buchrütiweg	0	0
Frümseiweg	0	0
Glärnischweg	0	0
Hainbuchenweg	0	0
Rütihofstrasse	0	63
Schachenweg	0	0
Schaffhauserstrasse	0	0
Speerweg	0	0
Stollenweg	0	0
Unterrütiweg	0	0
Wolfensbergstrasse	0	14
Zielstrasse	0	6
Total	4	145

Total: 181 öffentliche Parkplätze, 894 private Parkplätze

2.5.2 Parkplatzkataster Bader

Stand Mai 2007



Sektoren	öffentliche Parkplätze	private Parkplätze
1	0	13
2	0	23
Total	0	36

Strasse	blaue Parkplätze	weisse Parkplätze
Baderstrasse	0	13
Geiselweidstrasse	0	0
St.Gallerstrasse	0	3
Thurgauerstrasse	0	5
Total	0	21

Total: 21 öffentliche Parkplätze, 36 private Parkplätze

3. Geschwindigkeiten 2007

Inhaltsverzeichnis

Seite

3.1 Strassenabschnitte	72
3.1.1 Beurteilungsgrössen	72
3.1.2 Messergebnisse	72
3.2 Tempo-30-Zonen	73
3.2.1 Signalisierte Zonen	73
3.2.2 Kontrollmessungen	74



3.1 Strassenabschnitte

3.1.1 Beurteilungsgrössen

- v 50%** : Geschwindigkeit, die von 50% der gemessenen Fahrzeuge eingehalten wird
= durchschnittliches Fahrverhalten
- v 85%** : Geschwindigkeit, die von 85% der gemessenen Fahrzeuge eingehalten wird
= Fahrverhalten einer wesentlichen Mehrheit (Beurteilungsgrundlage)
- v max** : gemessene Höchstgeschwindigkeit

3.1.2 Messergebnisse

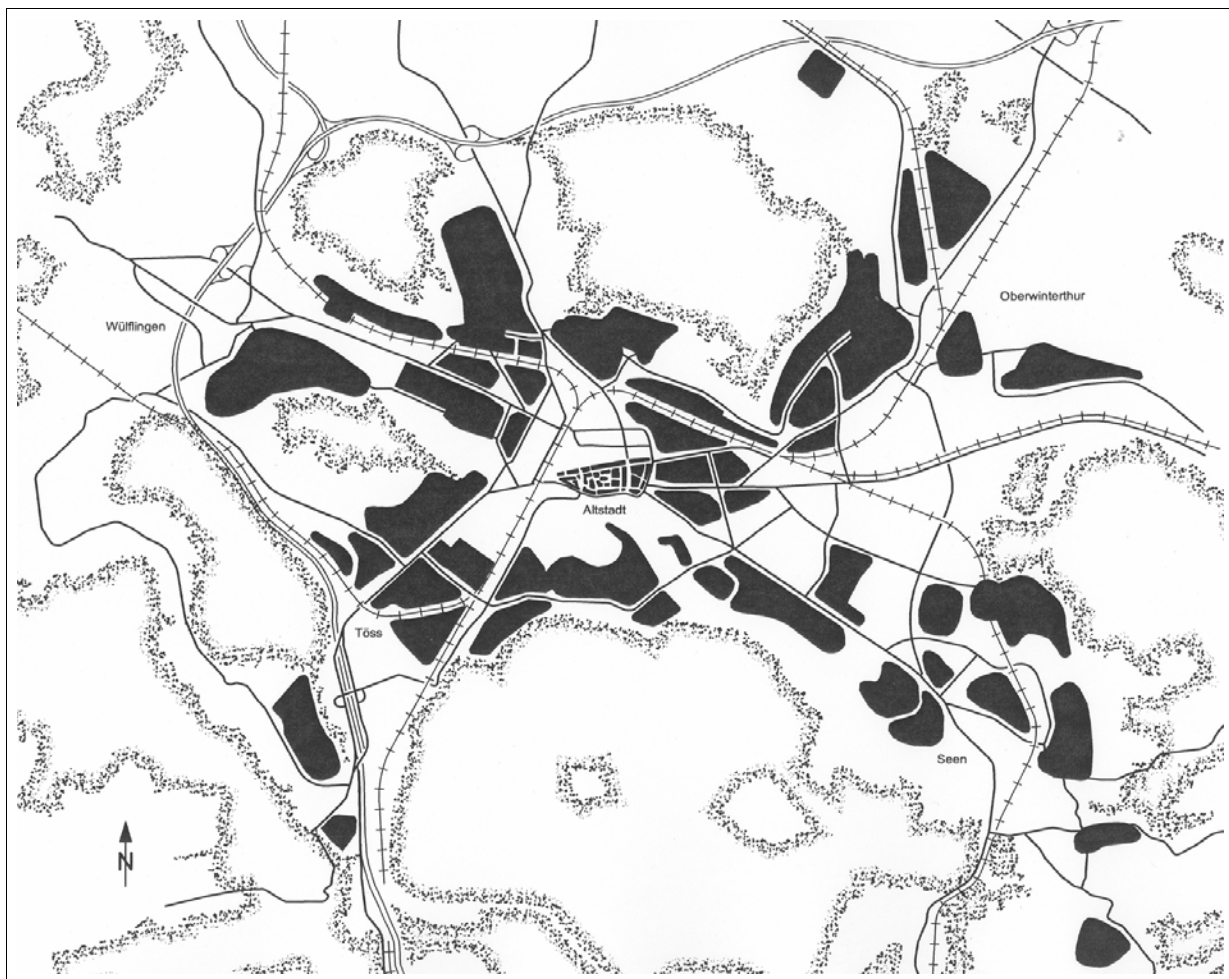
Strasse Abschnitt	Anzahl Mfz	v 50% km/h	v 85% km/h	v max km/h	>50 km/h %
Tempo 50: Auwiesenstrasse Schwimmbad	2387	24	31	53	0%
Rychenbergstrasse Hammerweg - Helgenstrasse	5961	43	49	69	9%

Tempo-30-Anliegen:

Strasse Abschnitt	Anzahl Mfz	v 50% km/h	v 85% km/h	v max km/h	>50 km/h %
Tempo 50: Bachtelstrasse Löwenstrasse - Kurzstrasse	6249	36	43	64	1%
Euelstrasse Wydenstrasse - J. Beuggerstrasse	661	29	39	57	1%
Florenstrasse Richtung Floren	204	47	54	73	31%
Richtung Zentrum	151	47	55	78	33%
Hardgutstrasse südlich Hardau	697	25	36	55	1%
Hofackerstrasse Ohrbühlstrasse - Stäffelstrasse	3529	44	51	90	18%
Hintermühlenstr. - Im oberen Gern	2230	43	50	86	14%
Hörnlistrasse Garderobe Sportplatz	1265	29	43	69	3%
J. Beuggerstrasse Brücke	4421	37	43	69	2%
Oberseenerstrasse Grünmatt - Rotenbrunnen	1385	41	48	69	8%
Scheideggstrasse Strahleggstrasse - Hörnlistrasse	4735	35	41	61	1%
Weizackerstrasse Nr. 16	263	27	35	46	0%

3.2 Tempo-30-Zonen

3.2.1 Signalisierte Zonen



Deutweg/Langgasse

3.2.2 Kontrollmessungen

Tempo-30-Zonen Strasse	Kontrollen		v85% km/h-Bereich	>35 km/h %-Bereich
	Anzahl	Mfz total		
Adlergarten	11	1080	35-39	10-30%
Äusseres Lind	26	7'330	35-37	5-40%
Birchermüesli	5	570	< 35	5-15%
Breite	1	80	< 35	10%
Brühlberg	3	170	35-37	10-20%
Büelhof	2	130	< 35	0%
Dätttau	5	620	35-38	5-25%
Eichliacker	9	820	35-37	5-20%
E. Klöti	13	2'860	35-37	5-20%
Endliker	4	250	35-39	10-25%
Guggenbühl	11	1'610	35-37	5-20%
Gutenberg Töss	6	910	< 35	5-15%
Gutschick	4	370	35-36	5-20%
Hegi	1	120	< 35	15%
Hegifeld	11	2'090	35-38	5-25%
Iberg	2	130	35-37	5-20%
Neuwiesen	12	1'630	35-36	5-15%
Oberfeld	25	4'060	35-37	0-20%
Oberi-Dorf	35	9'270	35-36	0-15%
Pfaffenwiesen	3	360	35-37	15%
Schick	1	70	< 35	10%
Stadtrain	8	700	35-38	10-25%
Sonnenberg	2	30	37-38	20-35%
Tössfeld	1	120	< 35	10%
Veltheim	3	510	35-36	5-15%
Weinberg	3	140	35-39	5-25%
Wingertli	2	180	< 35	10-15%
Wolfensberg	3	140	35-39	5-25%
<i>Total</i>	212	36'350		

4. Lärmbelastungen

2007

Inhaltsverzeichnis

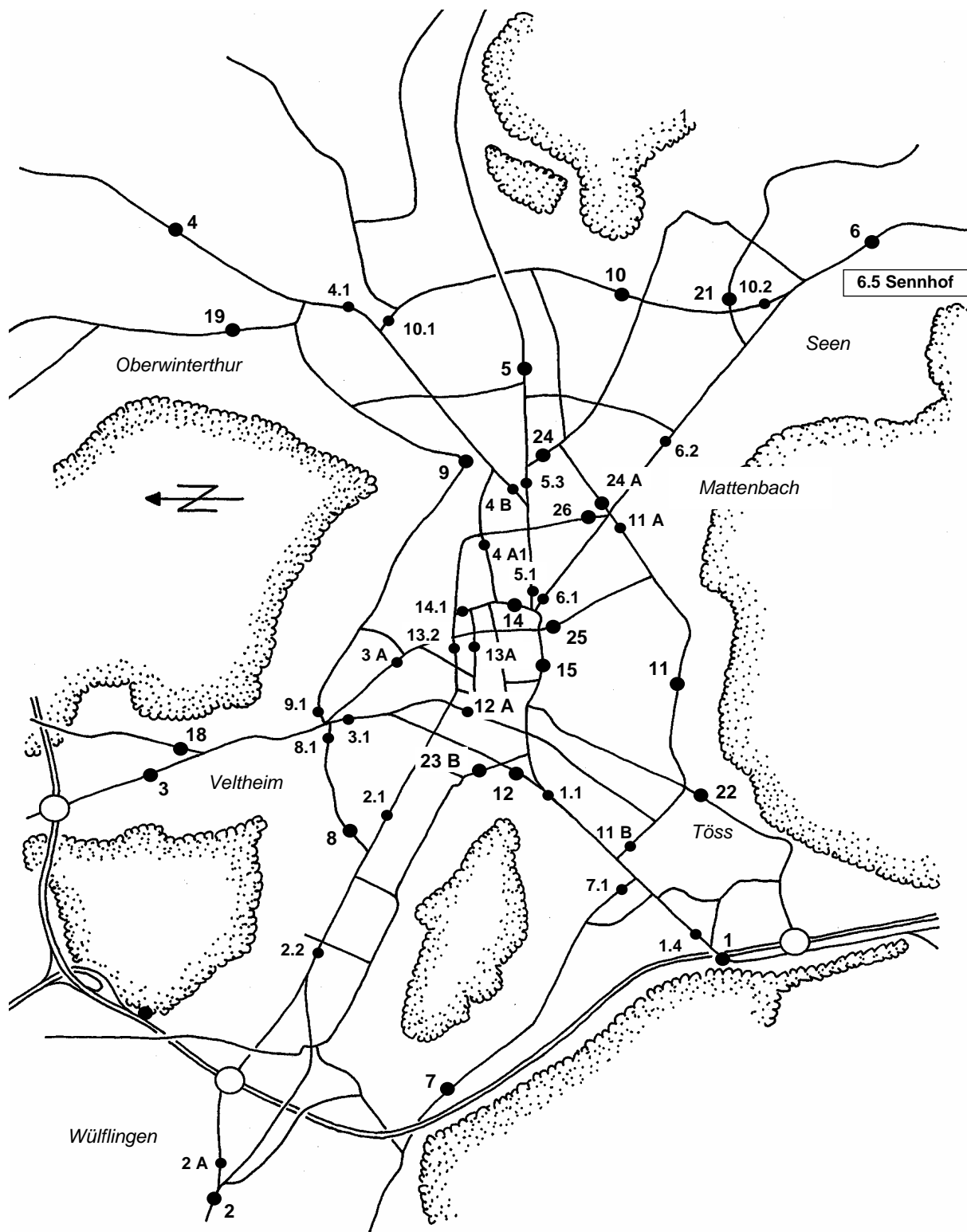
Seite

4.1 Strassenverkehrslärm	76
4.1.1 Beurteilungspegel (Lr)	77
4.1.2 Pegelveränderung 2006 - 2007	78



4.1 Strassenverkehrsrlärm

Ermittlungsorte



4.1.1 Beurteilungspegel (Lr)

Zählstelle	Strasse	Ort	Lr Tag (dB)	Lr Nacht (dB)
1	Zürcherstrasse	Rieter	68	62
1.1	Zürcherstrasse	Brühlgut	70	64
1.4	Zürcherstrasse	SBB-Unterführung	69	63
2	Wülflingerstrasse	Härti	70	60
2.1	Wülflingerstrasse	Schlosserstrasse	68	60
2.2	Wülflingerstrasse	Oberfeldweg	68	60
2 A	Salomon Hirzelstrasse	Härti	67	58
3	Schaffhauserstrasse	Schützenhaus	66	58
3.1	Schaffhauserstrasse	Zentralstrasse	65	58
3 A	Lindstrasse	Spital	67	59
4	Frauenfelderstrasse	Technorama	66	58
4 A1	Römerstrasse	Pflanzschulstrasse	64	56
4 B	Thurgauerstrasse	Baderstrasse	63	57
5	St. Gallerstrasse	Grüze	59	51
5.1	St. Gallerstrasse	Talegg	68	62
5.3	St. Gallerstrasse	Baderstrasse	67	60
6	Tösstalstrasse	Moosacker	67	58
6.1	Tösstalstrasse	Talegg	66	60
6.5	Tösstalstrasse	Sennhof	66	57
7	Schlosstalstrasse	Lettenstrasse	62	52
7.1	Schlosstalstrasse	Zürcherstrasse	64	56
8	Bachtelstrasse	Weststrasse	59	46
8.1	Bachtelstrasse	Lindspitz	62	50
9	Rychenbergstrasse	Bäumli	61	47
9.1	Rychenbergstrasse	Lindspitz	59	44
10	Seenerstrasse	Rudolf Dieselstrasse	64	55
10.2	Seenerstrasse	Tösstalstrasse	63	54
11	Breitestrasse	Breiteplatz	63	55
11 A	Unterer Deutweg	Zwingliplatz	66	58
11 B	Untere Briggerstrasse	Zürcherstrasse	62	53
12	Neuwiesenstrasse	Sulzer	65	57
12 A	Rudolfstrasse	Wülflingerunterführung	63	57
13.2	St. Georgenstrasse	Sträulistrasse	65	55
13 A	Museumstrasse	Liebestrasse	64	55
14	Gen. Guisanstrasse	Seidenstrasse	67	59
14.1	Gen. Guisanstrasse	St. Georgenstrasse	65	56
15	Technikumstrasse	Turmhaldenstrasse	69	64
18	Seuzacherstrasse	Schaffhauserstrasse	62	48
19	Stadlerstrasse	Im Guggenbühl	65	56
21	Landvogt Wasserstrasse	Kirche St. Urban	63	53
22	Untere Vogelsangstrasse	Auwiesen	65	56
23 B	Schützenstrasse	Schützenwiese	61	47
24	Grüzefeldstrasse	St. Gallerstrasse	63	53
24 A	Oberer Deutweg	Zwingliplatz	64	52
25	Zeughausstrasse	Holderplatz	61	50
26	Pflanzschulstrasse	Römerstrasse	60	45

4.1.2 Pegelveränderungen 2006 - 2007


Zählstelle	Strasse	Ort	Lr Tag (dB)	Lr Nacht (dB)
1	Zürcherstrasse	Rieter	0.3	0.6
1.4	Zürcherstrasse	SBB-Unterführung	0.2	0.1
2	Wülflingerstrasse	Härti	0.1	0.0
2.1	Wülflingerstrasse	Schlosserstrasse	0.0	0.0
2.2	Wülflingerstrasse	Oberfeldweg	0.0	0.0
2 A	Salomon Hirzelstrasse	Härti	0.3	0.4
3	Schaffhauserstrasse	Schützenhaus	0.0	0.0
3.1	Schaffhauserstrasse	Zentralstrasse	0.1	-0.2
3 A	Lindstrasse	Spital	0.2	0.1
4	Frauenfelderstrasse	Technorama	-0.2	0.0
4 B	Thurgauerstrasse	Baderstrasse	-0.6	-0.3
5	St. Gallerstrasse	Grüze	0.0	0.5
5.1	St. Gallerstrasse	Talegg	0.1	0.2
5.3	St. Gallerstrasse	Baderstrasse	0.4	0.5
6	Tösstalstrasse	Moosacker	-0.1	-0.4
6.1	Tösstalstrasse	Talegg	0.3	0.2
6.2	Tösstalstrasse	Scheideggstrasse	0.0	0.0
6.5	Tösstalstrasse	Sennhof	0.1	-0.1
7	Schlosstalstrasse	Lettenstrasse	0.4	0.8
7.1	Schlosstalstrasse	Zürcherstrasse	0.3	-0.8
8	Bachtelstrasse	Weststrasse	0.0	0.1
8.1	Bachtelstrasse	Lindspitz	0.0	-0.3
9	Rychenbergstrasse	Bäumli	-0.4	-1.0
9.1	Rychenbergstrasse	Lindspitz	0.0	-0.3
10	Seenerstrasse	Rudolf Dieselstrasse	-0.1	-0.2
10.2	Seenerstrasse	Tösstalstrasse	-0.1	0.6
11	Breitestrasse	Breiteplatz	0.0	-0.1
11 A	Unterer Deutweg	Zwingliplatz	0.3	0.2
11 B	Untere Briggerstrasse	Zürcherstrasse	0.1	0.1
12	Neuwiesenstrasse	Sulzer	0.0	0.0
12 A	Rudolfstrasse	Wülflingerunterführung	0.1	0.0
13.2	St. Georgenstrasse	Sträulistrasse	-0.3	-0.6
13 A	Museumstrasse	Liebestrasse	0.0	-0.8
14	Gen. Guisanstrasse	Seidenstrasse	0.3	0.1
14.1	Gen. Guisanstrasse	St.Georgenstrasse	-0.1	-0.1
15	Technikumstrasse	Turmhaldenstrasse	0.1	0.4
18	Seuzacherstrasse	Schaffhauserstrasse	0.1	0.0
19	Stadlerstrasse	Im Guggenbühl	-0.3	-0.1
21	Landvogt Waserstrasse	Kirche St. Urban	0.0	0.7
22	Untere Vogelsangstrasse	Auwiesen	0.7	0.4
23 B	Schützenstrasse	Schützenwiese	-0.1	-1.6
24	Grüzelfeldstrasse	St. Gallerstrasse	0.5	0.6
25	Zeughausstrasse	Holderplatz	-0.2	-0.2

5. Verkehrsunfälle

2007

Inhaltsverzeichnis

	Seite
5.1 Statistische Werte	80
5.1.1 Übersicht	80
5.1.2 Jahresverlauf	81
5.2 Unfallschwerpunkte	82
5.2.1 Unfallhäufigkeit	82



5.1 Statistische Werte

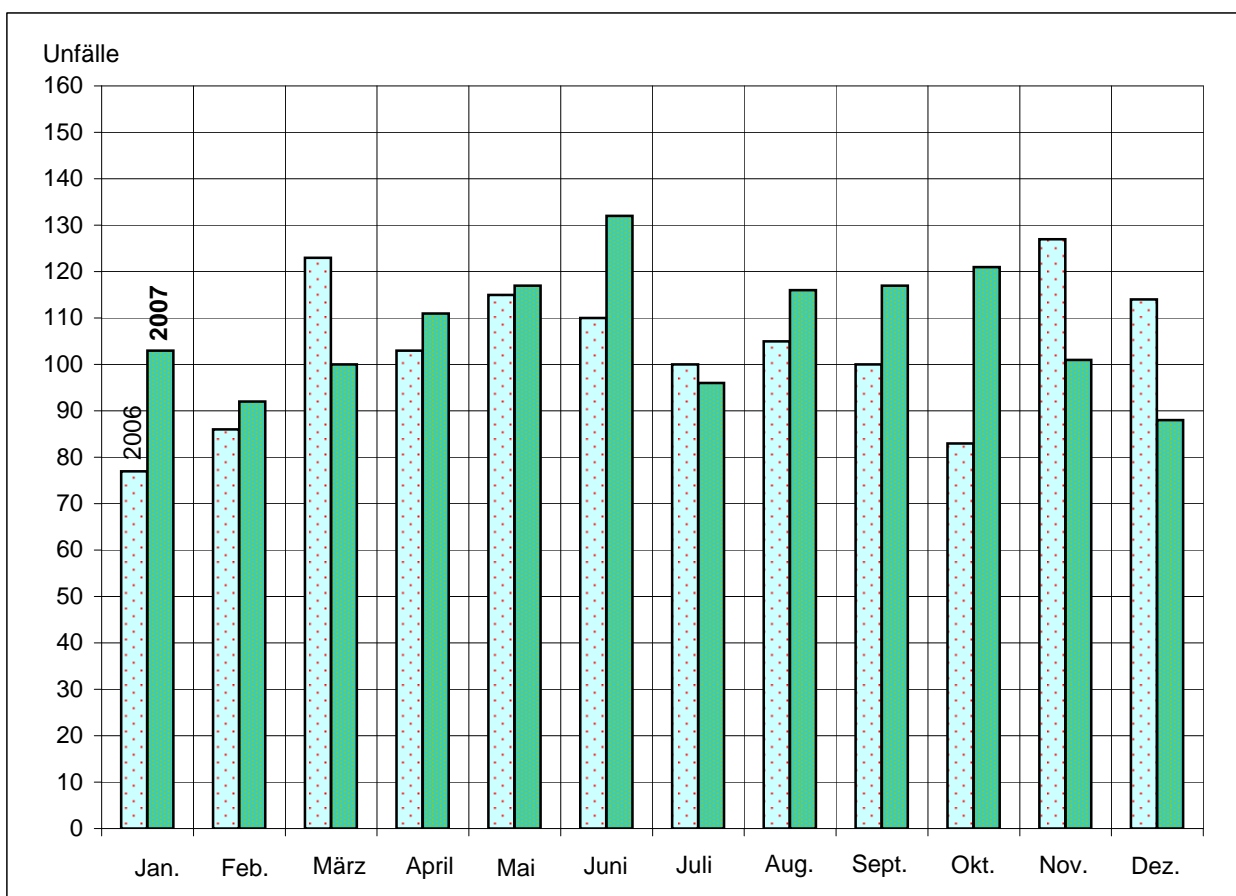
5.1.1 Übersicht

Registrierte Verkehrsunfälle auf Stadtgebiet Winterthur

	2005	2006	2007	Zu-/Abnahme
Unfallereignisse total	1453	1429	1474	45
- mit Sachschaden	1099	1050	1057	7
- mit verletzten Personen	354	379	417	38
Autobahn (A1, A4)	157	186	180	-6
- mit Sachschaden	131	148	145	-3
- mit verletzten Personen	26	38	35	-3
Getötete Personen	1	0	1	1
Übriges Stadtgebiet	1296	1243	1294	51
- mit Sachschaden	968	902	912	10
- mit verletzten Personen	328	341	382	41
Verletzte Personen	396	410	447	37
davon Fussgänger	32	38	49	11
mit Velo/Mofa	106	106	122	16
mit Motorrad	40	37	51	14
mit PW/LW	209	204	209	5
Getötete Personen	0	1	3	2
davon Fussgänger	0	1	3	2
mit Velo/Mofa	0	0	0	0
mit Motorrad	0	0	0	0
mit PW/LW	0	0	0	0
Beteiligte Verkehrsteilnehmende				
beteiligte Fahrzeuge				
Fussgänger	38	43	57	14
Velos/Mofas	139	139	161	22
Motorräder	60	54	71	17
Personenwagen	1730	1632	1722	90
Lastwagen	48	54	52	-2
Car/Busse	27	40	30	-10
Eisenbahnen	0	0	2	2
fahrzeugähnliche Geräte	3	5	7	2

5.1.2 Jahresverlauf

Unfälle ohne A1/A4	2006		2007	
	Anzahl	Anteil (%)	Anzahl	Anteil (%)
Januar	77	6%	103	8%
Februar	86	7%	92	7%
März	123	10%	100	8%
April	103	8%	111	9%
Mai	115	9%	117	9%
Juni	110	9%	132	10%
Juli	100	8%	96	7%
August	105	8%	116	9%
September	100	8%	117	9%
Oktober	83	7%	121	9%
November	127	10%	101	8%
Dezember	114	9%	88	7%
Total	1243	100%	1294	100%



5.2 Unfallschwerpunkte

5.2.1 Unfallhäufigkeit

Mindestens 8 Unfälle 2007	2006	2007
Talegg	8	26
Zürcher-/Auwiesenstrasse	15	22
Wülflinger-/S.Hirzelstrasse (Härti)	10	10
Zürcher-/Schlosstalstrasse	2	10
Zürcher-/Rudolfstrasse/Bahnmeisterweg	14	9
Wülflinger-/Neftenbacherstrasse	9	9
Steigstrasse (Kurve)	6	9
St. Georgenplatz	11	9
Lindspitz	3	8
St. Galler-/Pflanzschulstrasse	3	8
Grüzefeld-/Industriestrasse	2	8

Lage

